COMUNE DI ACERNO

(Provincia di Salerno)

C.F./P. IVA: 00552610651 - Via Rimembranza 8 - 84042 Acerno (SA)

Tel. 089/9821211 - Fax 089/9821227

www.comune. acerno.sa.it - PEC protocollo@comune.acerno.sa.it

UFFICIO PATRIMONIO BOSCHIVO

Comune di Acerno n.prot. 0010562 del 16-12-2024

TRASLAZIONE DELLA VIGENZA DEL P.G.F. 2015/2024 ai sensi dell'art 114 R.R. 28/09/2017, n. 3 e s.m.i.

2024/2027

RELAZIONE

ORDINE DEI DOTTORI AGRONOMI DOTTORI FORESTALI
Dott.
MARIO
DE ROSA
N.633 Albo
SALERNO

Piano redatto da RTP ForTeA studio associato – Dott.ssa Francesca Ceres - Inca Ingenierìa del Medio S.L.

TRASLAZIONE a cura del Dott. For. e Ing. Mario De Rosa

1. Sommario

Indice 1

2. PREFAZIONE **2**

3. QUADRO DI SINTESI **3**

4. PREMESSA **4**
3.1 Incarico *4*
3.2 Metodologia adottata per la traslazione della vigenza del piano *4*

5. QUADRO CONOSCITIVO **5**
4.1 Territorio di riferimento – Inquadramento geografico *5*
4.2 Geomorfologia e pedologia *7*
4.3 Inquadramento climatico *10*
4.4 Inquadramento normativo e vincoli *18*
4.5 Aspetti patrimoniali e usi civici *18*
4.6 Incendi boschivi *19*
4.7 Altre avversità *22*
4.8 Viabilità di servizio *23*
4.9 Gestione storica e utilizzazioni recenti *40*
4.10 Aspetti socio-economici *43*

5 FORMAZIONE DEL PARTICELLARE E DELLE CLASSI ECONOMICHE **48**
5.1 Destinazioni, obiettivi gestionali e compartimentazione forestale *48*
5.2 Classe A – Fustaie di faggio *49*
6.3 Classe B – Cedui a regime *71*
6.4 Classe C – Fustaie di cerro *78*
6.5 Classe D – Rimboschimenti *86*

6 DATI COMUNI A DIVERSE COMPRESE SUFORMAZIONI LOCALIZZATE E SPECIE DI PARTICOLARE RILEVANZA AMBIENTALE **87**
7.2 Prescrizioni generali per gli interventi *90*

7 RIEPILOGO DEL PIANO DEI TAGLI PER IL QUADRIENNIO **91**

8 INTERVENTI SULLA VIABILITÀ **92**
8.1 Manutenzione e ripristino di tracciati esistenti *92*
9.2 Proposte di nuovi tracciati *99*

9 Compresa E - Pascoli **101**
9.1 Descrizione generale *101*
9.2 Interventi da attuare per la gestione ed il miglioramento *111*

10 PIANIFICAZIONE DELLE AREE A FUNZIONE DI FRUIZIONE TURISTICA **115**

11 PROTEZIONE DAGLI INCENDI BOSCHIVI **131**
11.1 Zonizzazione regionale attuale *131*
11.2 Gli interventi di previsione e la prevenzione degli incendi boschivi *132*
11.3 Catasto delle aree percorse dal fuoco *135*
11.4 Interventi per la prevenzione e mitigazione del rischio incendio *135*

12 ALLEGATI **137**
12.1 Tavole di cubatura *137*
12.3 Singoli alberi meritevoli di specifica tutela *151*
12.4 Elenco delle particelle catastali afferenti il Piano *152*
12.5 Catasto delle aree percorse dal fuoco *183*

Comune di Acerno n.prot. 0010562 del 16-12-2024

2. PREFAZIONE

Il Consiglio Comunale, con Delibera n. 27 del 19/09/2015, ha preso atto dell'approvazione, da parte della competente Giunta Regionale della Campania, Dipartimento della Salute e delle Risorse Naturali, Direzione Generale per le Politiche Agricole, Alimentari e Forestali, Unità Operativa Dirigenziale UOD Foreste, del Piano di Assestamento Forestale 2015/2024 del Comune di Acerno (SA), redatto ai sensi ed in conformità all'ALLEGATO A della Legge Regionale della Campania 7 maggio 1996 n. 11 e s.m.i.,;

Nel periodo di vigenza del suddetto Piano di Assestamento Forestale 2015/2024, avviato a conclusione della prima stagione silvana utile, sono emerse una serie di problematiche, tra le tante anche l'emergenza COVID-19 e alcune modifiche normative che di fatto ne hanno rallentato l'attuazione.

Allo stato attuale in esecuzione del Reg. Regionale 28 settembre 2017, n. 3 e s.m.i., risultano presenti alcune annualità di ripresa non completate, per problematiche diverse, così come condivise dai diversi Enti coinvolti e le ultime tre non avviate, pertanto ai sensi dell'art. 31 comma 16 quater del citato regolamento si è avviato l'iter per la traslazione della validità del Piano.

Con Delibera di Giunta Comunale N. 45 del 23/05/2024 è stato fornito allo scrivente redattore della traslazione in oggetto l'indirizzo a procedere per l'attuazione di quanto riportato, la nomina a Responsabile del Procedimento e l'individuazione quale Tecnico progettista.

Con la traslazione del Piano non vi sarà nessuna variazione rispetto a quanto prestabilito, ma semplicemente le annualità previste secondo il piano dei tagli, vengono traslate nella loro esecuzione temporale.

Comune di Acerno n.prot. 0010562 del 16-12-2024

3. QUADRO DI SINTESI

Superficie del piano e vincoli		
Superficie totale (ha)	4.930	*100%*
Superficie forestale (ha)	4.521	*92%*
Superficie pastorale (ha)	409	***8%***
Vincolo idrogeologico (ha)	4.930	*100%*
Vincolo paesistico-ambientale (ha)	4.930	*100%*
Area protetta (Parco dei Monti Picentini) (ha)	4.930	*100%*
Uso civico categoria A (ha)	*2.869*	*58%*
Compartimentazione		
Classe A – Fustaie di faggio, in 116 particelle forestali (ha)	2.605	*58%*
Classe B - Cedui a regime, in 57 particelle forestali (ha)	1.445	*32%*
Classe C – Fustaie di cerro, in 15 particelle forestali (ha)	402	*9%*
Classe D – Rimboschimenti, in 2 particelle forestali (ha)	69	1
di cui boschi a prevalente funzione protettiva in 21 particelle forestali (ha)	*128*	*3%*
Superficie media per particella (ha)	24	
Interventi (superficie netta)		
Tagli di preparazione (ha)	302	*19%*
Tagli di sementazione (ha)	623	*39%*
Tagli secondari (ha)	37	*2%*
Tagli a scelta colturale(ha)	23	*1%*
Diradamenti e conversioni a fustaia (ha)	297	*18%*
Ceduazione (ha)	275	*18%*
Trasformazione (ha)	41	*3%*
Totale (ha)	1.608	*100%*
Dati dendrometrici		
Provvigione totale (m^3)	1.215.893	
Incremento totale del decennio (m^3) al netto dei prelievi	279.329	
Incremento percentuale medio annuo al netto dei prelievi (%)	2,1	
Ripresa totale potenziale prevista nel decennio (m^3)	235.929	
Viabilità e stato di servizio		
Sviluppo della rete viabile interna all'area pianificata (Km)	112,3	
Esbosco eseguibile mediante trattore (ha superficie lorda)	1.403	*66%*
Esbosco eseguibile mediante gru a cavo ((ha superficie lorda)	614	*29%*
Esbosco non eseguibile ((ha superficie lorda)	121	*5%*
Viabilità silvopastorale proposta (nuova costruzione) (km)	10,9	

Comune di Acerno n.prot. 0010562 del 16-12-2024

4. PREMESSA

3.1 Incarico

Nel periodo di vigenza del Piano di Assestamento Forestale 2015/2024, durante la conclusione della prima stagione silvana utile, sono emerse una serie di problematiche, tra le tante anche l'emergenza COVID-19 e alcune modifiche normative che di fatto ne hanno rallentato l'attuazione.

Allo stato attuale in esecuzione del Reg. Regionale 28 settembre 2017, n. 3 e s.m.i., risultano presenti alcune annualità di ripresa non completate per problematiche diverse così come condivise dai diversi Enti coinvolti e le ultime tre non avviate, e pertanto ai sensi dell'art. 31 comma 16 quater del citato regolamento;

A tal fine è possibile procedere alla modifica e aggiornamento del P.G.F. nella vigenza dello stesso ai sensi degli Art. 114 e 115 del Regolamento Regionale 28 settembre 2017, n. 3 e s.m.i..

Con Delibera di Giunta Comunale N. 45 del 23/05/2024 è stato fornito allo scrivente l'indirizzo a procedere per l'attuazione di quanto riportato, la nomina a Responsabile del Procedimento e l'individuazione quale Tecnico progettista, attesa la competenza in merito.

3.2 Metodologia adottata per la traslazione della vigenza del piano

Fermo restando l'impianto assestamentale e la raccolta delle informazioni già consolidate con l'approvazione del PGF 2015/2024, sono stati verificai lo stato dei luoghi e la corrispondenza degli stessi alle descrizioni, quindi, si è proceduto ad una ridistribuzione nel periodo di 4 anni a decorrere dal 2024 e fino al 2027 dell'esecuzione degli interventi già approvati.

Si è provveduto ad aggiornare il registro dei tagli sulla scorta delle informazioni reperite, la base delle informazioni e i testi redatti sono quelli del PGF 2015/2024 redatto da RTP ForTeA studio associato – Dott.ssa Francesca Ceres - Inca Ingenierìa del Medio S.L..

Comune di Acerno n.prot. 0010562 del 16-12-2024

5. QUADRO CONOSCITIVO

4.1 Territorio di riferimento – Inquadramento geografico

La fondazione di Acerno risale ai profughi dell'antica Picentia, distrutta dai Romani dopo la II Guerra Punica. Il documento più antico sull'esistenza del paese risale al 1027.

Dal 1811 al 1860 ha fatto parte del circondario di Montecorvino, appartenente al Distretto di Salerno del Regno delle Due Sicilie. Dal 1860 al 1927, durante il Regno d'Italia, ha fatto parte del mandamento di Montecorvino, appartenente al Circondario di Salerno.

Acerno è detta la "città dalle cento acque" perché ricca di sorgenti e corsi fluviali che rendono incantevoli ed uniche le passeggiate nei boschi incontaminati che circondano la cittadina picentina.

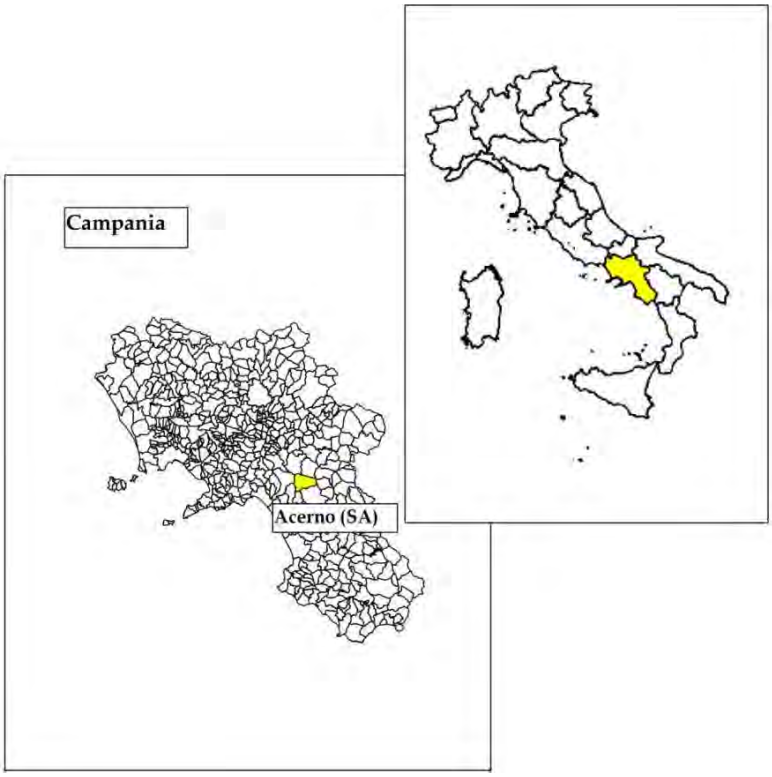

Figura 1 – Localizzazione del territorio di Acerno

Il Comune di Acerno è posizionato al centro nei Monti Picentini, nell'alta valle del fiume Tusciano, dista circa 41 km da Salerno, capoluogo di Provincia.

Comune di Acerno n.prot. 0010562 del 16-12-2024

Il territorio del Comune si estende per 7.232 ha, confinante con i Comuni di: Campagna (Sa), Montecorvino Rovella (Sa), Olevano sul Tusciano (Sa), Montella (Av), Giffoni Valle Piana (Sa), Bagnoli Irpino (Av) e Calabritto (Av).

Il territorio è distribuito altimetricamente tra i 400 mt e i 1.790 metri s.l.m., con quote altimetriche apprezzabili di cui le più significative sono: il Monte Polveracchio (1.790); la Serra della Costa di Amalfi (1.739); il Monte Accellica (1.606); il Monte Raia di Licia (1.472); la Grotta di Strazzatrippa (1.440); la Costa dei Monachesi (1.360); la Savia (1.303); la Serra Lata (1.080).

Il centro abitato si sviluppa su un ampio altopiano dei Monti Picentini, il gruppo montuoso più importante dell'Appennino Campano, nel cuore del Parco Regionale Monti Picentini di cui è sede amministrativa per la Provincia di Salerno nonché sede della Comunità del Parco.

Quella in cui si trova il centro abitato è l'unica zona pianeggiante di estensione significativa, anche se a quote superiori si trovano altri pianori come il Piano di Atrano (810 m), il Piano Morese (1.300 m) e il Piano del Gaudo (1.100 m).

Il Parco dei Monti Picentini è stato istituito con delibera regionale del 24 aprile 2003 n° 15539 e successive modifiche e integrazioni che, oltre a prevedere le relative norme di salvaguardia per la tutela della flora e della fauna e delle attività silvopastorali, consente l'utilizzazione dei boschi. L'area oggetto del presente Piano rientra interamente nella perimetrazione del Parco.

Il Comune di Acerno per le caratteristiche territoriali, ai sensi della legge n. 1102/71 è Comune totalmente montano ed è incluso nel comprensorio omogeneo dei Monti Picentini inserito nella Comunità Montana (per gli effetti della L. R. n. 66 del 7.6.1975) con sede a Giffoni Valle Piana.

L'Unione Europea, inoltre, ha riconosciuto all'interno del territorio acernese diversi siti di interesse comunitario e zone di protezione speciale, per l'alta valenza paesaggistica-naturalistica-ambientale, tra i quali: Monti Picentini (ZPS- IT8040021); Monte Accellica (SIC-IT8040009) coincide quasi totalmente con ZPS-IT8040021; Monte Cervialto e Montagnone di Nusco (SIC-IT8040010) coincide quasi totalmente con ZPS-IT8040021; Monti di Eboli, Monte Polveracchio, Monte Boschetiello e Vallone della Caccia di Senerchia (SIC-IT8050052) parzialmente compreso nella ZPS-IT8040021.

Comune di Acerno n.prot. 0010562 del 16-12-2024

4.2 Geomorfologia e pedologia

L'ossatura geologica del territorio del Comune di Acerno è costituita da una potente serie di terreni mesozoici rappresentati da dolomie, calcari dolomitici e calcari, risultanti dalla diagenesi di sedimenti organogeni, prevalentemente di piattaforma, depositatisi con continuità in un arco di tempo che dal Triassico al Cretaceo superiore. Per tutto questo periodo, analogamente a gran parte d'Italia, anche la zona attualmente occupata dai Monti Picentini risultava sommersa. Solo con l'Orogenesi Appenninica, nel Terziario si ebbe l'emersione della piattaforma, accompagnata da deformazioni ripetute e sempre più intense delle successione sedimentarie precedentemente accumulatesi lungo il bordo del continente africano e sul fondo del bacino oceanico che separava la zolla africana da quella europea.

In conseguenza delle importanti modifiche ambientali indotte dalla deformazioni orogenetiche compressive del Miocene, si ebbe anche una netta variazione nella sedimentazione. Ai depositi organogeni mesozoici già deformati ed erosi seguono infatti depositi terrigeni, costituiti nelle grandi linee da alternanze ritmiche di arenaria, calcareniti, marne ed argille che si raggruppano usualmente con il termine di "Flysch". Tali formazioni terrigene affiorano oggi prevalentemente ai bordi dei massicci calcareo dolomitici. Oltre a tale formazioni mesozoiche e terziarie, nella zona sono frequenti depositi continentali più recenti (Quaternario) che costituiscono una buona registrazione geologica degli eventi che hanno modellato il paesaggio. Si tratta per lo più di brecce depositate al piede dei versanti di faglia che a più riprese hanno tagliato il paesaggio calcareo o di conglomerati, accumulatesi nel fondo delle valli e poi dissecati dagli stessi fiumi quando il Massiccio subiva nuove fasi di sollevamento. Un vero proprio "archivio" geologico delle vicende climatiche e paleoambientali attraversate da catene montuose fra circa 700.000-400.000 anni fa è rappresentata dalla fitta e lunga successione di strati argillosi deposta in prossimità dell'abitato di Acerno da un lago in tramontano ivi esistito in quel lasso di tempo. Seguono quindi i depositi lacustri terrazzati della conca di Acerno (Pleistocene medio) formati da limi biancastri intercalati a sabbie e conglomerati. Questi sedimenti, accumulatisi sul fondo di un antico lago successivamente colmato, sono stati datati mediante lo studio palinologico, che ha restituito interessanti ricostruzioni vegetazionali e paleoclimatiche ed ha consentito di datare resti fossilizzati di *Elephas antiquus* rinvenuti nell'area di Acerno.

Comune di Acerno n.prot. 0010562 del 16-12-2024

Le caratteristiche litologiche di questa zona, unite a quelle stratificazioni tettoniche, sono favorevoli alla formazione di enormi "serbatoi sotterranei" di acqua (acquiferi). I suoli più permeabili sono quelli calcarei Cretaceo-Paleocenici limitati, in basso dai termini dolomitici meno permeabili. Tutti questi sono a loro volta sovrapposti a unità impermeabili e risultano spesso tamponati lateralmente per faglia dai Flysch.

L'assetto tettonico dell'area è improntato alla presenza di faglie dirette e a basso angolo, a direzione appenninica ed antiappenninica, alcune delle quali di rilevanza regionale e con un sicuro significato idrogeologico. Sulle principali lineazioni tettoniche sono impostati i corsi d'acqua più importanti. Mentre a sud dell'allineamento fiume Sabato – Monte Accellica – Conca di Acerno, i movimenti neotettonici hanno comportato il sollevamento delle successioni prevalentemente dolomitiche o calcareo – dolomitiche, a nord di tale allineamento essi hanno portato in affioramento i terreni di piattaforma carbonatica (calcari prevalenti), concentrati soprattutto nei massicci Terminio - Tuoro (a nord) e Cervialto – Monte Polveracchio (a sud); i due massicci sono tettonicamente separati dalla valle del Calore. Un'altra importante direttrice tettonica, quella Acerno-Calabritto (coincidente con la forra del Rio Zagarone) separa la struttura del Cervialto da quella del Polveracchio-Raione.

Per queste ragioni il Monte Accellica è ricco di sorgenti: le sue acque, della sorgente Ausino, alimentano l'acquedotto di Salerno e l'Agro Nocerino. Infine, è da ricordare un altro fenomeno presente in zona, il carsismo dovuto ai terreni permeabili per dissoluzione e cioè i calcare del Cretaceo, che si manifesta in superficie con la presenza di campi di doline con il fondo rivestito da materiali residuali, di frequente inghiottitoi e risorgenze carsiche uniti fra loro da una rete di pozzi e gallerie spesso percorse da piccoli fiumi sotterranei. Il carsismo manifesta spesso gallerie che furono percorse da grossi volumi di acqua ma che appaiono oggi inattive, essendo state sollevate più in alto del livello di falda acquifera di fondo con i già menzionati moti tettonici verticali. I condotti carsici più degno di rilievo nella zona di Acerno sono la Grotta di Strazzatrippa, la Grotta degli Angeli, la Grotta di Acquapreta, la Grotta del Bosco di San Lorenzo, la Grava di Marino Freda e la Grotta Francesco Raso. La presenza di inghiottitoi, se non opportunamente segnalati può costituire un pericolo serio alle persone non esperte dei luoghi.

Comune di Acerno n.prot. 0010562 del 16-12-2024

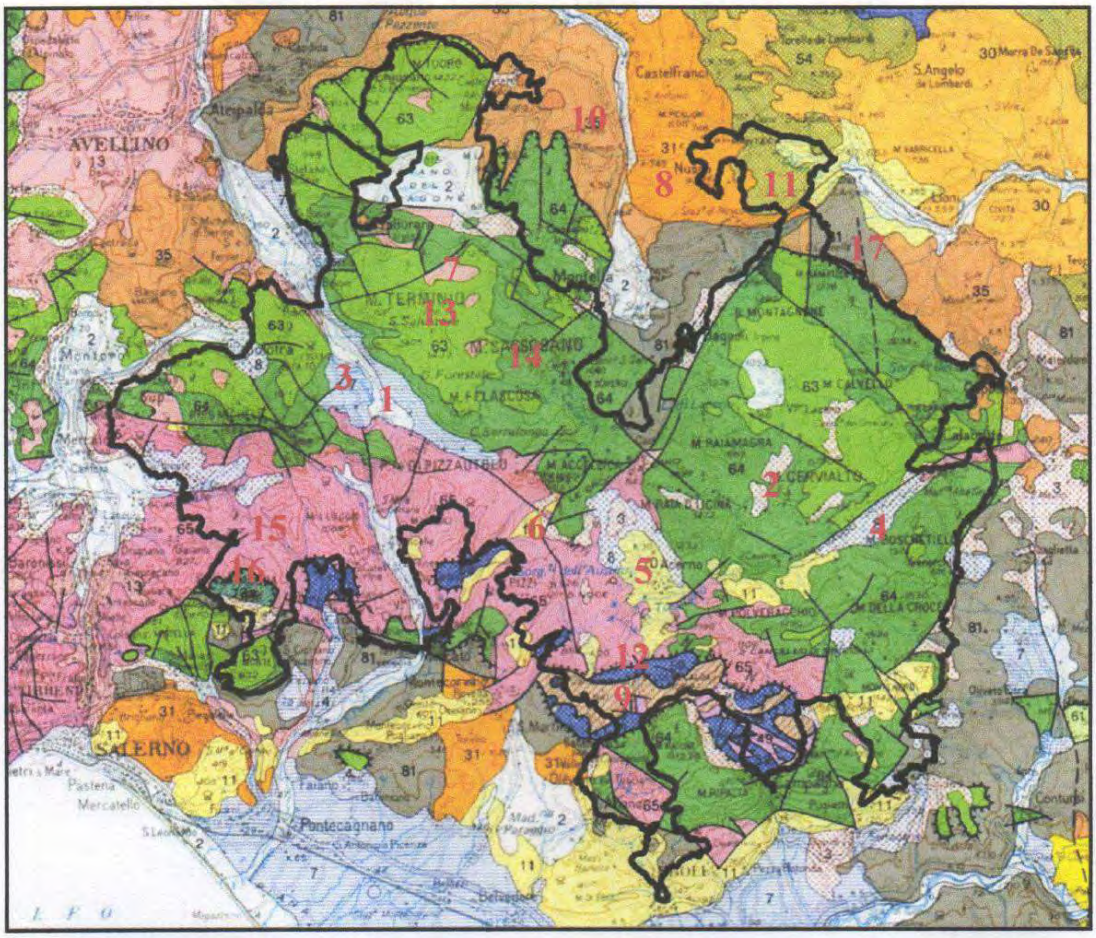

Figura 2 - Assetto geologico schematico del Parco dei Picentini (da Bonardi et al., 1988)

Legenda della carta geologica	
1) Alluvioni, sedimenti lacustri e lagunari	10) Formazione di Castelvetere – Gorgoglione – San Bartolomeo - Caiazzo
2) Detriti di falda	11) Unità di Lagonegro II – Flysch Rosso
3) Depositi alluvionali	12) Terreni Lagonegresi indifferenziati (finestre tettoniche dei Monti Picentini)
4)Detriti di falda cementati, terre rosse	13) Unità dei M.ti Picentini e Taburno – calcari a Rudiste
5) Depositi lacustri terrazzati	14) Depositi carbonatici di piattaforma
6) Conglomerati alluvionali	15) Dolomie, marne e scisti bituminosi
7) Depositi piroclastici da caduta	16) Risedimenti carbonatici e calcari con selce
8) Unità di Altavilla e Villamaina	17) Unità Sicilidi – calcareniti, argilliti, argille variegate, arenarie
9) Formazione di Pietraroia,Longano e Cusano	

Il suolo è indipendente dal substrato calcareo, a motivo della abbondanza di materiali vulcanici (ceneri e lapilli) accumulatisi per trasporto aereo durante le eruzioni del Vesuvio e dei vulcani Flegrei e lembi di depositi tufacei anche di notevole potenza, tuttora evidenti; la forma del suolo e la stessa vegetazione boschiva li hanno conservati e protetti.

Comune di Acerno n.prot. 0010562 del 16-12-2024

Sul fondo delle valli poi, come negli altipiani, oltre al materiale depositatosi nell'aria, si sono andati accumulandosi depositi di dilavamento di notevole spessore formati da detriti di erosione e da suolo vulcanico trascinati dalle acque selvagge giù dai declivi circostanti.

In complesso i suoli forestali sono sciolti, fertili e assai permeabili ma risentono anche dell'effetto dell'aridità del clima specialmente nei versanti più soleggiati e sono soggetti all'erosione superficiale sia ad opera delle piogge, sia per l'azione del vento.

Le condizioni geologiche e pedologiche descritte in precedenza portano a due condizioni importanti:

1. Le acque meteoriche si smaltiscono prontamente, così da alimentare rapidamente la circolazione sotterranea e da rendere al tempo stesso, oltremodo arida o nulla del tutto, quella superficiale;
2. La struttura minutamente frammentaria e la friabilità di questa roccia calcarea fanno si che le pendici non appena vengono denudate dalla vegetazione arborea a causa delle abbondanti piogge autunnali si radunano giù per i forti pendii asportando il suolo inconsistente e non protetto dal manto arboreo e tendono ad accrescere notevolmente la piena dei torrenti e dei fiumi.

Altre forme morfologiche caratteristiche, anche se arealmente meno diffuse di quelle carsiche, sono costituite da fenomeni pseudocalanchivi che si sviluppano soprattutto nelle dolomie e, subordinatamente, nei Conglomerati e brecce di Eboli. Infatti, lo stato di fratturazione e cataclasizzazione delle dolomie è, a volte, tanto spinto da dar luogo ad un litotipo del tutto caratteristico della zona ("dolomie farinose") che subisce processi di intensa erosione lineare, da parte delle acque superficiali. Analoghi fenomeni, a volte, si rilevano anche nei conglomerati e brecce. Le aree maggiormente interessate da tali processi erosivi sono quelle meridionali, ricadenti soprattutto nei territori comunali di Montecorvino Rovella, Acerno, Olevano sul Tusciano e Senerchia.

4.3 Inquadramento climatico

4.3.1 Pluviometria e termometria

Nella zona di interesse non sono presenti stazioni agrometereologiche della rete regionale per questa ragione l'analisi farà riferimento alla stazione più vicina, ubicata nel Comune di Montella, considerata del tutto rappresentativa del regime termo-pluviometrico locale.

Comune di Acerno n.prot. 0010562 del 16-12-2024

La serie di misure disponibili copre il periodo compreso tra gennaio 2006 e dicembre 2012 e il valore medio di precipitazione e delle temperature è stato calcolato come media dei valori medi mensili in modo tale da utilizzare al massimo le misurazioni esistenti.

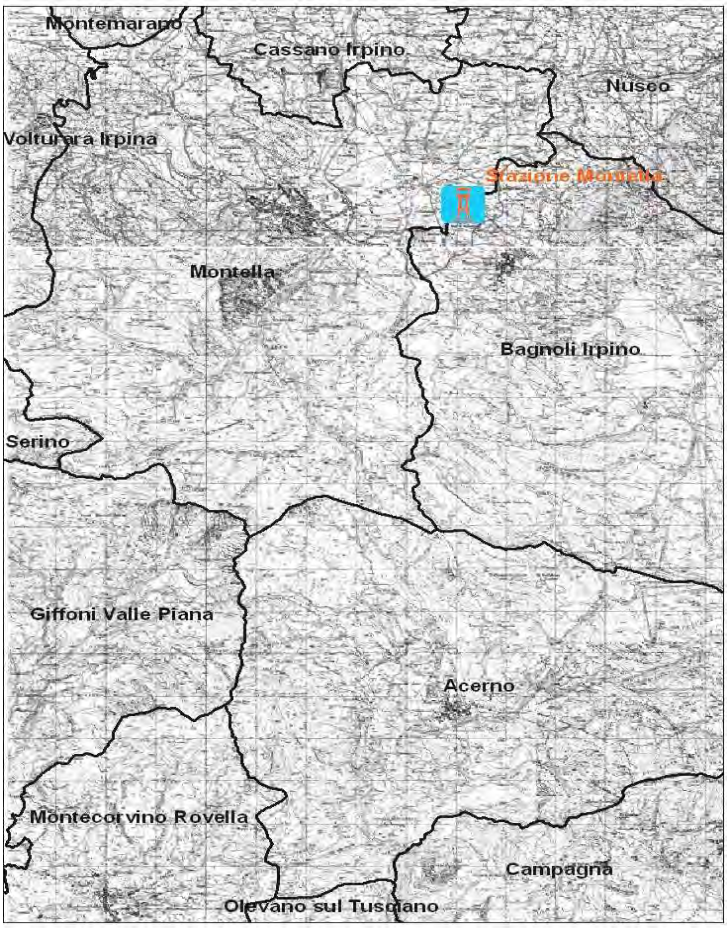

Figura 3 – Stazione agrometereologica regionale ubicata nel Comune di Montella (Av)

Tabella 1 - Precipitazioni medie mensili 2006-2012 in mm

Anno	Gen	Feb	Mar	Apr	Mag	Giu	Lug	Ago	Set	Ott	Nov	Dic
2006	209	137	283	41	32	72	97	85	114	17	64	206
2007	90	68	58	70	95	52	1	1	98	214	161	99
2008	111	36	279	195	120	107	8	38	138	156	380	310
2009	389	91	364	136	22	63	27	55	54	165	61	52
2010	130	257	142	39	60	76	18	1	36	237	722	286
2011	93	133	224	87	135	87	33	10	106	75	57	182
2012	45	198	65	217	96	49	82	1	133	294	242	167
Media	152	131	202	112	80	72	38	27	97	165	241	186

Comune di Acerno n.prot. 0010562 del 16-12-2024

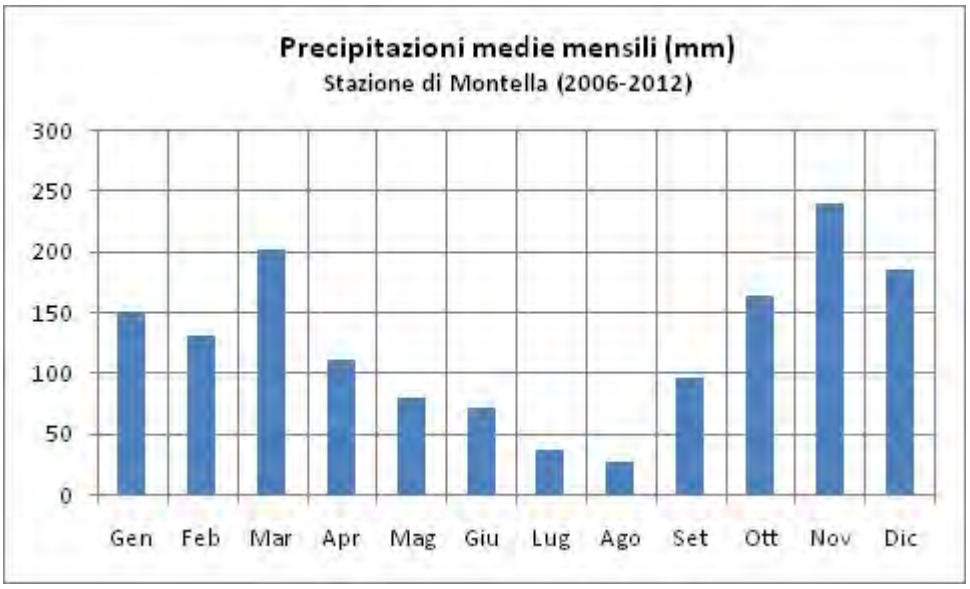

Figura 4 - Precipitazioni medie mensili, 2006-2012

I valori medi mensili risultano coerenti con i regimi tipici della zona che presentano andamento bimodale con precipitazioni concentrate soprattutto nel periodo autunnale- primaverile.

Analizzando il periodo dal 2006-2012 la precipitazione media massima mensile è concentrata a novembre con 241 mm e precipitazioni media minima mensili ad agosto con 27 mm. Il regime pluviometrico rimane comunque di tipo mediterraneo , con massimi nel periodo autunno-invernale e minimo estivo. Nel bimestre luglio-agosto le piogge risultano spesso di tipo temporalesco: brevi, molto intense e accompagnate da forti raffiche di vento e fulmini, frequenti anche le grandini. Per quanto riguarda le precipitazioni nevose, i dati a disposizione sono piuttosto scarsi e portano a risultati di larga massima. Si può affermare che il limite di permanenza del manto nevoso si abbassa raramente al di sotto dei 1200 m.

Tabella 2 - Temperature medie mensili, 2006-2012 (C°)

Anno	Gen	Feb	Mar	Apr	Mag	Giu	Lug	Ago	Set	Ott	Nov	Dic
2006	4	6	8	13	17	20	22	21	19	16	10	8
2007	13	13	14	20	23	28	32	31	24	19	13	9
2008	7	6	9	12	16	20	23	23	18	15	10	7
2009	7	5	8	12	17	20	23	23	18	13	11	9
2010	6	7	9	12	15	19	22	22	17	13	11	7
2011	6	6	8	12	15	19	22	23	20	13	9	8
2012	5	3	10	12	15	21	23	24	19	15	12	7
media	7	7	9	13	17	21	24	24	19	15	11	8

Comune di Acerno n.prot. 0010562 del 16-12-2024

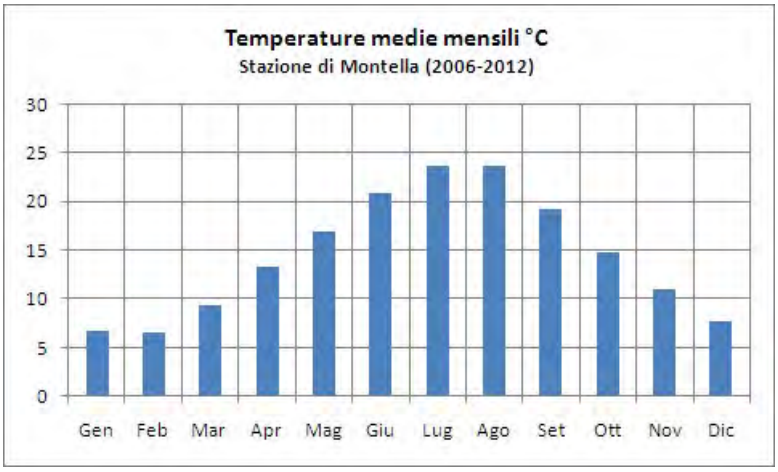

Figura 5 - ***Precipitazioni medie mensili***

Nello stesso periodo la temperatura media massima mensile è di 24 °C e la temperatura media minima mensile è di 7 °C, rispettivamente nel mese di luglio-agosto e gennaio-febbraio. Dalla loro analisi emerge chiaramente che i periodi più freddi sono gennaio e febbraio e quelli più caldi sono luglio e agosto.

4.3.2 Analisi bioclimatica

La definizione dei parametri climatici assume una grande rilevanza in quanto essi intervengono, unitamente agli altri fattori abiotici (pedologici, ecc.), sulla distribuzione degli ecosistemi. Le specie vegetali, infatti, risultano raggruppate in stazioni ecologicamente equivalenti grazie al loro comportamento simile ad una sorta di strumento registratore di tutte le condizioni ecologiche che si trovano in un dato ambiente.

I fattori presi in considerazione sono essenzialmente le precipitazioni e la temperatura dato che l'acqua ed il calore sono gli elementi fisici che maggiormente condizionano la vita.

A partire dai primi decenni del XX secolo molti biologi, soprattutto gli ecologi vegetali e forestali, hanno proposto dei metodi per valutare e quantificare le differenze tra i climi presenti sulla Terra. Molti indici hanno lo scopo di individuare aree o fasce "isoclimatiche" cioè aree caratterizzate da condizioni climatiche omogenee che costituiscano l'ambito ottimale per lo sviluppo di determinati paesaggi vegetali e, di conseguenza, di determinati ecosistemi. Di seguito sono presi in considerazione due metodi di uso comune presso i biologi ed i forestali europei e italiani.

Comune di Acerno n.prot. 0010562 del 16-12-2024

Classificazione di Bagnouls & Gaussen

Alla luce di numerose esperienze di campo, Bagnouls & Gaussen (1957) hanno proposto di considerare un mese come arido quando il valore medio della precipitazione piovosa totale (P) espressa in mm è minore rispetto al doppio del valore medio della temperatura (T) espressa in °C. Il periodo secco viene definito come numero di mesi aridi, in cui P/T≤2. Per determinarne la durata del periodo arido si realizza un diagramma a doppia ordinata, definito diagramma termo-pluviometrico o ombrotermico o termoudogramma.

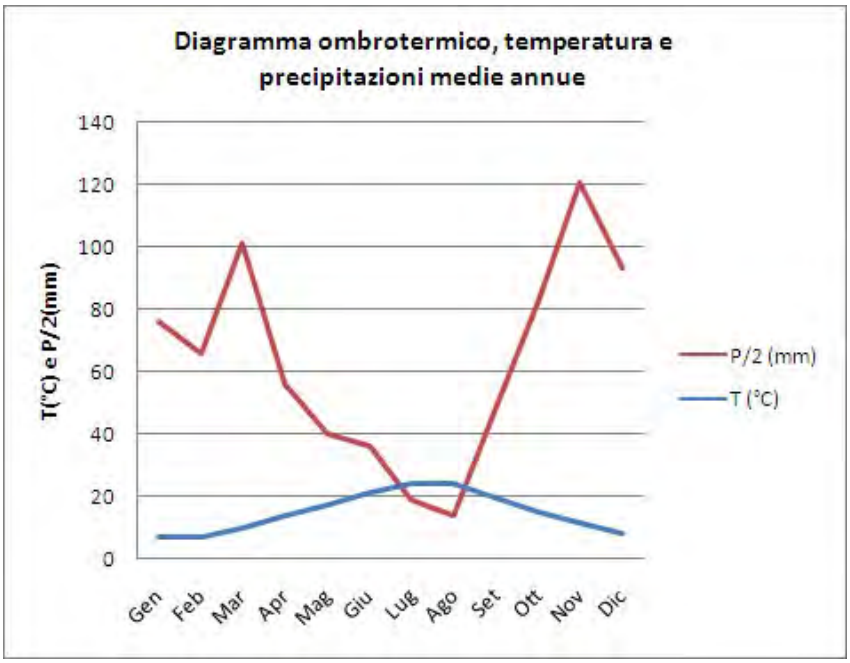

Figura 6 - Diagramma ombrotermico, temperatura e precipitazioni medie annue

Tabella 3 - Tipi climatici secondo Bagnouls & Gaussen.

Clima	N° mesi aridi
Caldo desertico	12
Caldo subdesertico	9-11
Caldo mediterraneo	1-8
Caldo xeromediterraneo	7-8
Caldo termomediterraneo	5-6
Caldo mesomediterraneo	3-4
Caldo submediterraneo	1-2

In relazione al numero di mesi aridi, il clima viene classificato come in tabella. Sulla base di quanto esposto, il clima del Comune di Acerno ricade nel tipo caldo submediterraneo.

Comune di Acerno n.prot. 0010562 del 16-12-2024

Classificazione del Pavari

Il sistema di classificazione di Pavari (1916), tuttora in uso presso i forestali italiani, prende in considerazione la T media annua (Tma), la T media del mese più freddo (Tmf) e di quello più caldo (Tmc), le medie delle temperature minime annue (Tmm), la distribuzione e il valore totale delle piogge annue e delle piogge estive.

Tabella 4 - Classificazione fitoclimatica del Pavari (1916)

Zona	Tipo	Sottozona	Temp. media annua	Temp. media mese più freddo	Temp. media mese più caldo	Temp. media delle minime assolute annue
LAURETUM	1° Tipo. piogge uniformi	Sottozona calda	15° - 23°	> 7°	-	> - 4°
	2° Tipo: con siccità estiva	Sottozona media	14° - 18°	> 5°	-	> - 7°
	3° Tipo: con piogge estive	Sottozona fredda	12° - 17°	> 3°	-	> - 9°
CASTANETUM	1° Tipo: senza siccità estiva	Sottozona calda	10° - 15°	> 0°	-	> - 12°
	2° Tipo: con siccità estiva	Sottozona calda	10° - 15°	> 0°	-	> - 12°
	1° Tipo. piogge < 700 mm anno	Sottozona fredda	10° - 15°	> 0°	-	> - 15°
	2° Tipo. piogge > 700 mm anno	Sottozona fredda	10° - 15°	> - 1°	-	> - 15°
FAGETUM	-	Sottozona calda	7° - 12°	> - 2°	-	> - 20°
	-	Sottozona fredda	6° - 12°	> - 4°	-	> - 25°
PICETUM	-	Sottozona calda	3° - 6°	> - 6°	-	> - 30°
	-	Sottozona fredda	3° - 6°	< - 6°	> 15°	< - 30°
ALPINETUM	-	-	Anche < 2°	Anche < - 20°	> 10°	< - 40°

Sulla base dei valori noti di T media annua (15 °C), la T media del mese più freddo (gennaio: 7 °C) e di quello più caldo (luglio: 24 °C), le medie dei minimi annui (3 °C), l'area in esame ricade nella sottozona calda e fredda del Castanetum e sottozona calda del Fagetum.

Comune di Acerno n.prot. 0010562 del 16-12-2024

Indici bioclimatici

Di seguito sono calcolati per l'area quattro indici utili ai fini della individuazione dei bioclimi e di uso comune in Italia ed in Europa.

Indice di LANG, pluviofattore (R)

È espresso dal rapporto P/T, cioè dal quoziente tra il valore medio delle precipitazioni piovose annue (espresso in mm) e il valore medio della temperatura media annua (espresso in °C). Tale indice riveste un ben preciso significato ecologico in quanto evidenzia abbastanza bene l'aridità/umidità delle stazioni. Sulla base del calcolo dell'indice di Lang (1915) è possibile ipotizzare il tipo di suolo più o meno in equilibrio con le condizioni locali di aridità.

Tabella 5 - Classi climatiche secondo De Martonne

Clima	R	Tipo di terreno previsto
Umido	>160	terreno salso privo di humus (piogge insufficienti a dilavare i sali più solubili)
Temperato umido	160-100	terreno povero di humus per rapida mineralizzazione: lateriti (T >20 °C) terre rosse (T tra 12 e 20 °C) terre gialle (T<12 °C)
Temperato caldo	100-60	terreno ricco in humus: terre brune tipiche
Semiarido	60-40	terreno ricco di sost. org. ben umificata (humus nero): chernozem o terre nere
Steppico	<40	terreno con migrazione dell'humus acido: podzol

L'area presenta un pluviofattore pari a 100,33 per cui ad essa va attribuita alla zona climatica temperato umida.

Indice di aridità di DE MARTONNE

La formula proposta da De Martonne è la seguente:

$$Ia= P/(T+ 10)$$

dove P = Precipitazione annua (mm) e T = temperatura media annua (°C). Sulla base del valore di Ia ottenuto, il clima locale delle stazioni viene ricondotto a 5 classi climatiche secondo De Martonne. L'indice di aridità è pari a 60,2 porta ad attribuire alla zona in esame alla classe climatica umida.

Comune di Acerno n.prot. 0010562 del 16-12-2024

Tabella 6 - Classi climatiche secondo De Martonne

Clima	Ia
Perumido	>60
Umido	60-30
Subumido	30-20
Semiarido (di tipo mediterraneo)	20-15
Arido (steppe)	15-5
Arido estremo (deserto)	0-5

Quoziente pluvio termico di EMBERGER

L'elemento fondamentale della classificazione di Emberger (1930) è il quoziente pluviometrico (Q), che esprime la siccità generale in clima mediterraneo capace di prendere adeguatamente in considerazione la siccità. In un sistema di caratterizzazione climatica si possono utilizzare solo i dati di piovosità e temperatura, giacché sono gli unici disponibili, misurati in tutte le stazioni meteorologiche. La vita vegetale si sviluppa entro due poli termici, la media delle minime del mese più freddo (m) e la media delle massime del mese più caldo (M).

Il calcolo del quoziente non permette tuttavia di stabilire quale sia l'entità dell'ampiezza termica. Per rimediare a questo inconveniente, Emberger ha introdotto l'ampiezza degli estremi termici (M-m). Questo parametro ha anche il vantaggio di far intervenire sul quoziente il grado di continentalità e l'umidità atmosferica, e dunque l'evaporazione, il che corregge il suo significato indicatore. Il quoziente pluviotermico diventa dunque:

$$Q = P \times 100/(M^2+m^2)$$

Applicando gli indici climatici proposti da Emberg, l'area di studio presenta un clima umido con un Q pari a 240,8.

Indice di Crowther

Riguarda il bilancio fra precipitazione (totale annuo in cm) ed evaporazione, anche se quest'ultima e stimata indirettamente dalla temperatura (media annua in °C) ed anch'esso, quindi, e attinente alle condizioni di aridita.

$$IC = P - 3{,}3\ T$$

dove P = precipitazione totale annua in cm e T = temperatura media annua in °C. Dall'elaborazione dei dati è emerso che l'area presenta buone caratteristiche di umidità che la portano a classificare come una zona molto umida con un IC pari a 105,5.

Comune di Acerno n.prot. 0010562 del 16-12-2024

4.4 Inquadramento normativo e vincoli

La revisione del Piano di assestamento viene redatta in ottemperanza alla vigente legge forestale della Regione Campania (LR n. 11 del 07/05/1996 e s.m.i.).

Per quanto riguarda gli aspetti vincolistici per il Comune di Acerno si debbono considerare principalmente 3 tipologie di cui 2 di carattere generale e legati alla protezione idrogeologica e alla protezione delle bellezze naturali e del paesaggio ed una legata alla presenza del Parco Regionale dei Monti Picentini.

Per quanto riguarda il **vincolo idrogeologico** l'intera superficie afferente al Piano di Assestamento è vincolata per scopi idrogeologici ai sensi del RD n. 3267 del 30 dicembre 1923.

Per quanto riguarda il **vincolo Paesaggistico** ex D.Lgs 42/2004 e s.m.i. l'intera superficie pianificata risulta vincolata.

L'intera superficie pianificata rientra nei confini del **Parco Regionale dei Monti Picentini** istituito con la LR 33 del 01/09/1993.

Il territorio inoltre ricade in parte in più siti della **rete Natura 2000** dell'Unione Europea: **Monti Picentini** (ZPS- IT8040021); **Monte Accellica** (SIC-IT8040009), **Monte Cervialto e Montagnone di Nusco** (SIC-IT8040010) e **Monti di Eboli, Monte Polveracchio, Monte Boschetiello e Vallone della Caccia di Senerchia** (SIC-IT8050052)

Dal punto di vista della pianificazione sovraordinata il Comune di Acerno rientra nell'ambito del **Piano Territoriale di Coordinamento Paesisitico** della Provincia di Salerno approvato con DCP n. 15 del 30/03/2012 e nell'ambito del **Piano Stralcio per l'Assetto Idrogeologico** del Bacino Destra Sele.

4.5 Aspetti patrimoniali e usi civici

Per quanto riguarda gli aspetti patrimoniali, un dato catastale cartografico aggiornato, mosaicato e georiferito in formato numerico non è disponibile. Pertanto, per le elaborazioni cartografiche si è provveduto all'acquisizione in formato autocad dei fogli di mappa separati, poi convertiti in formato shape file e georiferiti in maniera speditiva ad uso esclusivo delle elaborazioni finalizzate alla redazione del Piano, e riferendosi esclusivamente alle superfici forestali e pascolive di proprietà del Comune di Acerno così come indicate nel precedente documento di pianificazione forestale (PAF 1997-2006).

Comune di Acerno n.prot. 0010562 del 16-12-2024

La superficie pianificata è censita a catasto secondo 687 particelle catastali suddivise in 31 fogli di mappa. In allegato si riporta l'elenco delle particelle forestali con le relative particelle catastali interessate.

Per quanto riguarda l'uso civico, 106 particelle catastali ne risultano gravate (assegnazione a categoria A come da Decreto Commissariale di assegnazione del 06/07/1938). La relativa superficie pianificata calcolata con sistema GIS è pari a 2.869 ettari. Si tratta sia di faggete che di cedui misti, afferenti alle comprese A e B.

Risultano, inoltre, 16 particelle catastali di proprietà comunale gravate da livelli (cioè interessate da procedimento di alienazione a privati). La relativa superficie calcolata con sistema GIS ammonta a 30 ettari. Non essendo stato possibile reperire informazioni sullo stato dei procedimenti, a titolo cautelativo, la superficie gravata da livello che è ancora ad uso forestale (31,70 ha, corrispondente alla particella forestale 110) è stata mantenuta nella compartimentazione, ma non sono stati previsti interventi.

I restanti livelli, per lo più castagneti da frutto in attualità di coltivazione, sono stati invece stralciati dal Piano.

4.6 Incendi boschivi

Fermo restando quanto già riportato nel PGF 2015/2024 si procede a riportare le informazioni in forma tabellare degli eventi che si sono susseguiti dall'approvazione del Piano alla data odierna come allegato alla determina di approvazione e aggiornamento delle superficie percorse dal fuoco n° N. 12 del 25-06-2024

N.	Descrizione Incendio	Foglio Catastale	Part.lla	Superficie Interessata (Ha)
ANNO 2014				
147	Incendio loc. Costa S. Bernardino Fascicolo territoriale C.F.S. 1/2014/7042 del 21/03/2014	4	1	00.82.50
148	Incendio loc. Costa S. Bernardino Fascicolo territoriale C.F.S. 1/2014/7042 del 21/03/2014	6	5	0
149	Incendio loc. Costa S. Bernardino Fascicolo territoriale C.F.S. 1/2014/7042 del 21/03/2014	15	69	00.08.88
150	Incendio loc. Costa S. Bernardino Fascicolo territoriale C.F.S. 1/2014/7042 del 21/03/2014	15	131	00.05.07
151	Incendio loc. Costa S. Bernardino Fascicolo territoriale C.F.S. 1/2014/7042 del 21/03/2014	16	332	00.09.22
152	Incendio loc. Costa di Prato Fascicolo territoriale C.F.S. 2/2014/7042 del 21/03/2014	6	5	01.47.76
ANNO 2015				
N.	**Descrizione Incendio**	**Foglio Catastale**	**Part.lla**	**Superficie Interessata (Ha)**
			31	00.20.01
			45	00.05.40
			46	00.07.15
			47	00.31.08

Comune di Acerno n.prot. 0010562 del 16-12-2024

153	Incendio loc. Coste Fascicolo territoriale C.F.S. 16/2015/7042 del **15/11/2015**	15	58	00.05.51
			95	00.03.60
			96	00.16.64
			97	01.46.69
			98	00.11.04
			102	00.25.20
			106	00.31.51
			117	00.09.60
			118	00.20.37
			119	00.42.80
			122	00.07.13
154	Incendio loc. Coste Fascicolo territoriale C.F.S. 15/2015/7042 del **17/11/2015**	5	5	05.90.16
155	Incendio loc. Coste Fascicolo territoriale C.F.S. 19/2015/7042 del **15/12/2015**	29	7	00.00.44
			8	00.22.49
			41	00.64.25
			56	00.12.49
			60	00.19.30
			61	00.31.47
			124	00.00.03
156	Incendio loc. Coste Fascicolo territoriale C.F.S. 20/2015/7042 del **25/12/2015**	36	208	01.31.45
			214	00.12.43
		11	14	00.76.98
ANNO 2016				
157	Incendio Occhio Caldo – Fascicolo Territoriale CFS N.1/2016/7042 del **07/04/2016**	27	157	00.21.22
			158	00.11.54
158	Incendio Bosco San Lorenzo – Fascicolo Territoriale CFS N.9/2016/7042 del **27/08/2016**	31	39	01.85.02
			53	00.00.49
			54	00.07.34
159	Incendio Occhio Caldo – Fascicolo Territoriale CFS N.11/2016/7042 del **03/09/2016**	27	68	00.21.92
			135	00.03.95
ANNO 2017				
160	Incendio Costa Monacesi – Fascicolo Territoriale CFS N.3/2017/7042 del **02/04/2017**	4	1	07.50.76
161	Incendio Occhio Caldo – Fascicolo Territoriale CFS N.5/2017/7042 del **30/03/2017**	27	64	00.00.29
			68	01.59.38
			128	00.04.58
162	Incendio Occhio Caldo – Fascicolo Territoriale CFS N.08/2017/7042 del **11/07/2017**	27	68	02.58.18
			78	00.00.14
			79	00.09.45
			80	00.00.85
			135	00.14.29
			157	00.22.27
163	Incendio Madonna delle Grazie – Fascicolo Territoriale CFS N.11/2017/7042 del **17/07/2017**	17	34	01.58.77
		25	6	00.01.36
			24	00.08.71
			37	00.16.83
164	Incendio Torricelle-Fragato – Fascicolo Territoriale Carabinieri – C.U.T.F.A.A. N.12/2017/7042 del **10/08/2017**	29	41	12.81.88
			65	00.14.36
			66	00.25.38
			98	00.00.85
			124	09.45.31
			125	00.33.31
			128	00.00.13
165	Incendio Atrano - Bardiglia – Fascicolo Territoriale Carabinieri – C.U.T.F.A.A. N.14/2017/7042 del **14/08/2017**	19	7	01.41.86
			10	00.00.56
			39	00.48.88
166	Incendio Castagnuolo - Ceraselle – Fascicolo Territoriale Carabinieri – C.U.T.F.A.A. N.15/2017/7042 del **15/08/2017**	19	9	00.01.42
		26	13	00.00.77
			14	00.02.33
			15	00.08.85
			16	02.40.47
			21	43.59.86
			39	00.02.67
			41	00.01.40

Comune di Acerno n.prot. 0010562 del 16-12-2024

167	Incendio Lappe - Grottelle – Fascicolo Territoriale Carabinieri – C.U.T.F.A.A. N.20/2017/7042 del **05/10/2017**	21	16 50	00.28.65 00.06.45
ANNO 2018 - NEGATIVO				
ANNO 2019				
168	Incendio Bosco San Lorenzo – Fascicolo Territoriale Carabinieri – C.U.T.F.A.A. N.5/2019/7042 del **13/10/2019**	31	157 158	00.55.07 00.11.54
ANNO 2020 (fino alla data odierna)				
169	Incendio Bosco Coste – Fascicolo Territoriale Carabinieri – C.U.T.F.A.A. N.1/2020/7042 del **13/03/2020**	15	11; 12; 13; 19; 29; 44; 89; 113; 177	02.63.30
170	Incendio Bosco Grottelle – Fascicolo Territoriale Carabinieri – C.U.T.F.A.A. N.2/2020/7042 del **18/03/2020**	21 22	6; 13; 19 400	02.47.18 00.14.76
171	Incendio Bosco S. Bernardino/Croce del Magnone – Fascicolo Territoriale Carabinieri – C.U.T.F.A.A. N.6/2020/7042 del **09/05/2020**	4 15 15	1 47 107	00.15.81 00.09.60 00.01.44
ANNO 2021 (NEGATIVO FINO ALLA DATA ODIERNA)				
ANNO 2022 (fino all'11/05/2022)				
172	Incendio Costa Monacesi – Fascicolo Territoriale Carabinieri – C.U.T.F.A.A. N.42880-2022-5 del **12/02/2022**	4 3	1 7	08.77.40 00.34.48
173	Incendio Strada Acerno – Campagna (S.P.31) – Fascicolo Territoriale Carabinieri – C.U.T.F.A.A. N.42880-2022-6 del **06/04/2022**	/	/	00.17.77
ANNO 2023 (fino all'04/08/2023)				
	Nessun incendio da segnalare			

Comune di Acerno n.prot. 0010562 del 16-12-2024

4.7 Altre avversità

Le condizioni fitosanitarie dei boschi sono mediamente buone, con un ridotto numero di piante morte o deperienti. Nei cedui le piante morte sono in media 239/ha e per l'80% circa sono concentrate nella classe diametrica di 5 cm. Sopra la classe di 10 cm le piante morte o deperienti sono poche. Le specie maggiormente coinvolte sono quelle più rappresentate nella classe diametrica di 5 cm: carpino nero, orniello, acero e nocciolo

In fustaia il numero di piante morte è generalmente trascurabile; localmente può essere significativo, ma è concentrato nelle classi diametriche di 20 cm e inferiori.

Sostanzialmente si tratta di una normale mortalità fisiologica concentrata nel piano dominato.

Fanno eccezione situazioni localizzate di deperimento del ceduo (es. particella 145, a carico del carpino), senza causa evidente, ovvero zone interessate dal passaggio del fuoco.

Danni meccanici accidentali da utilizzazione o da rotolamento pietre (al piede) appaiono limitati. Per contro è stata osservata la pratica della cercinatura ad opera di ignoti, finalizzata al prelievo abusivo di piante sulla proprietà comunale. Tale pratica ha localmente incidenza significativa, come sulla particella forestale 34 in località Filigatti.

Comune di Acerno n.prot. 0010562 del 16-12-2024

4.8 Viabilità di servizio

4.8.1 Sviluppo, tipologia e ubicazione dei tracciati

Nell'analisi dello stato della viabilità a servizio silvopastorale sono compresi tutti i tracciati che possono essere utilizzati per l'esbosco ed il trasporto del legname anche se ricadenti al di fuori delle superfici pianificate e/o nel territorio di Comuni limitrofi. Per semplicità nell'ambito del Piano la viabilità di servizio silvopastorale viene classificata in 3 categorie:

S1 – Strade camionabili principali (fondo asfaltato, larghezza media 4 m, pendenza longitudinale media non superiore al 8-10%);

S2 – Strade camionabili secondarie (fondo asfaltato, larghezza media 3 m pendenza longitudinale media non superiore al 20%);

P2 – Piste e vie di esbosco trattorabili (fondo naturale, larghezza media 3 m).

Le strade camionabili principali (S1) sono rappresentate dalla sola Strada Statale 164 che conduce a Montella e a Montecorvino. Questo tracciato è utilizzabile anche da autocarri con rimorchi ed autotreni.

Sono invece strade camionabili secondarie (S2) il tracciato che conduce al Piano del Gaudo e da li al Lago Laceno o a Calabritto, il tracciato che conduce all'ingresso della località Valle Bona, la strada che conduce in località Tempa Castello e la strada di fondovalle che collega il valico delle Croci di Acerno con il Piano San Leo e la Statale 164 a valle dell'abitato di Acerno. In questo caso oltre alla normale viabilità veicolare i tracciati possono essere utilizzati da autocarri anche a 3 assi ma privi di rimorchio a causa della larghezza della strada e della presenza di tornanti e/o strettoie. Complessivamente la viabilità a fondo asfaltato (S1 + S2) che serve le superfici agroforestali assomma a poco meno di 94 chilometri di cui circa 54 direttamente a contatto con le superfici forestali di Piano.

La viabilità silvopastorale a fondo naturale (P2) è invece costituita dalle vie di penetrazione all'interno delle superfici boscate e/o agricole (per lo più castagneti da frutto). Si tratta prevalentemente di tracciati di larghezza utile pari a 3 m ovvero sufficienti al transito dei normali trattori e in alcuni casi autocarri a 2 o 3 assi per il trasporto del legname. In alcuni casi sono tracciati ad esclusivo uso dei trattori per le caratteristiche di larghezza del sedime, della pendenza longitudinale e dello stato di conservazione del fondo.

Comune di Acerno n.prot. 0010562 del 16-12-2024

Lo sviluppo di questi tracciati assomma a circa 247 km. Una quota parte (circa 66 km) è costituita da semplici vie temporanee di penetrazione all'interno dei boschi utilizzate esclusivamente in occasione dei tagli e messe a riposo al termine dei lavori. In questo caso la vegetazione ricolonizza queste piste rendendole impraticabili salvo interventi di manutenzione e ripristino.

Normalmente i tracciati a fondo naturale si presentano in buone condizioni di percorribilità. In alcuni casi però l'eccessiva pendenza, la mancata manutenzione e/o l'assenza di opportuni sistemi di sgrondo delle acque meteoriche provocano ammaloramenti localizzati delle piste. Tipicamente vi sono situazioni in cui l'erosione delle acque di ruscellamento ha provocato profondi solchi che rendono pressoché inutilizzabili alcune porzioni di tracciati. In casi estremi l'infiltrazione delle acque meteoriche sotto il piano viabile ha provocato il franamento dello stesso con la conseguente impossibilità d'impiego salvo ripristino.

Foto 1 – Franamento della scarpata di monte e del corpo stradale sulla pista a servizio della particella 50 in rosso il tracciato della pista.

Nelle schede di descrizione particellare sono riportati i dettagli della viabilità presente, le condizioni di manutenzione con gli eventuali interventi di ripristino necessari e la proposta di costruzione di nuovi tracciati.

Comune di Acerno n.prot. 0010562 del 16-12-2024

4.8.2 Condizioni di servizio

Normalmente il grado di servizio della viabilità nei confronti delle superfici boscate viene espresso come rapporto tra i metri lineari di viabilità all'interno delle superfici forestali e la superficie forestale complessiva. L'indice così calcolato è pari a 24 m/ha Normalmente su terreni con pendenze da medie a forti come nel caso di Acerno vengono considerate ben servite dalla viabilità le superfici con indice pari o superiore a 35 m/ha.

In questo contesto è quindi auspicabile la realizzazione di nuova viabilità forestale al servizio dei comprensori boscati con particolare riferimento alla compresa A "Faggete". In particolare attualmente 3 particelle (9, 98, 20) benché con previsione di intervento non risultano sboscabili.

La costruzione di nuova viabilità deve essere intesa non solo con riguardo all'esboscabilità del legname ma anche alle condizioni di accessibilità delle superfici boscate da parte di uomini e mezzi. La viabilità consente infatti un accesso più veloce e quindi una maggior economicità delle utilizzazioni forestali.

Va inoltre considerato che la viabilità silvopastorale ha una finalità multipla ovvero può essere utilizzata anche come tracciato a fini turistico-ricreativo.

Le proposte di costruzione di nuovi tracciati sono meglio dettagliate nell'apposito paragrafo.

4.8.3 Sistemi di esbosco

Allo stato attuale i sistemi di esbosco utilizzati e utilizzabili sono il trattore gommato o cingolato utilizzato con verricello per lo strascico del legname (utilizzabile esclusivamente dal letto di caduta alla più vicina via) o il trasporto dei tronchetti tagliati a misura (circa 1 m) mediante gabbie montate sui sollevatori del trattore o il trasporto del legname con il rimorchio. È pure largamente impiegato, soprattutto nei boschi cedui in relazione alle dimensioni ridotte del legname, l'avvallamento manuale. Ancora utilizzato nel territorio è l'esbosco a soma con muli.

L'impiego del trattore è limitato ai terreni che non superano il 40-50% di pendenza. Questo ha comportato che in alcuni casi, soprattutto nella compresa delle fustaie di faggio, le particelle non siano state percorse per intero lasciando le parti inaccessibili ai mezzi inutilizzate e determinando un accumulo di massa in piedi. Appare quindi opportuno incoraggiare l'impiego dei moderni mezzi di esbosco a basso impatto quali le gru a cavo (teleferiche). Negli ultimi anni questo sistema di esbosco ha subito notevoli migliorie ed oggi è possibile sia l'impiego di gru a cavo tradizionali con argano a slitta che di stazioni motrici mobili che montano su un mezzo motorizzato o su un rimorchio l'argano e la torretta.

Comune di Acerno n.prot. 0010562 del 16-12-2024

In aggiunta oggi sono sempre di maggior impiego gli argani autotraslanti che si muovo lungo la fune portante grazie ad un motore autonomo montato all'interno del carrello. Questa tecnologia consente di esboscare il legname sia verso monte che verso valle mentre la normale stazione motrice mobile viene di norma impiegata per l'esbosco verso monte.

Per valutare le condizioni di esboscabilità del legname le superfici di Piano su cui è previsto l'intervento sono state analizzate nel dettaglio sovrapponendo diversi strati informativi (classe colturale, intervento previsto, pendenza dei versanti, presenza e tipologia di viabilità) e classificate sulla base del sistema di esbosco impiegabile. I risultati dell'analisi multicriteriale semiautomatica hanno consentito di evidenziare come nell'ambito delle superfici di Piano da sottoporre ad intervento il sistema di esbosco maggiormente impiegabile è il trattore associato o meno all'avvallamento manuale (66% della superficie pianificata con previsione d'intervento nel periodo di Piano) vi è però una significativa quota parte di superficie che risulta esboscabile con l'impiego della gru a cavo (29% della superficie pianificata con previsione d'intervento nel periodo di Piano). Per il restante 5% delle superfici non è, nelle condizioni attuali, eseguibile l'esbosco del legname. I dati di dettaglio sono riportati nella tabella seguente ed evidenziano come l'incremento di superficie utilizzabile con l'impiego dei sistemi a fune associati o meno all'impiego del trattore sia pari a circa 614 ettari ovvero circa il 29% delle superfici su cui è previsto l'intervento. Più in dettaglio, per la compresa A (fustaie di faggio), l'esbosco a fune è necessario sul 41% delle faggete da sottoporre ad intervento nel decennio di validità del Piano. L'impiego dei sistemi a fune diviene quindi elemento significativo per la concreta applicazione del Piano. L'impiego della gru a cavo consente inoltre un minor impatto ambientale in relazione alla significativa riduzione della percorrenza dei boschi da parte dei mezzi meccanici a ruote o cingoli con conseguenti minori danni al suolo e al soprassuolo e minori disturbi all'ecosistema.

Tabella 8 – Ripartizione dei sistemi di esbosco per compresa (superfici lorde di intervento)

SISTEMA DI ESBOSCO UTILIZZABILE	Compresa								Totale	
	A		B		C		D			
	ettari	%	ettari	%	ettari	%	ettari	%	ettari	%
Trattore	790	*54*	379	*99*	165	*70*	69	100	**1.403**	***66***
Gru a cavo	592	*41*	0	*0*	22	*9*			**614**	***29***
Esbosco non eseguibile con mezzi meccanici	69	*5*	4	*1*	48	*21*			**121**	***5***
Totale	**1.451**	***100***	**383**	***100***	**235**	***100***	**69**	**100**	**2.138**	***100***

Comune di Acerno n.prot. 0010562 del 16-12-2024

4.9 Gestione storica e utilizzazioni recenti

4.9.1 Boschi

Nel corso del decennio di applicazione del PGF sono state i realizzati gli interventi come di seguito riportati:

ANNO 2015	*classe*	*attuazione*
Part. 2 "Pozzo di Noero"	A	**PACIFICO Michele Legnami**
Part. 4A "Vallebona"	A	**Coop. Sant'Antonio**
Part. 5B "Vallebona"	A	**D'URSO Vincenzo**
Part. 13 "Fondo di pistola"	A	**D'ANIELLO Alfonso**
Part. 21 "Serrotondo"	A	**DI VECE Antonio**
Part. 30 "Mancosa di prato"	A	**CONIL RETI**
Part. 40 "Serra tremenda"	A	**PACIFICO Michele Legnami**
Part. 72 "Ceraselle"	A	**IULIANO Fabrizio**
Part. 77A "Pizzo ferella"	A	**IULIANO Fabrizio**
Part. 96 "Raia di giorgio"	A	**DI VECE Antonio**
Part 190 "Piano di cerasuolo"	D	**PACIFICO Michele Legnami**
ANNO 2016	*classe*	*attuazione*
Part. 17 "Raia dell'abete"	A	**DIFFORMITA'**
Part 18 "Costa della pescara"	A	**Do.Vi.Ga.**
Part 37/B "Fontana ceraso"	A	**DIFFORMITA'**
Part 39/A "Serra tremenda"	A	**D'ANIELLO Alfonso**
Part 50 "Castelluccio"	A	**DIFFORMITA'**
Part 80A "Praina"	A	**Do.Vi.Ga.**
Part. 191 "Piano di cerasuolo"	D	**DIFFORMITA'**
ANNO 2017	*classe*	*attuazione*
Part. 3 "Vallebona"	A	**DI VECE Antonio**
Part. 4B "Vallebona"	A	**DI VECE Antonio**
Part. 6A "Vallebona"	A	**ASTE DESERTE**
Part. 15 "Costa della Bauzata"	A	**D'URSO Giuseppe**
Part. 71 "Ceraselle"	A	**PACIFICO MICHELE LEGNAMI**
Part. 77B "Pizzo Ferella"	A	**IULIANO Fabrizio**
Part. 98 "Costa della Pescara"	A	**CUOZZO Antonio**
Part. 142 "Remola"	B	
Part. 84 "Valle Zivolone"	C	

Comune di Acerno n.prot. 0010562 del 16-12-2024

ANNO 2018	*classe*	*attuazione*
Part. 16 "Raia del cerro"	A	**IULIANO Fabrizio**
Part 29 "Pozzo di noero"	A	**D'URSO Giuseppe**
Part 38 "Fontana ceraso"	A	**SS LEGNAMI**
Part 64 "Polveracchio"	A	
Part 97 "Raia dell'abete"	A	**SS LEGNAMI**
Part 99 "Fontana ceraso"	A	**D'URSO Giuseppe**
Part. 103 "Tempa castello"	A	**PACIFICO MICHELE LEGNAMI**
Part. 141 "Vespero"	B	**D'URSO Giuseppe**
Part. 148 "Manca"	B	**ASTE DESERTE**
Part. 152/B "Toppo della Faragna"	B	**SS LEGNAMI**
Part. 156 "Acqua di Cagno"	C	**SS LEGNAMI**
ANNO 2019	*classe*	*attuazione*
Part. 5/A "Vallebona"	A	
Part 9 "Costa della pescara"	A	**DI VECE Antonio**
Part 12 "Fondo di pistola"	A	**PACIFICO MICHELE LEGNAMI**
Part 19 "Mancosa dei filigatti"	A	**CUOZZO Antonio**
Part 28 "Costa Barrizzulo"	A	**SS LEGNAMI**
Part 36 "Raia del cerro"	A	**D'URSO Giuaseppe**
Part. 144/B "Manca"	B	**RICHIESTA AUTORIZZIONE**
Part. 101 "Isca del lauro"	C	
Part. 118 "Costa dei monacesi"	C	
ANNO 2020	*classe*	*attuazione*
Part. 37/A "Fontana Ceraso"	A	**PACIFICO MICHELE LEGNAMI**
Part 42 "Serra della mola"	A	
Part 46 "Casone"	A	**PACIFICO MICHELE LEGNAMI**
Part 54 "Costa della bauzata"	A	**D'URSO Giuseppe**
Part 63 "Polveracchio"	A	
Part 69 "Polveracchio"	A	**ASTE DESERTE**
Part. 105 "Tempa castello"	A	**ASTE DESERTE**
Part. 134 "Costa del mierlo"	B	**DI VECE Antonio**
Part. 135 "Acqua pievole"	B	**DI VECE Antonio**
Part. 151/A "Toppo della faragna"	B	**ASTE DESERTE**
ANNO 2021	*classe*	*attuazione*
Part. 20 "Serrotondo"	A	**SS LEGNAMI**
Part 35 "Mancosa Filigatti"	A	**Do.Vi.Ga.**
Part 39/B "Serra Tremenda"	A	**DI VECE Antonio**
Part 41 "Serra della mola"	A	**PACIFICO MICHELE LEGNAMI**
Part 75 "Ceraselle"	A	**DIFFORMITA'**
Part 166 "Ceraselle"	A	**PACIFICO MICHELE LEGNAMI**
Part. 139 "Serra Cerasuolo"	B	**D'URSO Giuseppe**
Part. 85 "Pizzo del sale"	C	

Comune di Acerno n.prot. 0010562 del 16-12-2024

ANNO 2022	*classe*	*attuazione*
Part. 45 "Casone"	A	
Part. 57 "Scassavottoli"	A	
Part. 68 "Polveracchio"	A	
Part. 104/B "Tempa Castello"	A	
Part. 164 "Acqua stiracchiata"	A	
Part. 180 "Polveracchio"	A	
Part. 130 "Coste Cerasuolo"	B	
Part. 138/B "Isca della serra"	B	
Part. 83 "Acqua di cagno"	C	
ANNO 2023	*classe*	*attuazione*
Part. 11 "Colle delle radici"	A	
Part. 44 "Acqua fredda"	A	
Part. 56 "Scassa vottoli"	A	
Part. 66 "Polveracchio"	A	
Part. 70 "Valle d'orme"	A	
Part. 181 "Polveracchio"	A	
Part. 140 "Remola"	B	
Part. 143 "Pozzo del capretto"	B	
Part. 149/B "Manca"	B	
Part. 150 "Frigine"	B	
Part. 157 "Acqua di cagno"	C	
ANNO 2024	*classe*	*attuazione*
Part. 43 "Acqua fredda"	A	
Part. 47 "Piano Angelisti"	A	
Part. 65 "Polveracchio"	A	
Part. 67 "Polveracchio"	A	
Part. 149/A "Manca"	B	
Part. 76 "Pizzo ferella"	C	
Part. 104/A "Tempa castello"	C	
Part. 163 "Serra alta"	C	

Comune di Acerno n.prot. 0010562 del 16-12-2024

4.10 Aspetti socio-economici

4.10.1 Demografia

La popolazione residente sul territorio del Comune di Acerno, in base ai dati aggiornati con l'ultimo censimento della popolazione, del 9 ottobre 2011 e pari a 2.872 abitanti, con densità abitativa di 39,61 ab/kmq, con maggiore concentrazione nel centro abitato rispetto alle periferie. Le dinamiche demografiche sono caratterizzate da un continuo incremento della popolazione dal 1980-1990. Si può affermare che si tratta di una crescita "moderata-continua" dovuta sia alla crescita industriale mondiale sia a quella legata all'economia verificatasi dopo il terremoto del 1980. Dopo tale periodo l'andamento demografico ha subito flessioni negative, dimostrato dal decremento costante e, in termini percentuali, attestandosi su un tasso di decrescita attuale di circa il -4,7% rispetto al penultimo censimento del 2001.

Figura 11 - Andamento demografico dal 1972 al 2011, dati ISTAT

Dal grafico si evince un notevole decremento della popolazione nel corso dell'ultimo ventennio, ritornando ai livelli del 1980, dovuto all'attuale crisi economica con conseguenti decrementi occupazionali e incrementi migratori. La causa della decrescita demografica è dovuta principalmente al mancato potenziamento e insediamento delle attività del settore secondario, e analogamente al settore terziario.

Comune di Acerno n.prot. 0010562 del 16-12-2024

Di particolare interesse risulta lo studio del movimento della popolazione residente , valutato a scadenza annuale, sempre secondo fonte Istat, riportante le indicazioni relative al saldo naturale e migratorio. Il primo espresso come differenza tra i nati vivi e i morti, il secondo ottenuto come differenza tra le effettive iscrizioni e cancellazioni anagrafiche per trasferimento di residenza.

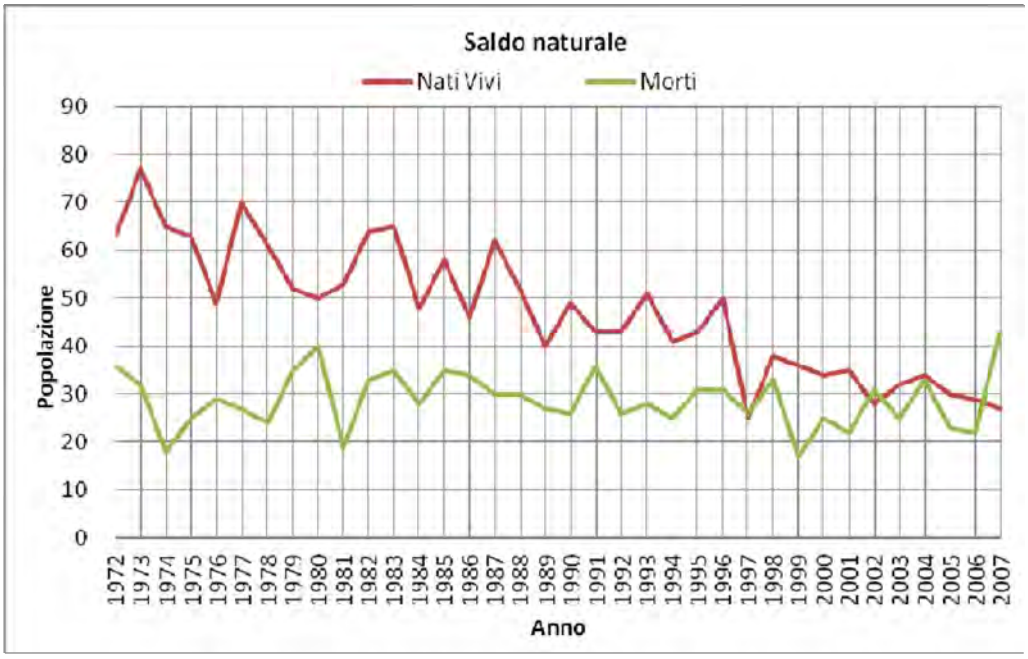

Figura 12 - Saldo naturale dal 1972 al 2007, dati ISTAT

Tabella 10 - Saldo naturale e saldo migratorio dal 1972 al 2007, dati ISTAT

Anno	1972	1973	1974	1975	1976	1977	1978	1979	1980	1981	1982	1983	1984	1985	1986	1987	1988	1989
Saldo naturale	27	45	47	38	20	43	37	17	10	34	31	30	20	23	12	32	22	13
Saldo migratorio	-84	-41	-45	-44	-59	-34	-38	-57	-99	-49	77	65	45	3	-19	-13	-23	7
Anno	1990	1991	1992	1993	1994	1995	1996	1997	1998	1999	2000	2001	2002	2003	2004	2005	2006	2007
Saldo naturale	23	7	17	23	16	12	19	-1	5	19	9	13	-3	7	1	7	7	-16
Saldo migratorio	-6	-9	6	-23	-19	-26	-44	-70	-35	-26	1	-22	-35	-35	17	-29	-40	-10

Il saldo naturale risulta quasi costantemente positivo, individua una dinamica conforme alla tendenza generalizzata all'incremento delle nascite, ad eccezione del 2007, in cui il trend si è invertito. I valori negativi del saldo migratorio sono spiegati dal fatto che essendo venuto meno quelle condizioni attrattive si è verificato uno spopolamento delle zone interne a vantaggio delle città.

Comune di Acerno n.prot. 0010562 del 16-12-2024

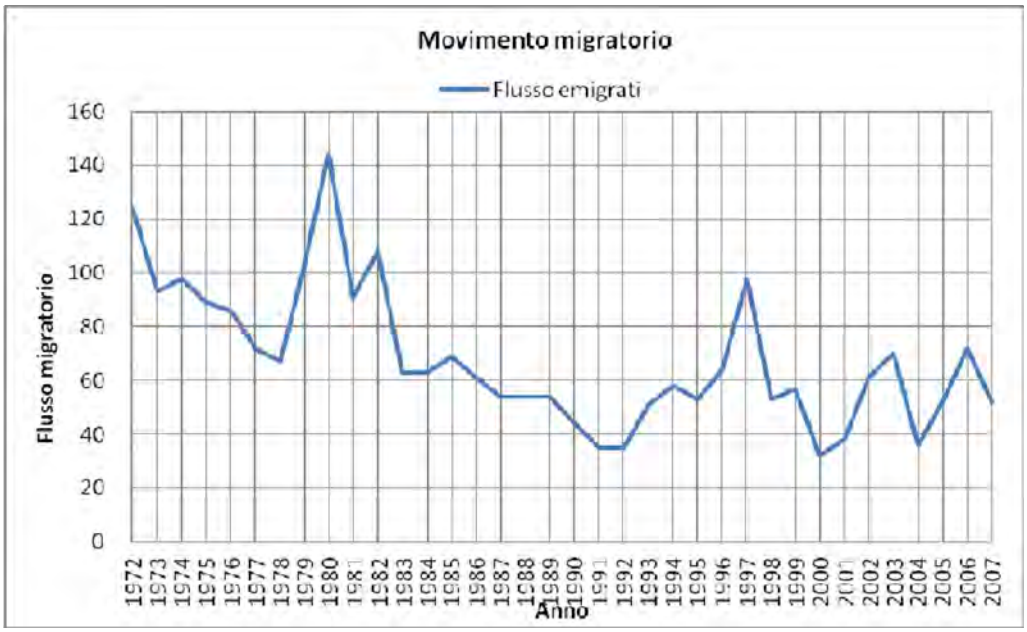

Figura 13 - Movimento migratorio dal 1972 al 2007, dati ISTAT

Nello stesso contesto territoriale, è interessante osservare la consistenza attuale della popolazione straniera residente. I dati annuali presi in esame (fonte Istat) riguardano gli stranieri residenti al 1 gennaio 2011, pari a 55 e rappresentano l' 1,9% della popolazione residente. Tale fenomeno nel Comune di Acerno risulta essere, in termini percentuale, più bassa rispetto al dato provinciale.

4.10.2 Caratteristiche economiche

L'economia locale presenta connotati analoghi alla maggior parte dei Comuni ricadenti nelle aree rurali interne, in linea con la teoria del prof. Manlio Rossi Doria "la polpa e l'osso" che però non deve essere un alibi alla mancata valorizzazione delle innumerevoli risorse ambientali, umane e produttive di indubbio valore che potrebbero alimentare un processo importante di sviluppo integrale.

La struttura produttiva allo stato attuale si basa fondamentalmente sulle attività agricole, anche in ragione del fatto che nell'area non è mai partito un vero e proprio processo di industrializzazione, e che il terziario è di tipo tradizionale e non ha assunto i caratteri di settore trainante. Secondo i dati Istat del Censimento dell'Agricoltura del 2010 e del Censimento dell'Industria e dei Servizi del 2012, nel Comune di Acerno si registra la presenza delle seguenti unità locali per i diversi settori di attività.

Comune di Acerno n.prot. 0010562 del 16-12-2024

Tabella 11 - Unità attive imprese, dati estratti il 07 – 01 - 2014,ISTAT

Ateco 2007	Numero unità attive	
	2001	2011
totale	138	121
agricoltura, silvicoltura e pesca	4	4
selvicoltura ed utilizzo di aree forestali	4	4
attività manifatturiere	18	17
industrie alimentari	7	6
industria delle bevande	..	1
industria del legno e dei prodotti in legno e sughero (esclusi i mobili), fabbricazione di articoli in paglia e materiali da intreccio	5	4
stampa e riproduzione di supporti registrati	1	1
fabbricazione di altri prodotti della lavorazione di minerali non metalliferi	1	..
fabbricazione di prodotti in metallo (esclusi macchinari e attrezzature)	1	2
fabbricazione di mobili	..	2
altre industrie manifatturiere	1	1
riparazione, manutenzione ed installazione di macchine ed apparecchiature	2	..
costruzioni	24	22
costruzione di edifici	11	5
lavori di costruzione specializzati	13	17
commercio all'ingrosso e al dettaglio riparazione di autoveicoli e motocicli	44	33
commercio all'ingrosso e al dettaglio e riparazione di autoveicoli e motocicli	5	6
commercio all'ingrosso (escluso quello di autoveicoli e di motocicli)	7	5
commercio al dettaglio (escluso quello di autoveicoli e di motocicli)	32	22
trasporto e magazzinaggio	4	5
trasporto terrestre e trasporto mediante condotte	4	5
attività dei servizi di alloggio e di ristorazione	22	18
alloggio	4	1
attività dei servizi di ristorazione	18	17
servizi di informazione e comunicazione	..	1
produzione di software, consulenza informatica e attività connesse	..	1
attività immobiliari	..	1
attività professionali, scientifiche e tecniche	10	8
attività legali e contabilità	3	2
attività degli studi di architettura e d'ingegneria, collaudi ed analisi tecniche	1	4
altre attività professionali, scientifiche e tecniche	6	2
noleggio, agenzie di viaggio, servizi di supporto alle imprese	1	2
attività di noleggio e leasing operativo	1	..
attività di supporto per le funzioni d'ufficio e altri servizi di supporto alle imprese	..	2
sanità e assistenza sociale	5	7
assistenza sanitaria	5	4
servizi di assistenza sociale residenziale	..	2
assistenza sociale non residenziale	..	1
attività artistiche, sportive, di intrattenimento e divertimento	1	..
attività sportive, di intrattenimento e di divertimento	1	..
altre attività di servizi	5	3
altre attività di servizi per la persona	5	3

Comune di Acerno n.prot. 0010562 del 16-12-2024

Per quanto riguarda le attività economiche della popolazione, negli ultimi decenni si sono registrate sensibili riduzione in generale. La comunità acernese si serve delle strutture legate al settore terziario offerto dai centri maggiori.

Nel settore primario l'evoluzione della superficie agricola utilizzata (S.A.U.) evidenzia un calo generalizzato. Questo decremento rileva contrazione della S.A.U. rispetto alla superficie territoriale totale da parte della che nello specifico possa da 1619 ettari del censimento dell'agricoltura dell' ISTAT del 2000 a 672,09 ettari del censimento dell'agricoltura dell' ISTAT del 2010, implicando, in termini di valore assoluto, una "dismissione" pari a circa 946,91 ettari di superficie agricola.

Tabella 12 - Censimento dell'agricoltura 2010, dati ISTAT

Superficie totale (SAT, ettari)	Superficie SAT (ettari)								
	Superficie agricola utilizzata (SAU,ettari)						arboricoltura da legno annessa ad aziende agricole	boschi annessi ad aziende agricole	superficie agricola non utilizzata e altra superficie
	Totale SAU	seminativi	vite	coltivazioni legnose agrarie, escluso vite	orti familiari	prati permanenti e pascoli			
3.936,73	672,09	25,92	..	604,04	0,70	41,43	4,86	3.248,23	11,55

La contrazione della S.A.U. si ripercuote negativamente sull'agricoltura venendo così meno l'azione di presidio sul territorio; circostanza che nel contesto, attraverso una ottimale politica territoriale, dovrà al più presto essere recuperata al fine di assicurare la prosecuzione del mantenimento delle condizioni di pregio e di stabilità del territorio stesso.

Attualmente sul territorio sono presenti 126 unità agricole di cui 110 a conduzione diretta del coltivatore, 15 a conduzione con salariati e 1 in altra forma di conduzione.

Tabella 13 – Numero di aziende agricole attive per forma di conduzione, dati ISTAT

conduzione diretta del coltivatore	conduzione con salariati	altra forma di conduzione	totale
110	15	1	126

Tabella 14 - Titolo di possesso dei terreni dell'unità attive delle aziende agricole, dati ISTAT

solo proprietà	solo affitto	solo uso gratuito	proprietà e affitto	proprietà e uso gratuito	affitto e uso gratuito	proprietà,affitto e uso gratuito	senza terreni	Totale
81	22	..	19	2	..	..	2	126

Comune di Acerno n.prot. 0010562 del 16-12-2024

Il patrimonio castanicolo, quasi interamente di proprietà privata, per la considerevole estensione assolve ad una funzione fondamentale sia dal punto di vista produttivo che dal punto di vista protettivo.

L'altro grande patrimonio del Comune di Acerno è quello agro- silvopastorale che si estende per circa 5000 ettari e assolve a numerose funzioni:

- produttiva (utilizzazione boschive, raccolta frutti del sottobosco compreso funghi e tartufi e nell'utilizzazione del pascolo);
- protettiva;
- idrogeologica;
- paesaggistica;
- turistica-ricreativa.

Figura 14 - Andamento della vendita del materiale legnoso dall'anno 2002- 2008

In riferimento al processo evolutivo delle aziende agricole e zootecniche l'informatizzazione è ancora bassa, meno dell'1,5% utilizza Internet per la gestione delle coltivazioni o degli allevamenti o per i servizi amministrativi, ciò significa una bassa propensione all'innovazione e all'aggiornamento professionale.

Comune di Acerno n.prot. 0010562 del 16-12-2024

Tabella 15 - Informatizzazione dell'unità attive delle aziende agricole, dati ISTAT

			azienda informatizzata		
Informatizzazione della azienda	azienda non informatizzata	azienda informatizzata	gestione informatizzata per servizi amministrativi	gestione informatizzata di coltivazioni	gestione informatizzata degli allevamenti
	124	2	2	1	1
Informatizzazione della azienda	utilizzo della rete internet	possesso di un sito web o di una pagina internet	commercio elettronico per vendita di prodotti e servizi aziendali	commercio elettronico per l'acquisto di prodotti e servizi aziendali	**tutte le voci**
	1	1	1	..	**126**

La consistenza del patrimonio zootecnico è riportata di seguito per tipologia di allevamento.

Tabella 16 – Numero dei capi per tipologia di allevamento, dati ISTAT

Tipo allevamento	Totale bovini e bufalini	Totale suini	Totale ovini e caprini	Totale avicoli
capi	756	85	271	90

Nel periodo compreso tra il 2001 e il 2011, anche le aziende del settore secondario all'interno del compendio territoriale rilevano un trend decrescente. Come osservato in precedenza, il ruolo svolto dal settore secondario è molto consistente in termini occupazionali. Le stesse considerazioni fatte per il settore secondario, nello steso intervallo temporale, valgono anche per il settore terziario.

La dimostrazione di questo trend negativo, nel settore terziario, si evidenzia con la carenza connesse allo sviluppo turistico, che in tempi passati rappresentava la risorsa trainante dell'economia locale.

In tale contesto il piano di assestamento forestale potrebbe diventare il volano dello sviluppo integrale del Comune di Acerno non solo dal punto di vista economico, ma anche dal punto di vista culturale, nel rispetto delle tradizioni e dell'ambiente che si traducono nella conservazione dell'identità sociale fortemente sentita dalla comunità locale.

Comune di Acerno n.prot. 0010562 del 16-12-2024

5 FORMAZIONE DEL PARTICELLARE E DELLE CLASSI ECONOMICHE

5.1 Destinazioni, obiettivi gestionali e compartimentazione forestale

Rispetto al Piano precedente le indagini inventariali hanno portato a riconsiderare ed aggiornare la suddivisione in comprese e la formazione del particellare. In particolare i "Boschi cedui di faggio avviati all'alto fusto" sono stati assegnati alla classe A. La nuova classe C comprende invece le fustaie di cerro e i cedui a prevalenza di cerro già naturalmente avviati verso l'alto fusto. Nel corso dei rilievi si è infatti evidenziato come nella maggior parte dei casi i boschi individuati come cedui di faggio sono in realtà cedui a prevalenza di cerro ormai avviati naturalmente verso l'alto fusto o fustaie vere e proprie a prevalenza di cerro nelle quali vi è una sporadica presenza di faggio. Nella classe C sono inoltre state inserite le superfici di rimboschimento per le quali si prevede di intervenire con interventi di trasformazione (diradamenti di grado forte) finalizzati alla naturale sostituzione delle conifere con latifoglie a prevalenza di cerro.

L'unico rimboschimento presente, in località Cerasuolo, anche se destinato a progressiva trasformazione in bosco di latifoglie autoctone, è stato assegnato a una classe a sé stante: D – "Rimboschimenti" dietro prescrizione dell'ufficio istruttore regionale.

Per quanto riguarda la formazione del particellare si è optato per una riduzione della superficie massima delle particelle cercando ove possibile di mantenerla entro i 30 ettari. La numerazione delle particelle si è mantenuta uguale al precedentemente Piano e laddove è stato necessario procedere alla divisione si è optato per l'aggiunta al numero della particella madre della lettera A o B. Complessivamente il numero di particelle è pari a 190.

Per quanto riguarda le particelle della compresa "B - Cedui a Regime" la superficie media delle particelle ammonta a 25 ettari e solo in alcuni casi vengono superati i 30 ettari. Delle 16 particelle la cui superficie lorda supera i 30 ettari solo 4 (140, 141, 148, 149A) saranno sottoposte a ceduazione nel periodo di validità del Piano. Per queste non si è ritenuto opportuno procedere ad un frazionamento oltre a quello già effettuato per la particella 149 non essendo state ravvisate particolari criticità idrogeologiche e/o paesaggistiche.

Comune di Acerno n.prot. 0010562 del 16-12-2024

5.2 *Classe A – Fustaie di faggio*

Questa è la categoria forestale principale, estese su una superficie lorda di circa 2.605 ha. Si tratta di popolamenti quasi monospecifici (il faggio rappresenta ordinariamente in media l'82% del numero dei fusti ed il 91% della provvigione) sia per la naturale tendenza del faggio ad escludere altre specie, sia per una passata selezione negativa dell'uomo sulle altre specie.

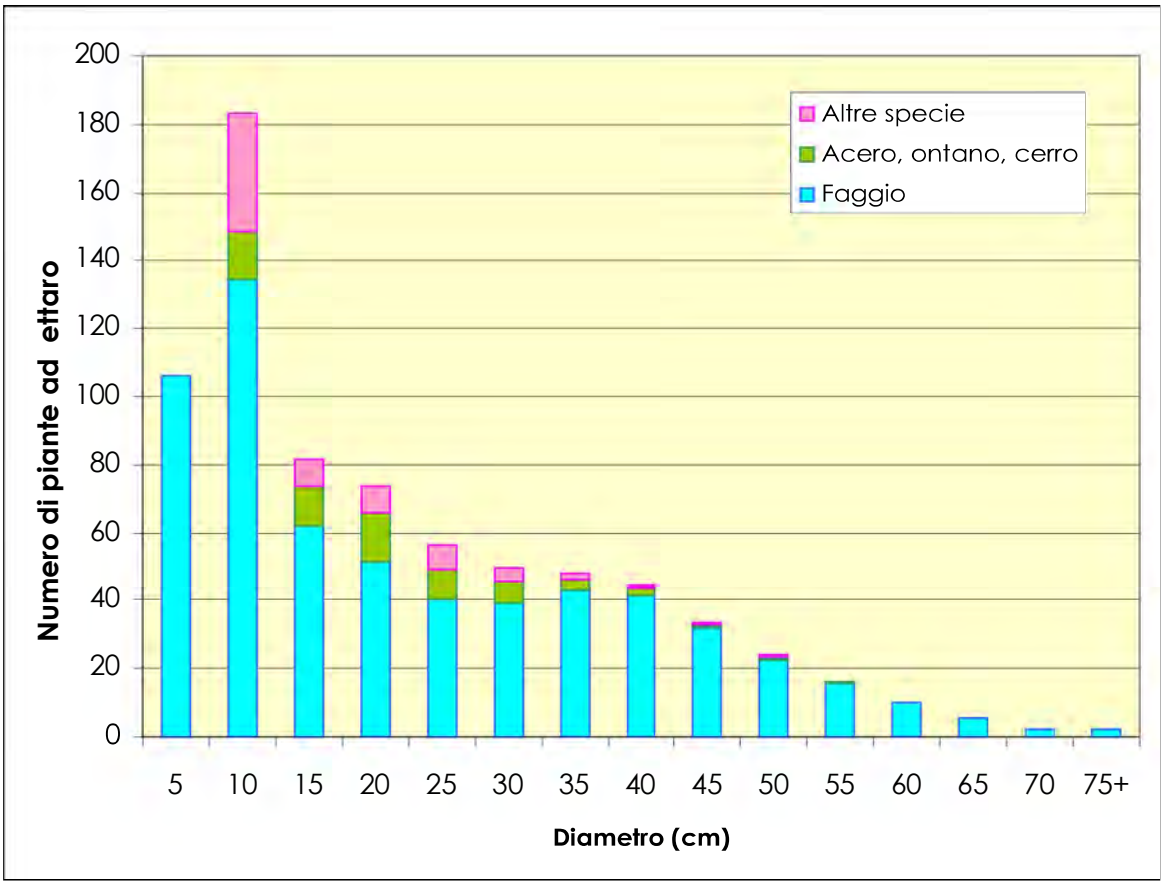

Figura 15 – Distribuzione diametrica nelle faggete a fustaia per specie (dati medi di tutte le faggete, da giovani a mature)

Le specie censite, oltre acero, ontano e cerro, sono betulla, carpino, castagno, orniello, pioppo e sorbo. Nel sottobosco possono essere presenti anche il nocciolo, più frequentemente l'agrifoglio ed il tasso.

Le faggete sono ascrivibili prevalentemente alla tipologia delle faggete ad agrifoglio – associazione dell'*Aquifolio-Fagetum* (Gentile, 1969), legata alla presenza di correnti umide e normalmente vegetante sino a 1500 m s.l.m..

Comune di Acerno n.prot. 0010562 del 16-12-2024

L'*Aquifolio-Fagetum* è caratterizzato dalla presenza di *Ilex aquifolium* e *Daphne laureola* nello strato arbustivo. Nello strato erbaceo – a scarsa copertura – sono presenti con una certa regolarità sono *Cyclamen hederifolium*, *Galium odoratum*, ed anche *Vinca minor*. Nel piano arboreo sono associati al faggio *Acer platanoides*, *Acer Lobelii*, e come pioniere in prossimità delle zone aperte o dei tagli, *Populus tremula* e *Alnus cordata*.

La faggeta ad agrifoglio presenta, secondo le diverse esposizioni, quote, acclività e morfologia, facies diverse con relative variazioni al corredo floristico. Così nelle stazioni più calde e asciutte maggiore è la presenza agrifoglio, e di graminacee e di arbusti quali *Ruscus aculeatus* e *Crataegus monogyna*. Nelle stazioni più fresche assumono maggiore importanza nel sottobusco *Daphne* e *Geranium*, e compare con una certa frequenza *Taxus baccata*.

Nelle zone interessate dal pascolo in bosco e prossime alle zone aperte sono diffusi, oltre alle graminacee ed alle altre specie del pascolo, *Pteridium aquilinum*, *Rubus glandulosus*, *Dryopteris filix-mas*. Tali specie si trovano anche in zone interessate dal passaggio del fuoco.

Alle quote maggiori l'*Aquifolio-Fagetum* è sostituito dall'*Asyneumati-Fagetum*, caratterizzata dalla presenza di *Asyneuma trichocalycinum, Stellaria nemorum, Ranunculus brutius e Lamium galeobdolon*. Tale associazione dovrebbe essere presente indicativamente al di sopra dei 1500 m di quota, ma tale limite è in realtà piuttosto variabile secondo i fattori stazionali locali.

I rilievi inventariali hanno comportato l'esecuzione di 145 aree relascopiche (utilizzo della banda fattore 2). Su ogni area relascopica sono stati misurati il diametro delle piante conteggiate, incrementi, età ed altezze dendrometriche. Sono state inoltre raccolte note su vegetazione, struttura, interventi eseguiti, stato della rinnovazione, condizioni fitosanitarie, ecc. Ad integrazione sono state eseguite anche 8 aree di saggio di tipo tradizionale.

I rilievi sono stati concentrati sulle particelle a gestione attiva.

I dati rilevati sono stati analizzati considerando le variabili età, esposizione, pendenza del terreno e quota s.l.m., per verificare la possibilità di attribuire classi di fertilità diverse ed in conseguenza affinare la stima delle provvigioni e le scelte pianificatorie.

L'analisi ha confermato tale possibilità per la fustaia, consentendo di elaborare due curve ipsometriche, corrispondenti rispettivamente ad una fertilità media (assimilabile alla 2° classe) e ad una fertilità buona - alta (assimilabile alla 1° classe). Vi è anche una modesta porzione di faggete assimilabile alla 3° classe. La faggete in conversione è assimilata a tutti gli effetti alla fustaia giovane.

Comune di Acerno n.prot. 0010562 del 16-12-2024

Analizzando separatamente le specie, non sono emerse differenze significative; le curve ipsometriche prescelte sono utilizzate anche per le specie accompagnatrici in faggeta.

Tali curve sono confrontate nella figura seguente con la curva utilizzata nel piano del 1996. Per altezza si intende l'altezza dendrometrica. In base ai dati ed alle elaborazioni, anche volendo considerare che l'età media dei popolamenti è aumentata ed in conseguenza è logico supporre un accrescimento in altezza, si può affermare che i dati di altezza - e conseguentemente di provvigione - del precedente piano fossero alquanto prudenziali.

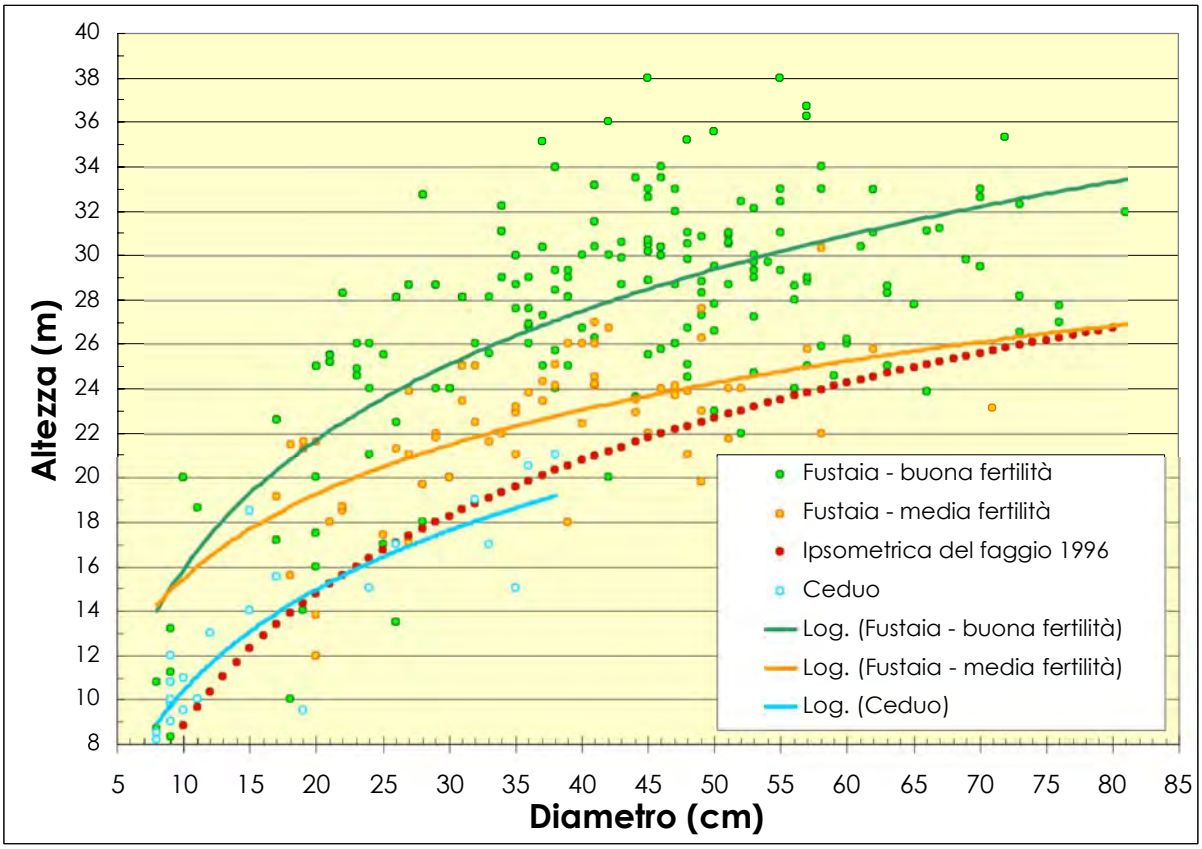

Figura 16 - Curve ipsometriche del faggio. Sono riportate in verde le stazioni a buona (alta) fertilità, in giallo le stazioni a media fertilità, in rosso la curva del piano 1997-2006 ed in azzurro il ceduo (in conversione).

Le fustaie sono monoplane o biplane, tendenzialmente coetanee o coetaneiformi. Il trattamento è a tagli successivi uniformi, con turno fissato sinora in 100 anni. La effettiva esecuzione dei previsti interventi è stata concentrata per ragioni pratiche sulle porzioni più accessibili, determinando una certa disomogeneità di assetto e stadio di sviluppo a livello di alcune particelle.

Comune di Acerno n.prot. 0010562 del 16-12-2024

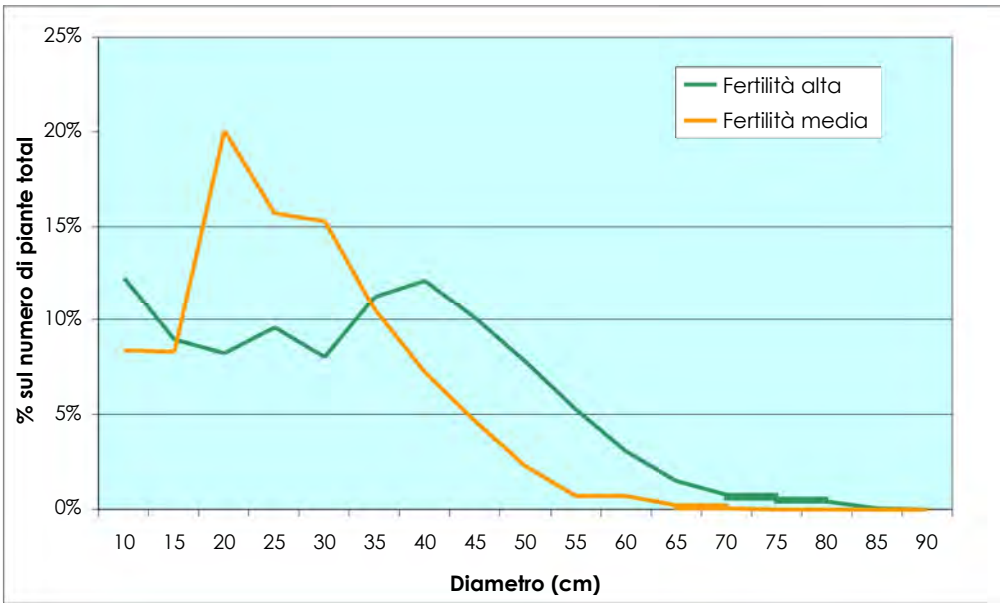

Figura 17 – Distribuzione diametrica (dati medi) nelle fustaie adulte di faggio (età 60- 120 anni) per fertilità

Infatti la distribuzione diametrica mostra come, pur essendo tendenzialmente popolamenti prossimi alla maturità, nella media le fustaie di faggio non hanno la tipica distribuzione a campana dei popolamenti chiusi ma, anche in considerazione degli interventi eseguiti, le faggete abbiano una rinnovazione affermata significativa (classi diametriche 5 e 10 cm).

La distribuzione diametrica conferma l'attribuzione di due fertilità distinte. La diversa fertilità è stata attribuita distintamente ai singoli punti del rilievo inventariale.

La maggior parte delle fustaie è allo stadio adulto, con età prevalentemente intorno ai 90-100 anni, ovvero giunte al momento della rinnovazione. In diverse particelle – in relazione alla accessibilità - è già stato eseguito il taglio di preparazione, ed in alcune anche il taglio sementazione. In alcune particelle (vedi figura seguente) la copertura si è già richiusa dopo il taglio di preparazione ed è il momento di intervenire con il taglio di sementazione.

Comune di Acerno n.prot. 0010562 del 16-12-2024

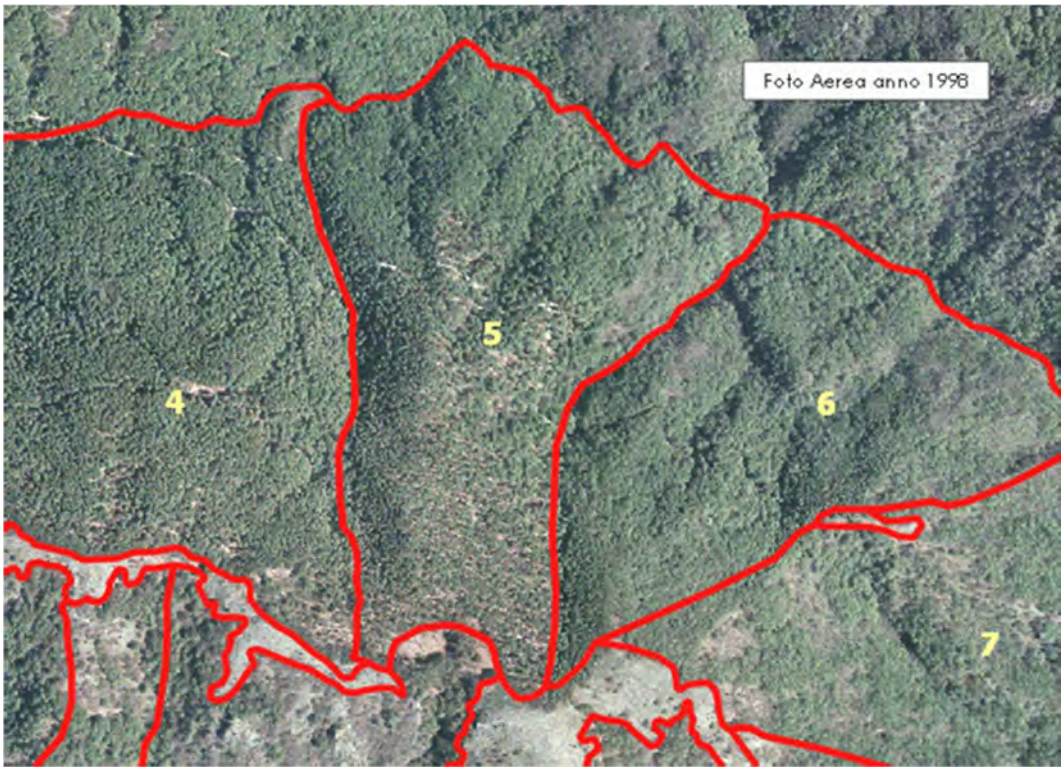

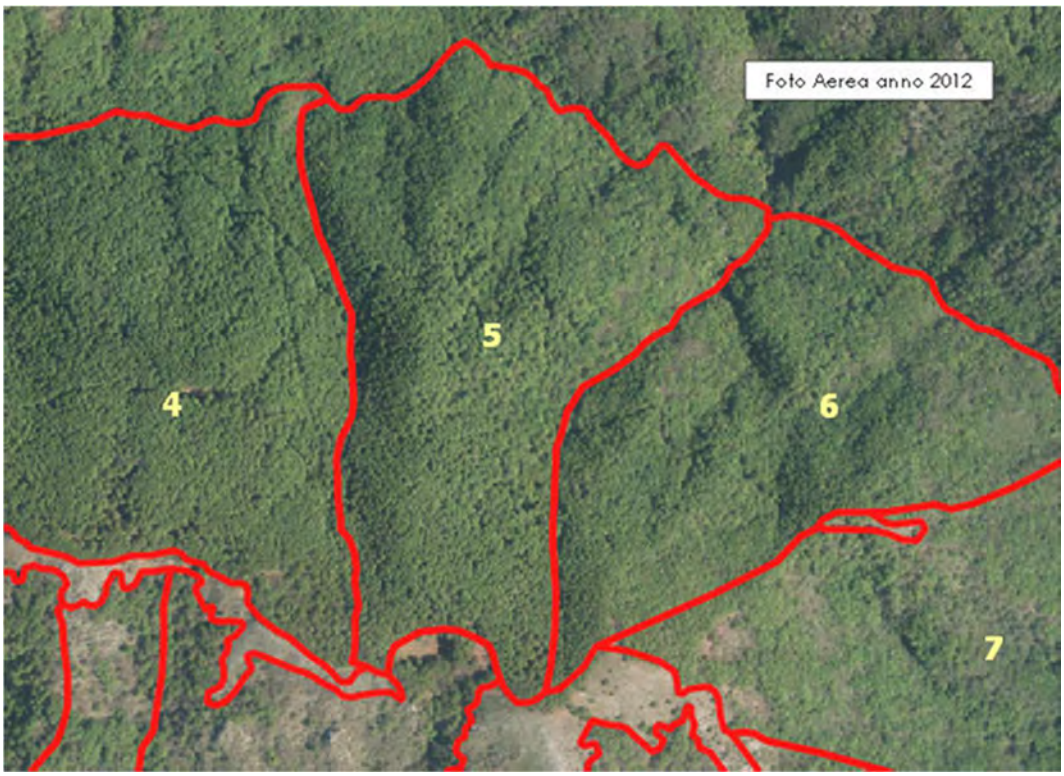

Foto 2 – La particella n. 5 poco dopo il taglio e dopo 15 anni dal taglio. Nel 2012 la copertura è completamente chiusa e si può procedere con il successivo taglio di sementazione.

Comune di Acerno n.prot. 0010562 del 16-12-2024

Circa le caratteristiche degli interventi eseguiti si rilevano gli effetti di una prassi già osservata dal prof. Cantiani nel suo studio sulle fustaie di faggio dei Monti Picentini (1984), ovvero la tendenza nei tagli sementazione di effettuare il prelievo anche a carico del piano dominante ed interventi di sgombero ritardati nel tentativo di compensare l'effetto di tali tagli di sementazione. In conseguenza si il periodo di rinnovazione risulta essere allungato.

Altrove gli scriventi hanno notato che gli ultimi tagli di preparazione eseguiti, appaiono in genere corretti, e ad essi è seguita una pronta chiusura delle chiome (vedi figura seguente). Ad essi non sempre è seguito il taglio di sementazione, anche in conseguenza della scadenza del piano e dei limiti ai tagli imposti in tale caso della normativa vigente, assai conservativa.

Si osserva inoltre la tendenza ad operare il prelievo previsto dal piano senza preoccuparsi di percorrere l'intera superficie boscata (concentrandosi sulla parte più accessibile). Essendo la provvigione reale superiore a quanto riportato dal piano precedente, tale prassi non porta necessariamente a danni significativi, ma è comunque da evitare.

Nel complesso la gestione pregressa ha portato un accumulo di particelle mature o quasi per mancanza di regolarità nel tempo degli interventi, ed ha parimenti attuato un trattamento in cui i tagli successivi ,più che uniformi, avvengono per grandi gruppi.

Come ulteriore notazione sullo stato di fatto, si segnala una diffusa pratica illegale della cercinatura, attuata da privati per ottenere l'assegnazione di piante morte come uso civico

Non sono state osservate particolari patologie a carico del faggio.

Per la stima della provvigione è stata adottata la formula:

$$V = G \times H \times f$$

dove G è l'area basimetrica ad ettaro (per ogni diametro) desunta dalle aree di saggio tradizionali o dalle aree relascopiche, H è l'altezza da curva ipsometrica per classe di diametro ed f è il coefficiente di forma.

Per la scelta del coefficiente di forma sono state considerate le tavole di cubatura riportate nei precedenti piani, nonché le tavole di cubatura pubblicate dal prof. Cantiani per le fustaie di faggio coetanee dell'Irpinia. Da ciascuna tavola è stato ricavato il coefficiente di forma. I coefficienti di forma dendrometrici di tutte le tavole oscillano, per le classi della fustaia (20 cm e superiori) fra 0, 6 e 0,5.

Comune di Acerno n.prot. 0010562 del 16-12-2024

Tabella 17 – Confronto fra tavole di cubatura

Diametro	Tavole del prof. Cantiani per le fustaie coetanee dell'Irpinia									P.A.F.1965-1974 riutilizzata nel P.A.F.1981-1990			P.A.F. 1997-2007		
	1a classe			2a classe			3a classe								
	H	Vd	*f*	H	Vd	*f*	H	Vd	*f*	H	Vd	*f*	H	Vd	*f*
10	12,4	0,1	1,03	10,2	0,07	0,87	8	0,04	0,64	13	0,09	0,88	-	-	-
15	15,2	0,18	0,67	12,8	0,14	0,62	10,4	0,1	0,54	15	0,17	0,64	12,9	0,13	0,57
20	17,7	0,34	0,61	15,1	0,28	0,59	12,5	0,22	0,56	16	0,3	0,6	14,8	0,25	0,55
25	20	0,58	0,59	17,2	0,49	0,58	14,4	0,4	0,57	17	0,48	0,58	16,7	0,44	0,53
30	22	0,9	0,58	19	0,78	0,58	16	0,65	0,57	19	0,71	0,53	18,3	0,67	0,52
35	23,7	1,3	0,57	20,7	1,13	0,57	17,7	0,96	0,56	20	0,99	0,51	19,6	0,98	0,52
40	25,2	1,77	0,56	22,1	1,55	0,56	19	1,34	0,56	21	1,32	0,5	20,8	1,35	0,52
45	26,5	2,32	0,55	23,3	2,05	0,55	20,1	1,78	0,56	21	1,7	0,51	21,8	1,79	0,52
50	27,5	2,95	0,55	24,3	2,62	0,55	21,1	2,29	0,55	22	2,13	0,49	22,7	2,30	0,52
55	28,4	3,66	0,54	25,1	3,26	0,55	21,8	2,86	0,55	23	2,61	0,48	23,5	2,90	0,52
60	29	4,45	0,54	25,8	3,97	0,54	22,5	3,49	0,55	23	3,15	0,48	24,2	3,57	0,52
65	29,5	5,32	0,54	26,2	4,75	0,55	22,9	4,18	0,55	24	3,76	0,47	n.d.	4,33	n.d.
70	29,9	6,27	0,54	26,5	5,6	0,55	23,1	4,94	0,56	25	4,44	0,46	n.d.	5,18	n.d.
75	-	-	-	-	-	-	-	-	-	25	5,2	0,47	n.d.	6,12	n.d.
80	-	-	-	-	-	-	-	-	-	25	6,1	0,49	-	-	-

Le altezze di riferimento sono sensibilmente inferiori alle altezze compensate delle curve ipometriche costruite in base ai rilievi effettuati per la redazione del presente piano e riportate in figura più sopra. Gli scriventi hanno pertanto esaminato tavole di cubatura a doppia entrata per le fustaie coetanee dell'Appennino meridionale, ricavandone il coefficiente di forma per l'altezza di riferimento delle stazioni più fertili del comune di Acerno.

Tabella 18 – Coefficienti di forma ricavati da tavole a doppia entrata per fustaie coetanee

Diametro (cm)	Altezza ipsometrica compensata di Acerno (m)	Gargano, 800 osservazioni		Salernitano (Famiglietti) osservazioni non precisate		Calabria (Castellani) 2183 osservazioni	
		V (mc)	*f*	V (mc)	*f*	V (mc)	*f*
10	15,9			0,104	0,83	0,07	0,56
15	19,3	0,188	0,55	0,204	0,60	0,21	0,61
20	21,7	0,346	0,51	0,405	0,59	0,43	0,63
25	23,6	0,592	0,51	0,67	0,58	0,67	0,58
30	25,1	0,898	0,51	1,03	0,58	0,95	0,54
35	26,4	1,286	0,51	1,485	0,58	1,29	0,51
40	27,5	1,847	0,53	1,91	0,55	1,77	0,51
45	28,5			2,392	0,53	2,29	0,51
50	29,4	2,635	0,46	3,119	0,54	2,89	0,50
55	30,2			3,8085	0,53	3,6	0,50
60	30,9	3,806	0,44	4,537	0,52	4,37	0,50
65	31,6			5,153	0,49	5,11	0,49
70	32,2	5,081	0,41				

Comune di Acerno n.prot. 0010562 del 16-12-2024

Alla luce del complesso dei valori ricavati, sono state formulate alcune considerazioni:

- la distribuzione diametrica restituita dai rilievi relascopici tende a sovrastimare il contributo delle classi diametriche inferiori (il contributo ad ettaro di una singola pianta conteggiata sull'area è ricavato dal fattore di numerazione diviso per l'area basimetrica della pianta conteggiata);
- le provvigioni calcolate in via preliminare sono risultate sensibilmente superiori ai dati precedenti;
- le altezze dendrometriche effettive sono risultate in media superiori alle altezze di riferimento delle varie tavole disponibili (e il coefficiente, a parità di diametro, decresce normalmente con l'altezza).

Pertanto è stato deciso di adottare un coefficiente unico di forma, cautelativo, pari a 0,45 per tutte le classi di fertilità e classi diametriche. Sono state quindi realizzate le tavole di cubatura, riportate in allegato, e sono stati ricavati i parametri dendrometrici delle faggete.

Tabella 19 – Principali parametri dendrometrici delle faggete

Parametro (dati medi ad ettaro)	Fustaia a fertilità alta		Fustaia a fertilità media	
	Giovane (<60 anni)	Adulta (60+ anni)	Giovane (<60 anni)	Adulta (60+ anni)
Numero di piante totale	1612	415	993	743
Numero di polloni	311	0	0	0
Numero di piante da seme / affrancate	1301	415	993	743
Numero di ceppaie	138	-	-	-
Area basimetrica (m^2)	36,7	38,6	38,5	40,7
Diametro medio di area basimetrica (cm)	17	34	22	26
Provvigione (m^3)	412	492	386	346
Incremento di volume (%)	3,08	1,83	4,2	2,75
Altezza media (m)	25,8	29,2	22	22,8
Altezza massima rilevata (m)	38		30	

La provvigione della compresa - complessiva e per particella - è riportata più oltre nella Tabella 25. Altri parametri dendrometrici dettagliati per particella sono riportati nelle descrizioni particellari e nell'allegato di sintesi dei rilievi eseguiti (Tabella 51).

Comune di Acerno n.prot. 0010562 del 16-12-2024

5.2.1 Obiettivi, interventi selvicolturali

Per la verifica del trattamento, del turno e della provvigione normale della compresa sono state presi in considerazione gli studi e le tavole alsometriche realizzati dal prof. Cantiani in vari anni. Gli "Studi sul trattamento selvicolturale delle faggete dei Monti Picentini" fanno riferimento ad un modello di fustaie regolarmente diradate, con 4-5 diradamenti prima dei tagli di rinnovazione (sementazione, secondari e sgombero). Tale modello selvicolturale (lo studio è del 1984 ma ripropone le tavole alsometriche del 1957) non trova più, nell'attuale contesto socio-economico, possibilità di concreta applicazione. I prelievi indicati per i tagli intercalari alle diverse età per le tre classi di fertilità non sono, salvo eccezioni, economicamente sostenibili. Il quadro degli interventi pregressi conferma questo elemento: i boschi sono sottoposti ad un solo eventuale diradamento in età avanzata, ovvero al solo taglio di preparazione. Pertanto ci si è rivolti alle tavole alsometriche delle fustaie coetanee di faggio dell'Irpinia non sottoposte a tagli di diradamento – coeve di quelle presentate nel su citato studio e sempre ad opera del prof. Cantiani.

Tabella 20 – Calcolo teorico del turno

Fertilità	Classe di fertilita 1	ettari 935	Classe di fertilita 2	ettari 1.197	Classe di fertilita 3	ettari 377
Classe cronologica (anni)	Provvigione (m3/ha)	Incremento medio (m3/ha*anno)	Provvigione (m3/ha)	Incremento medio (m3/ha*anno)	Provvigione (m3/ha)	Incremento medio (m3/ha*anno)
10	16	1,60	9	0,90	4	0,40
20	66	3,30	37	1,85	19	0,95
30	126	4,20	83	2,77	49	1,63
40	200	5,00	138	3,45	85	2,13
50	270	5,40	195	3,90	126	2,52
60	335	5,58	250	4,17	170	2,83
70	394	**5,63**	301	4,30	213	3,04
80	446	5,58	348	**4,35**	253	3,16
90	492	5,47	390	4,33	290	3,22
100	531	5,31	427	4,27	323	**3,23**
110	563	5,12	459	4,17	353	3,21
120	589	4,91	486	4,05	379	3,16

Comune di Acerno n.prot. 0010562 del 16-12-2024

Alla luce dei rilievi inventariali si opta per mantenere il trattamento a tagli successivi sulla maggior parte della compresa. Secondo le tavole alsometriche considerate, di seguito sinteticamente esposte, l'incremento medio di massa culmina a 70 anni per la prima classe, a 80 per la seconda ed a 100 per la terza.

La media, ponderata sulla superficie delle particelle afferenti alle diverse classi, fornisce un turno teorico pari a 80 anni per massimizzare la produzione della foresta. Tuttavia, in ottica prudenziale, considerando le esigenze ecologiche delle faggete ed il contesto ambientale e protezionistico dei boschi in oggetto, e considerando anche che mutate condizioni potrebbero consentire una parziale effettuazione di tagli intercalari, con spostamento in avanti della culminazione dell'incremento medio (con boschi regolarmente diradati 4-5 volte prima dei tagli di rinnovazione la formula darebbe un turno teorico di 98 anni), si ritiene di adottare un turno di 90 anni.

Sulla base delle tavole alsometriche considerate si calcola la provvigione normale distintamente per le tre classi di fertilità, su una compresa teorica assestata, corrispondente cioè a tante parti quanti sono gli anni del turno, ovvero 9 classi cronologiche di ampiezza 10 anni e ciascuna su superficie di 90 ha. La provvigione normale teorica è calcolata con la formula dei trapezi, e quindi rapportata alla superficie effettiva della compresa.

Tabella 21 – Calcolo della provvigione normale sulla compresa teorica

	Classe 1	Classe 2	Classe 3
Classe cronologica (anni)	**Provvigione normale teorica(m3)**	**Provvigione normale teorica(m3)**	**Provvigione normale teorica(m3)**
0-10	80	45	20
10-20	410	230	115
20-30	960	600	340
30-40	1630	1105	670
40-50	2350	1665	1055
50-60	3025	2225	1480
60-70	3645	2755	1915
70-80	4200	3245	2330
80-90	4690	3690	2715
Totale	**20990**	**15560**	**10640**

Comune di Acerno n.prot. 0010562 del 16-12-2024

Un calcolo eseguito – per confronto - in base alle tavole alsometriche delle fustaie regolarmente diradate mostra valori di poco superiori.

Tabella 22 – Calcolo della provvigione normale sulla superficie effettiva e confronto con la provvigione reale

Classe di fertilità	Provvigione compresa teorica	Superficie classe di fertilità	Provvigione normale classe A	Provvigione reale classe A
	(m3)	(ha)	(m3)	(m3)
1	20.990	934,8	218.016	457.476
2	15.560	1.197,8	207.086	457.201
3	10.640	376,8	44.546	89.195
Totale compresa A	**47.190**	**2.509,4**	**469.648**	**1.003.872**

La forte discrepanza fra provvigione normale e provvigione reale (circa il doppio di quella normale) è dovuta alla prevalenza delle classi cronologiche superiori ed in particolare di popolamenti a maturità. Di seguito si riporta la distribuzione della compresa per classi cronologiche di 10 anni, che evidenzia l'anormalità cronologica.

Tabella 23 – Confronto fra superficie teorica e superficie boscata reale delle classi cronologiche

Classe cronologica (anni)	Superficie normale (ha)	Superficie reale (ha)
0-10	278,82	-
10-20	278,82	-
20-30	278,82	-
30-40	278,82	83,9
40-50	278,82	147,1
50-60	278,82	128,5
60-70	278,82	102,5
70-80	278,82	298,2
80-90	278,82	606,9
90-100	-	1.013,3
100-110	-	129,0
Totale	**2509,38**	**2.509,4**

Comune di Acerno n.prot. 0010562 del 16-12-2024

Risulta quindi importante riprendere le utilizzazioni con regolarità. Si noterà, nel prosieguo della trattazione, che vi sono particelle mature non sottoposte al taglio. Questa scelta dipende sia da problemi oggettivi di accessibilità e di difficoltà nel realizzare un numero di interventi superiore a quanto pianificato, sia dalla necessità, di natura assestamentale, di riservare adeguate superfici mature per i prossimi turni, consentendo a lungo termine di ripristinare la normalità cronologica.

Si prevede il seguente sistema dei tagli:

tagli intercalari - considerando la limitata entità del prelievo questi tagli possono essere realisticamente effettuati una o al più due volte sulle particelle meno acclivi e con buona accessibilità; si ritiene in ogni caso di puntare su un solo un diradamento intorno a 50 anni, quando la provvigione media – in base ai dati inventariali – è intorno ai 300 m^3/ha, intervenendo prevalentemente dal basso e prelevando circa un quarto della provvigione;

taglio di preparazione (in assenza di tagli intercalari) fra 75 e 80 anni, per eliminare il piano dominato e diradare il piano dominante, consentendo a quest'ultimo di espandere le chiome, con prelievo di circa 1/4 della provvigione e comunque la provvigione residua a fine taglio non dovrà mai essere inferiore a 250 m^3/ha;

taglio di sementazione all'età di circa 90 anni (o quando la copertura si è richiusa), con riduzione della densità indicativamente a non più di 200 piante/ha; la copertura dovrà essere tale da consentire l'affermazione della rinnovazione ma non tale da scoprire eccessivamente il suolo favorendo l'effermazione delle infestanti. Pertanto il prelievo sarà variabile in relazione alla densità lasciata dai tagli precedenti. Se i tagli precedenti sono stati eseguiti correttamente la riduzione della provvigione è dell'ordine di 1/3;

taglio secondario (eventuale) qualora si manifestino difficoltà di rinnovazione per la eccessiva copertura, con riduzione della provvigione a 150 m^3/ha;

taglio di **sgombero** a 100 anni, comunque non prima che rinnovazione sia affermata e uniformemente distribuita sulla particella.

L'individuazione delle particelle sulle quali intervenire nel periodo di validità del piano è funzione dello stadio di sviluppo, della accessibilità e della necessità di portare la classe ad una normalizzazione cronologica tale da avere le superfici ripartite più o meno equamente nelle diverse classi di età ed avere ad ogni ciclo di gestione una superficie approssimativamente costante, matura per il taglio.

Comune di Acerno n.prot. 0010562 del 16-12-2024

Anche in funzione di questo obiettivo nelle schede di descrizione particellare indicano le possibili modalità di esbosco. In linea generale si configura l'opportunità, per l'esbosco, di un più frequente ricorso alle teleferiche, del tipo a stazione motrice mobile piuttosto che di tipo tradizionale, e l'opportunità di introdurre l'impiego di trattori snodati a ruote isodiametriche o trasportatori forestali autocaricanti.

Su alcune particelle in zona di riserva integrale (180, 181), invece, si ritiene di perseguire un assetto più naturaliforme del bosco introducendo il trattamento del **taglio a scelta colturale**. Il taglio a scelta va inteso come un orientamento del tagli successivi verso i piccoli gruppi. Questo trattamento favorirà l'ingresso di altre specie nella faggeta e renderà la struttura diversificata, a tutto vantaggio della biodiversità In questa prima fase gli interventi perseguiranno la disetaneizzazione dei popolamenti per ottenere progressivamente la distribuzione normale delle piante in classi diametriche, secondo la classica curva di distribuzione esponenziale, in luogo della distribuzione attuale, secondo una curva di tipo gaussiano, tipica del bosco coetaneo. In pratica si interviene con maggiore intensità sulle classi diametriche intermedie, che sono quelle maggiormente rappresentate.

Il parametro sulla quale si costruisce la curva di distribuzione è la statura (S), ovvero l'altezza media dei 3-4 alberi più alti ad ettaro, che per la zona considerata risulta pari a 29 m. Dalla statura, mediante coefficienti specifici per le diverse caratteristiche del bosco si ricavano tutti i parametri che permettono di costruire la curva di distribuzione: coefficiente di mortalità o decrescenza, area basimetrica, classe diametrica massima (che non esclude la presenza di singoli alberi di maggiori dimensioni rilasciati per ragioni particolari). Si precisa che la curva è costruita per le classi diametriche della fustaia, ovvero per le piante di diametro superiore a 17,5 cm, il cui numero complessivo de rimane sostanzialmente costante e intorno ai 250 ad ettaro. A queste si aggiungono le piante delle classi diametriche 5-15, che sono in numero superiore. La provvigione di questi popolamenti dovrebbe aggirarsi a regime intorno a 300 m³/ha e non scendere sotto i 220 m³ ha dopo il taglio.

Coefficiente di mortalità o decrescenza	$4,5 * \sqrt[3]{S}$	1,456370394
Classe diametrica massima	2,3 * S	67,85 cm
Area basimetrica	0,65 * S	19,175 m²/ha

Comune di Acerno n.prot. 0010562 del 16-12-2024

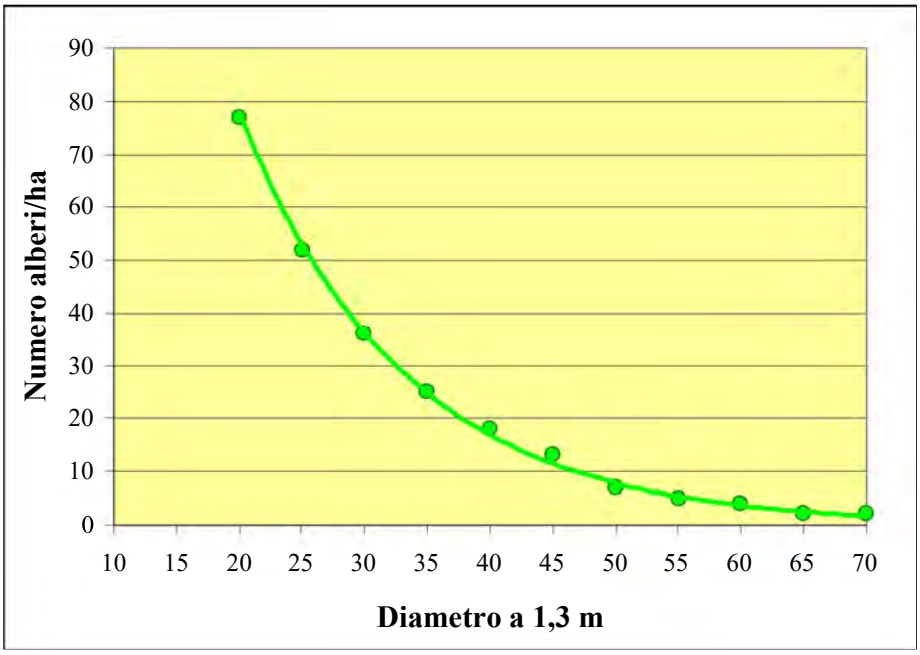

Figura 18 - Curva di distribuzione normale per la faggeta disetanea.

Nella classe A sono altresì inseriti i popolamenti in conversione naturale o guidata all'alto fusto ovvero quei popolamenti che per età, struttura, utilizzazioni passate e condizioni stazionali si prestano alla conversione verso il governo ad alto fusto. In questi popolamenti il Piano prevede di intervenire con tagli di **diradamento e conversione** finalizzati alla selezione delle piante migliori che andranno a costituire il soprassuolo di transizione all'alto fusto. Il taglio che si configura come un diradamento interessa sia il piano dominato, ove presente, che quello dominante e prevede una intensità modulata, in base ai casi tra il 30 ed il 35% della provvigione. I tagli di conversione sono da considerarsi a macchiatico negativo o nei casi migliori a costo nullo quando il legname di risulta ripaga i costi dell'intervento.

Per calcolare la provvigione a fine piano, nell'ipotesi di aver eseguito tutte le utilizzazioni previste, è stato calcolato l'incremento percentuale di volume.

Tabella 24 – Incremento percentuale di volume nelle fustaie di faggio

Fertilità	Classi cronologiche	I%	Superficie di riferimento (ha)	I% * S
I classe	giovane	6,049	70,8	428,2613
	adulta	2,095	864	1.810,0800
II-III classe	giovane	4,290	391,2	1.678,2480
	adulta	3,666	1.183,4	4.338,7747
			2509,4	**8.255,3641**
Media ponderata sulla superficie		**3,2898**		

Comune di Acerno n.prot. 0010562 del 16-12-2024

Considerando che vi sono anche particelle a bassa fertilità (III classe) sulle quali non si hanno dati incrementali, il valore da impiegare nei calcoli è stato arrotondato a 3.

Il Piano dei tagli prevede di intervenire su circa 1.450 rispetto ad una superficie lorda della compresa di circa 2.600 ettari con una ripresa di circa 169.300 m^3. Di seguito si riportano il calcolo della ripresa ed il saldo della provvigione. La ripresa ed il saldo della provvigione sono stati calcolati mediante i seguenti passaggi, per ogni particella:

- calcolo, a partire dalla superficie lorda, della superficie boscata e della superficie utilizzabile;
- calcolo della provvigione attuale lorda e utilizzabile applicando la provvigione unitaria media alla superficie boscata e alla superficie utilizzabile;
- calcolo della provvigione lorda e utilizzabile al momento del taglio al lordo dell'incremento maturato dalla data dell'inventario (provvigione attuale lorda e utilizzabile implementata dell'incremento legnoso maturato tra l'anno dell'inventario e l'anno di taglio);
- calcolo della ripresa applicando un tasso di prelievo, secondo il tipo di intervento, alla provvigione utilizzabile all'anno di taglio;
- calcolo dell'incremento maturato a fine piano dalla provvigione residua in seguito al taglio;
- calcolo della differenza fra provvigione a fine piano e provvigione attuale.

Ad esempio, si riporta la successione dei calcoli per la particella 21:

Superficie lorda 18,60 ha	Superficie GIS
Superficie boscata 17,70 ha	Calcolata applicando un coefficiente (0,95) - variabile per ogni particella - di riduzione che tiene conto delle tare non cartografabili.
Superficie utilizzabile 16,74 ha	Calcolata applicando alla superficie lorda un coefficiente (0,9) - variabile per ciascuna particella - che tiene conto delle condizioni di giacitura presenza di impluvi, pendenza, esboscabilità, ecc.
Provvigione attuale 10.593 m^3	Calcolata applicando la provvigione unitaria media alla superficie boscata (17,70 ha x 598,5 m3/ha)
Provvigione attuale utilizzabile 10.018 m^3	Calcolata applicando alla superficie utilizzabile la provvigione unitaria (16,74 ha x 598,5 m^3/ha)
Provvigione all'anno di taglio 10.910 m^3	Calcolata sommando alla provvigione attuale l'incremento annuo (3%) maturato sino all'anno di taglio (10.593 x 1,03)
Provvigione utilizzabile all'anno di taglio 10.318 m^3	Calcolata implementando la provvigione utilizzabile attuale dell'incremento legnoso annuo (3%) maturato sino all'anno di taglio (10.018 x 1,03)
Ripresa 2.580 m^3	Calcolata applicando il tasso di ripresa alla provvigione utilizzabile all'anno di taglio (10.328 m^3 x 0,25)

Comune di Acerno n.prot. 0010562 del 16-12-2024

Provvigione a fine Piano 10.870 m^3	Calcolata implementando la provvigione lorda residua dopo il taglio, dell'incremento legnoso annuo (3%) maturato tra l'anno di taglio e il 2024. ((10.380-2.580) x $(1+0,03)^9$
Saldo provvigione 277 m^3	Calcolata come la differenza fra la provvigione lorda a fine Piano e quella attuale 10.870-10.593

Tabella 25 – Calcolo della provvigione, della ripresa e del saldo per la classe A secondo il previgentepiano

Particella	Classe cronologica	Classe fertilità	Superficie lorda	Superficie boscata	Superficie utilizzabile	Intervento	Anno di taglio	Provvigione lorda attuale	Ripresa	Provvigione a fine piano	Saldo provvigione legnosa
	(anni)		(ha)	(ha)	(ha)			(m^3)	(m^3)	(m^3)	(m^3)
1	100-110	1	26,90	25,60	25,56			13.354	0	17.946	4.593
2	90-100	1	29,60	28,10	28,12	SE	2015	14.658	4.532	13.785	-873
3	90-100	1	29,20	27,70	26,28	SE	2017	13.410	4.171	12.893	-518
4A	90-100	1	26,10	26,10	22,19	ST	2015	12.769	3.354	12.784	16
4B	90-100	1	25,90	25,90	22,02	SE	2017	13.503	3.763	13.519	16
5B	80-90	1	24,70	24,70	17,29	PR	2019	8.078	1.639	8.956	878
5A	90-100	2	20,70	20,70	16,56	PR	2015	8.722	1.797	9.377	655
6A	80-90	2	24,70	24,70	17,29	PR	2017	9.905	1.894	10.982	1.077
6B	60-70	2	11,60	11,00	8,12			3.573	0	4.802	1.229
7	70-80	2	37,20	35,30	29,76			11.409	0	15.332	3.924
8	80-90	2	41,60	39,50	33,28			12.766	0	17.156	4.390
9	60-70	2	27,90	26,50	19,53	PR	2019	10.269	2.193	11.258	989
10	90-100	1	44,40	42,20	39,96			20.410	0	27.429	7.019
11	80-90	1	29,40	29,40	24,99	SE	2023	14.219	4.731	14.236	17
12	80-90	1	25,80	25,80	21,93	SE	2019	12.695	3.753	12.711	15
13	90-100	2	19,60	18,60	15,68	SE	2015	8.137	2.120	8.170	33
14	90-100	2	22,40	21,30	16,80			8.208	0	11.030	2.823
15	90-100	2	17,70	16,80	13,28	SE	2017	6.474	1.677	6.638	164
16	90-100	2	38,80	36,90	31,04	SE	2018	15.432	4.383	15.505	74
17	80-90	1	19,60	18,60	15,68	PR	2016	9.232	2.064	9.792	560
18	90-100	1	18,00	18,00	15,30	SE	2016	10.083	2.728	10.095	12
19	90-100	1	25,10	25,10	21,34	SE	2019	14.060	4.156	14.077	17
20	90-100	1	28,00	28,00	25,20	SE	2021	13.044	4.331	12.796	-247
21	70-80	1	18,60	17,70	16,74	PR	2015	10.593	2.580	10.870	277
22	90-100	3	23,90	22,70	14,34			6.810	0	9.152	2.342
23	90-100	3	40,70	38,70	26,46			9.675	0	13.002	3.327
24	90-100	3	23,50	22,30	16,45			7.207	0	9.686	2.479
25	90-100	3	23,40	22,20	19,89			8.554	0	11.496	2.942
26	100-110	3	42,50	40,40	31,88			4.848	0	6.515	1.667
27	100-110	3	20,30	19,30	15,23			4.825	0	6.484	1.659
28	90-100	1	29,70	28,20	22,28	SE	2019	12.634	3.471	12.955	322
29	80-90	2	16,90	16,90	14,37	ST	2018	5.396	1.549	5.403	7
30	80-90	2	15,70	14,90	10,99	PR	2015	6.483	1.231	7.106	623
31	90-100	2	21,60	20,50	19,44			7.489	0	10.064	2.575
32	90-100	3	18,70	17,80	14,96			2.136	0	2.871	735

Comune di Acerno n.prot. 0010562 del 16-12-2024

Particella	Classe cronologica	Classe fertilità	Superficie lorda	Superficie boscata	Superficie utilizzabile	Intervento	Anno di taglio	Provvigione lorda attuale	Ripresa	Provvigione a fine piano	Saldo provvigione legnosa
	(anni)		(ha)	(ha)	(ha)			(m^3)	(m^3)	(m^3)	(m^3)
35	90-100	1	24,00	24,00	20,40	SE	2021	14.792	4.639	14.810	18
36	60-70	2	19,00	18,10	15,20	PR	2019	10.582	2.576	11.236	654
37B	90-100	2	15,70	15,70	13,35	SE	2020	7.520	2.290	7.529	9
37A	90-100	2	22,20	22,20	18,87	SE	2016	12.402	3.355	12.417	15
38	90-100	1	15,40	15,40	12,32	SE	2018	7.666	2.071	7.830	164
39A	90-100	2	15,10	15,10	12,84	SE	2016	6.756	1.828	6.764	8
39B	90-100	2	16,30	16,30	13,86	SE	2021	7.293	2.287	7.302	9
40	90-100	1	14,40	14,40	12,24	SE	2015	6.395	1.680	6.403	8
41	80-90	1	33,20	33,20	28,22	SE	2021	17.158	5.381	17.179	21
42	90-100	1	21,70	21,70	18,45	SE	2020	12.113	3.688	12.128	15
43	90-100	1	17,30	17,30	14,71	SE	2024	8.350	2.861	8.360	10
44	90-100	2	8,20	7,80	6,97	SE	2023	3.454	1.208	3.397	-56
45	90-100	1	31,90	31,90	25,52	SE	2022	14.689	4.466	15.003	314
46	90-100	2	32,60	31,00	22,82	SE	2020	12.675	3.342	13.272	597
47	70-80	2	28,60	28,60	24,31	SE	2024	11.604	3.977	11.618	14
48	90-100	3	32,00	30,40	25,60			9.120	0	12.257	3.137
49	90-100	3	29,20	27,70	23,36			8.310	0	11.168	2.858
50	90-100	1	21,40	20,30	14,98	SE	2016	9.897	2.324	10.356	459
51	90-100	1	13,80	13,10	8,28			4.172	0	5.607	1.435
52	60-70	2	20,60	20,60	14,42			9.696	0	13.031	3.335
53	70-80	1	17,80	17,80	14,24			11.534	0	15.500	3.967
54	80-90	1	16,50	15,70	11,55	PR	2020	7.734	1.698	8.482	748
55	90-100	1	21,10	20,00	11,61			9.852	0	13.240	3.388
56	80-90	1	22,50	22,50	18,00	SE	2023	11.390	3.567	11.633	243
57	80-90	1	12,70	12,70	10,16	SE	2022	6.429	1.955	6.566	137
58	50-60	2	30,70	29,20	24,56			9.674	0	13.001	3.327
59	50-60	2	29,40	27,90	23,52			9.243	0	12.422	3.179
60	100-110	2	21,80	20,70	17,44			6.858	0	9.216	2.358
61	100-110	2	24,20	23,00	19,36			7.620	0	10.240	2.621
62	90-100	2	24,60	23,40	19,68			7.752	0	10.418	2.666
63	70-80	2	21,70	20,60	15,19	PR	2020	6.825	1.502	7.481	656
64	70-80	2	14,50	13,80	10,15	PR	2018	4.572	946	5.014	443
65	70-80	2	17,20	16,30	12,04	PR	2024	5.400	1.340	5.917	517
66	90-100	1	21,40	20,30	14,98	SE	2023	8.912	2.574	9.326	414
67	90-100	1	24,00	22,80	16,80	SE	2024	10.010	2.974	10.479	469
68	90-100	1	32,10	30,50	22,47	SE	2022	13.390	3.749	14.018	628
69	70-80	1	36,50	34,70	25,55	PR	2020	19.758	4.343	21.665	1.907
70	70-80	1	24,50	23,30	19,60	PR	2023	11.119	3.051	11.801	681
71	90-100	2	16,20	15,40	12,96	SE	2017	4.834	1.334	4.856	22
72	40-50	2	21,70	20,60	15,19	DC	2015	6.789	1.547	7.106	317
73	40-50	3	18,50	17,60	14,80			4.400	0	5.913	1.513
74	40-50	3	12,30	11,70	9,84			2.925	0	3.931	1.006
75	40-50	2	34,70	33,00	22,56	DC	2021	10.972	2.767	11.721	750

Comune di Acerno n.prot. 0010562 del 16-12-2024

Particella	Classe cronologica	Classe fertilità	Superficie lorda	Superficie boscata	Superficie utilizzabile	Intervento	Anno di taglio	Provvigione lorda attuale	Ripresa	Provvigione a fine piano	Saldo provvigione legnosa
	(anni)		(ha)	(ha)	(ha)			(m^3)	(m^3)	(m^3)	(m^3)
77B	80-90	2	17,40	16,50	12,18	PR	2015	5.900	1.122	6.466	566
77A	80-90	2	19,60	18,60	13,72	PR	2017	5.295	1.067	5.804	509
78	90-100	2	29,40	27,90	23,52			12.371	0	16.625	4.255
79	90-100	2	17,80	16,90	14,24			7.493	0	10.071	2.577
80A	80-90	2	23,20	22,00	16,24	PR	2016	9.755	1.910	10.690	936
80B	80-90	2	22,70	21,60	19,30			9.577	0	12.871	3.294
81	80-90	3	20,60	19,60	16,48			2.940	0	3.951	1.011
82	80-90	3	59,50	56,50	47,60			8.475	0	11.390	2.915
86	70-80	3	31,50	29,90	25,20			8.970	0	12.055	3.085
87	80-90	1	13,10	13,10	10,48			4.585	0	6.162	1.577
88	80-90	2	21,10	20,00	16,88			7.000	0	9.407	2.407
89	80-90	1	8,60	8,20	7,74			3.280	0	4.408	1.128
90	40-50	2	13,30	12,60	10,64			4.410	0	10.440	6.030
91	80-90	1	13,90	13,20	11,12			5.280	0	7.096	1.816
92	80-90	1	15,50	15,50	12,40			6.200	0	14.678	8.478
93	30-40	2	15,90	15,10	12,72			6.040	0	14.299	8.259
94	40-50	2	16,50	15,70	11,55			7.144	0	9.600	2.457
95	50-60	2	21,00	20,00	10,50			9.100	0	12.230	3.130
96	60-70	1	15,60	14,80	12,48	PR	2015	8.022	1.742	8.508	486
97	60-70	1	12,10	11,50	9,68	PR	2018	4.399	1.042	4.667	269
98	70-80	1	16,10	15,30	14,49	PR	2017	8.507	2.201	8.726	219
99	50-60	1	12,00	11,40	10,20	DR	2018	5.843	1.177	6.447	604
103	30-40	2	35,70	35,70	30,35	DC	2018	10.631	3.051	10.644	13
104B	40-50	2	21,10	20,00	14,77	DC	2022	6.678	1.874	6.987	308
105	30-40	1	34,80	33,10	27,84	DC	2020	12.618	3.802	12.678	61
106	50-60	2	26,30	25,00	15,78			5.088	0	6.838	1.750
164	50-60	2	15,80	15,00	11,06	DC	2022	4.215	1.181	4.412	197
166	40-50	2	16,70	15,90	12,53	DC	2021	3.986	1.158	4.091	105
180	70-80	2	26,10	26,10	13,05	TS	2022	13.589	2.582	15.524	1.934
181	70-80	2	19,80	18,80	9,90	TS	2023	9.791	2.018	11.080	1.289
182	80-90	2	19,20	18,20	9,60			7.280	0	9.784	2.504
183	80-90	2	15,00	14,30	7,50			5.720	0	7.687	1.967
184	80-90	2	14,60	13,90	7,30			5.560	0	7.472	1.912
185	80-90	2	17,70	16,80	14,16			6.720	0	9.031	2.311
186	80-90	2	11,50	10,90	9,20			4.360	0	5.859	1.499
187	80-90	2	9,30	8,80	7,44			3.520	0	4.731	1.211
188	80-90	2	12,40	12,40	9,92			4.960	0	6.666	1.706
189	80-90	2	12,80	12,20	10,24			4.880	0	6.558	1.678
	Totale		**2.604,8**	**2.509,4**	**2.009,1**			**1.003.872**	**169.361**	**1.171.122**	**167.305**

PR	Taglio di preparazione	Tasso di ripresa 25%	DC	Diradamento e conversione	Tasso di ripresa 30%
SE	Taglio di sementazione	Tasso di ripresa 30%	TS	Taglio a scelta colturale	Tasso di ripresa 30%
ST	Taglio secondario	Tasso di ripresa 30%			

Comune di Acerno n.prot. 0010562 del 16-12-2024

Tale ripresa è stata confrontata con la ripresa normale (ripresa della compresa assestata ed equamente ripartita come superficie fra le diverse classi cronologiche). Il prelievo unitario è ponderato in base alla superficie di competenza delle diverse classi di fertilità.

La ripresa normale, calcolata in circa 158.600 m^3, è inferiore alla ripresa reale, come è logico, considerando l'accumulo di provvigione e che la maggior parte della superficie è in età di utilizzazione. Nonostante il prelievo consistente, orientato a mettere in rinnovazione le particelle mature e riportare progressivamente la compresa alla normalità, a fronte di una provvigione attuale della compresa di circa 1.003.872 m^3, alla fine del periodo di validità del Piano la provvigione – posto che siano effettuati tutti i tagli previsti, ammonterà a 1.171.122 m^3 ovvero il prelievo di Piano è inferiore all'incremento dei volumi legnosi calcolati sulla base dei rilievi inventariali.

Tabella 26 – Raffronto fra ripresa normale e ripresa reale

Classe cronologica	Superficie normale	Tipo di taglio	Prelievo unitario medio	Ripresa normale	Superficie reale	Ripresa
(anni)	(ha)		(m3/ha)	(m3)	(ha)	(m3)
0-10	278,82	Secondari e di sgombero	296	82.530,7	-	
10-20	278,82		0	-	-	
20-30	278,82		0	-	-	
30-40	278,82		0	-	83,9	6.853
40-50	278,82	Diradamento	50	13.941,0	147,1	7.347
50-60	278,82		0	-	128,5	2.358
60-70	278,82		0	-	102,5	7.553
70-80	278,82	Preparazione	93	25.930,3	298,2	24.540
80-90	278,82	Sementazione	130	36.246,6	606,9	33.718
90-100	-		0	-	1.013,3	86.994
100-110	-		0	-	129,0	
Totale	**2.509,38**			**158.648,6**	**2.509,4**	**169.361**

Alla luce della traslazione del piano sono interessate dagli interventi le seguenti particelle:

Comune di Acerno n.prot. 0010562 del 16-12-2024

Particella	Classe cronologica	Classe fertilità	Superficie lorda	Superficie boscata	Superficie utilizzabile	Intervento	Anno di taglio	Provvigione lorda attuale	Ripresa	Saldo provvigione legnosa
	(anni)		(ha)	(ha)	(ha)			(m^3)	(m^3)	(m^3)
5A	80-90	1	24,7	24,7	17,29	PR	2025	8.956	1.638	7.318
42	90-100	1	21,7	21,7	18,45	SE	2025	12.128	3.688	8.440
43	90-100	1	17,3	17,3	14,71	SE	2026	8.360	2.861	5.499
44	90-100	2	8,2	7,8	6,97	SE	2024	3.397	1.208	2.189
47	70-80	2	28,6	28,6	24,31	SE	2025	11.618	3.976	7.642
56	80-90	1	22,5	22,5	18	SE	2024	11.633	3.566	8.067
57	80-90	1	12,7	12,7	10,16	SE	2025	6.566	1.954	4.612
65	70-80	2	17,2	16,3	12,04	PR	2027	5.917	1.340	4.577
67	90-100	1	24	22,8	16,8	SE	2027	10.479	2.974	7.505
69	70-80	1	36,5	34,7	25,55	PR	2024	21.665	4.343	17.322
70	70-80	1	24,5	23,3	19,6	PR	2026	11.801	3.051	8.750
105	30-40	1	34,8	33,1	27,84	DC	2024	12.678	3.802	8.876
180	70-80	2	26,1	26,1	13,05	TS	2027	15.524	2.582	12.942

Di seguito si riporta il piano dei tagli della compresa articolato per anno. Per i dettagli si rimanda alle schede di descrizione particellare.

5.2.2 Boschi di protezione diretta della compresa A

La scelta pianificatoria è stata quella di non individuare una compresa dei boschi di protezione; non se ne è ravvisata la necessità non avendo individuato significative superfici forestali con necessità di protezione idrogeologica. I boschi di protezione sono quindi stati inseriti all'interno delle normali comprese e sono dettagliati nelle descrizioni particellari.

Nell'ambito della compresa sopra descritta sono state individuate le superfici forestali che per la loro localizzazione hanno una funzione di protezione diretta nei confronti delle infrastrutture esistenti (viabilità). Queste superfici assommano a circa 23 ettari suddivisi in 3 particelle (35, 75, 106). Sulla particella 35 la superficie a protezione della strada principale che conduce al Piano del Gaudo si connota come una fascia di rispetto a monte della viabilità con una profondità di 50 metri planimetrici. Diversamente per le particelle 75 e 106 la scelta è stata quella di destinare alla protezione una più ampia superficie della particella in ragione delle condizioni di stabilità idrogeologica dei versanti che apparivano maggiormente critiche. Le superfici destinate alla protezione diretta saranno assoggettate a prescrizioni particolari per le utilizzazioni volte essenzialmente a mantenere e/o accrescere la funzione di protezione diretta delle infrastrutture e dei versanti (riduzione dell'impatto erosivo delle precipitazioni, protezione dal rotolamento massi, consolidamento del suolo, ecc.):

Comune di Acerno n.prot. 0010562 del 16-12-2024

- I boschi di protezione dovranno essere utilizzati secondo criteri di taglio a scelta colturale, indipendentemente dall'intervento sul resto della particella.
- Il governo futuro di questi popolamenti dovrà essere orientato verso una struttura disetanea per gruppi.
- Dovrà prevedersi il mantenimento di un numero minimo di 400 fusti ad ettaro, ripartiti in più fasce di diametro e distribuiti secondo una struttura verticale pluriplana.
- Dovrà evitarsi di creare aperture troppo lunghe (massimo 20 m) in direzione della massima pendenza, suscettibili di favorire il movimenti franosi ed il rotolamento di massi.

Nella tabella seguente si riporta il dettaglio della particelle sulle quali sono state individuate superfici da gestire a protezione diretta.

Tabella 27 – Dettaglio delle superfici forestali a protezione diretta – Compresa A

Particella	Superficie lorda (ha)	Superficie a protezione diretta	
	(ha)	(ha)	*%*
35	24,0	2,0	*8*
75	34,7	16,6	*48*
106	26,3	4,9	*19*
Totale	**85,0**	**23,50**	***28***

Comune di Acerno n.prot. 0010562 del 16-12-2024

5.2.3 Piano dei tagli classe A

Complessivamente nel periodo di validità traslata del Piano si prevedeva una ripresa pari a circa 36.983 m^3 ovvero mediamente 9.245m^3 per ogni anno e pari a un tasso di utilizzazione del 9 % rispetto alla provvigione attuale. Mediamente le superfici nette annuali di intervento assommano a 75 ettari. Con una riduzione rispetto al precedente periodo pianificato.

Tabella 28 – Piano dei tagli compresa A per il periodo 2024-2027

Anno di taglio	Particella	Superficie lorda (ha)	Superficie boscata (ha)	Superficie netta di intervento (ha)	Intervento	Provvigione unitaria attuale (m3/ha)	Provvigione lorda attuale (m3)	Ripresa untaria (m3/ha)	Ripresa (m3)
2024	69	36,5	34,7	25,55	PR	569	19.758	170	4.343
2024	105	34,8	33,1	27,84	DC	381	12.618	136,6	3.802
2024	44	8,2	7,8	6,97	SE	443	3.454	173,3	1.208
2024	56	22,5	22,5	18	SE	506	11.390	198,1	3.567
2025	5A	24,7	24,7	17,29	PR	327	8.078	94,8	1.639
2025	42	21,7	21,7	18,45	SE	558	12.113	200	3.688
2025	57	12,7	12,7	10,16	SE	506	6.429	192,4	1.955
2025	47	28,6	28,6	24,31	SE	406	11.604	163,6	3.977
2026	70	24,5	23,3	19,6	PR	477	11.119	155,7	3.051
2026	43	17,3	17,3	14,71	SE	483	8.350	194,6	2.861
2027	180	26,1	26,1	13,05	TS	521	13.589	197,9	2.582
2027	65	17,2	16,3	12,04	PR	331	5.400	111,3	1.340
2027	67	24	22,8	16,8	SE	439	10.010	177	2.974
totale		298,8	291,6	224,77			133.912		36.987

PR	Taglio di preparazione	Tasso di ripresa 25%	DC	Diradamento e conversione	Tasso di ripresa 30%
SE	Taglio di sementazione	Tasso di ripresa 30%	TS	Taglio a scelta colturale	Tasso di ripresa 30%
ST	Taglio secondario	Tasso di ripresa 30%	*	Presenza boschi di protezione diretta	

L'organizzazione temporale e spaziale dei tagli è impostata affinché particelle contigue cadano al taglio in anni differenti possibilmente con periodi intercorrenti di due anni.

Tabella 29 – Sintesi del Piano dei tagli compresa A per il periodo 2024-2027

Anno di taglio	Superficie percorsa (ha)		Ripresa (m^3)	
2024	102,00	34,14	12.920	34,93
2025	87,70	29,35	11.259	30,44
2026	41,80	13,99	5.912	15,98
2027	67,30	22,52	6.896	18,64
totale	**298,80**	**100%**	**36.987**	**100%**

Comune di Acerno n.prot. 0010562 del 16-12-2024

6.3 Classe B – Cedui a regime

La compresa si estende su una superficie di 1.445 ettari localizzati prevalentemente nella zona sud-ovest del territorio comunale. Le particelle afferenti a questa compresa sono 57.

I boschi di questa classe colturale sono popolamenti di fertilità da scarsa a media rappresentati per lo più da cedui di latifoglie miste variamente consociate fra loro in base alle caratteristiche stazionali. Il trattamento sin qui applicato è stata la ceduazione con rilascio di matricine secondo le prescrizioni di legge (70-100 piante ad ettaro). I tagli, normalmente, sono stati condotti uniformemente sulla particella.

La descrizione dei parametri dendrometrici si basa sull'esecuzione di 91 aree di saggio a raggio fisso (12 m) concentrate sulle particelle con previsione di intervento.

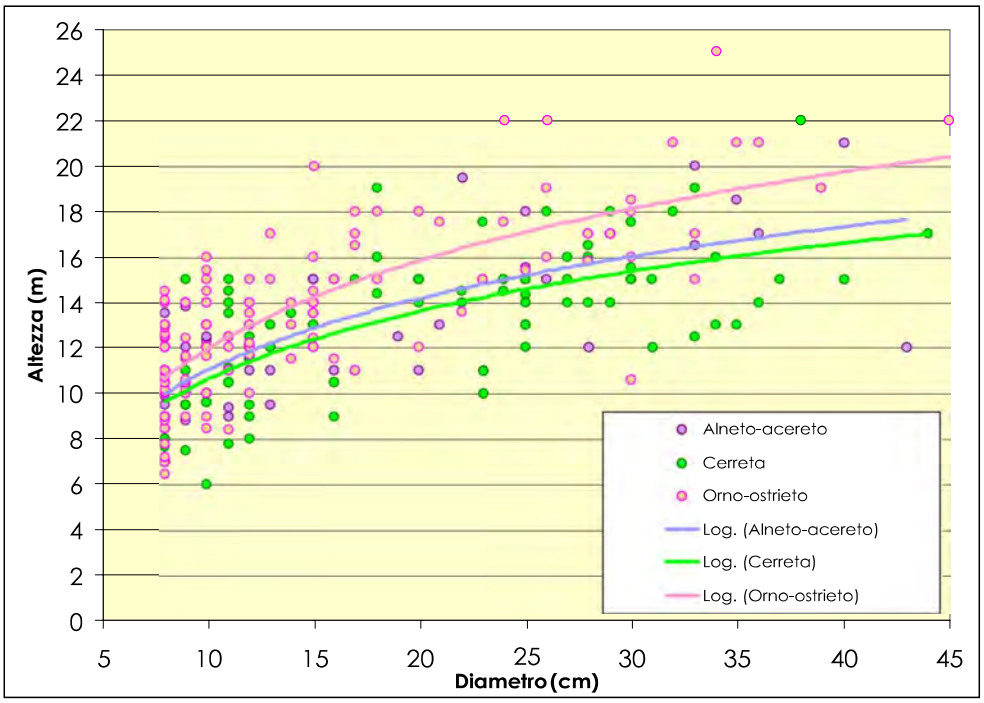

Figura 19 - Curve ipsometriche dei boschi misti.

Per i boschi misti naturali governati a ceduo sono state analizzate e confrontate le altezze per categoria forestale (cerreta, orno-ostrieto, alneto-acereto). Le differenze fra specie, e le condizioni stazionali più o meno favorevoli localmente non sono apparse tali da giustificare, ai fini della stima della provvigione, l'utilizzo di curve ipsometriche distinte. Pertanto è stata adottata una curva media di tutte le situazioni.

Carpino, orniello (e nocciolo) costituiscono la maggior parte del piano del ceduo. Querce (per lo più cerro) ed altre latifoglie prevalgono nel piano delle matricine.

Comune di Acerno n.prot. 0010562 del 16-12-2024

Per la stima della provvigione è stata adottata la formula:

$$V = G \times H \times f$$

dove G è l'area basimetrica ad ettaro (per ogni diametro) desunta dalle aree di saggio tradizionali o relascopiche, H è l'altezza da curva ipsometrica per classe di diametro ed f è il coefficiente di forma dendrometrico. Non sono state reperite tavole di cubatura utili in bibliografia, ma solo tavole alsometriche. Il piano precedente utilizzava coefficienti secondo le specie e non secondo la forma di governo. Si adotta un coefficiente di forma unico pari a 0,45.

Tabella 30 – Principali parametri dendrometrici dei cedui a regime

Parametro (dati medi ad ettaro)	Orno-ostrieti	Cerrete
Numero di piante totale	2.861	966
Numero di polloni	2.394	721
Numero di piante da seme o affrancate	467	245
Numero di ceppaie	2.112	979
Area basimetrica (m^2)	34,5	13,3
Diametro medio di area basimetrica (cm)	12	13
Provvigione (m^3)	125	47
Età (anni)	20	21
Incremento di volume (%)	10,7	12,2
Altezza media (m)	13,4	22
Altezza massima rilevata (m)	25	966

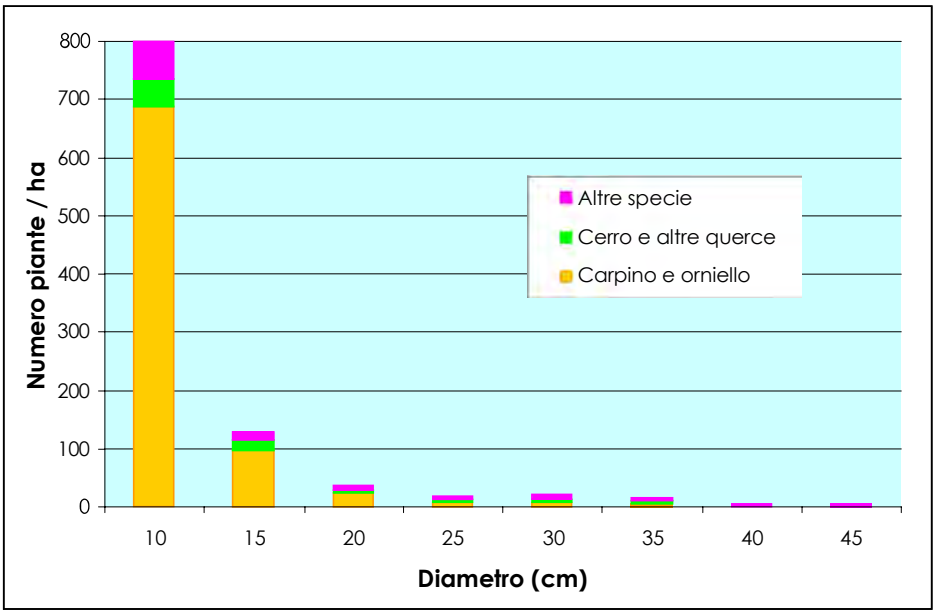

Figura 20 – Distribuzione diametrica nell'orno-ostrieto per gruppi di specie

Comune di Acerno n.prot. 0010562 del 16-12-2024

La provvigione della compresa - complessiva e per particella - è riportata più oltre nella Tabella 33. Altri parametri dendrometrici dettagliati per particella sono riportati nelle descrizioni particellari e nell'allegato di sintesi dei rilievi eseguiti (Tabella 51).

Tabella 31 – Raffronto fra ripartizione della compresa in classi cronologiche

Classe cronologica (anni)	Distribuzione normale (ha)	Distribuzione Reale (ha)		
	boscata	boscata	lorda	
0-10	348,8	362,7	381,6	*26%*
10-20	348,8	574,7	590,6	*40%*
20-30	348,8	371,8	382,0	*26%*
30-40	348,8	86,3	90,9	*8%*
Totale	**1.395,5**	**1.395,5**	**1.445,1**	***100%***

La ripartizione in classi cronologiche mostra una prevalenza dei cedui nella classe 10-20 anni con conseguente allontanamento della classe colturale dalla normalità teorica calcolata dividendo la superficie boscata della compresa B (1.395,5 ettari) per le quattro classi cronologiche (1395,5/4=348,8 ettari). Questo allontanamento è stato causato dagli intesi tagli eseguiti nel periodo 1995-2005 (come ad esempio sul basso versante del monte Accellica). Il Piano dei tagli viene quindi impostato in maniera da consentire un riavvicinamento alla normalità che potrà essere ulteriormente implementato nel successivo periodo di validità del Piano (2025-2034). Il metodo adottato per l'avvio della normalizzazione della compresa è quello di ritardare il taglio di alcune particelle anche se hanno raggiunto il turno minimo, differendolo al decennio 2025-2034. Così facendo viene evitato un aumento significativo della superficie della classe cronologica 0-10 (successiva al taglio) e quindi un allontanamento ulteriore della normalizzazione planimetrica.

Tabella 32 – Raffronto distribuzione normale e reale attuale e a fine Piano

Classe cronologica (anni)	Distribuzione normale (ha)	Distribuzione reale attuale (ha)	Ripresa planimetrica (ha)	Distribuzione reale a fine Piano (ha)
0-10	348,8	362,7		379,9
10-20	348,8	574,7	270,9	362,7
20-30	348,8	371,8	109,0	303,8
30-40	348,8	86,3		262,8
40-50*				86,3
Totale	**1.395,5**	**1.395,5**	**379,9**	

*Circa 90 ettari a fine Piano passeranno in classe cronologica 40-50. Per questi dovrà essere attentamente valutata l'opportunità di continuare il governo a ceduo o diversamente prevedere la conversione all'alto fusto.

Comune di Acerno n.prot. 0010562 del 16-12-2024

In ragione delle risultanze inventariali e delle condizioni stazionali la scelta pianificatoria è quella del mantenimento del governo a ceduo e quindi della **ceduazione con rilascio di matricine** secondo le vigenti prescrizioni di massima.

Con riferimento al turno minimo viene confermata l'indicazione di 20 anni già presente nei precedenti Piani. Un turno massimo vincolante non è fissato dalla normativa vigente. In questa sede si ritiene inopportuno il mantenimento del governo a ceduo quando i popolamenti superino i 40 anni di età.

Il Piano dei tagli prevede di intervenire su circa 383 ettari (ripresa planimetrica) con una ripresa di circa 46.700 m^3.

Di seguito si riportano il calcolo della ripresa ed il saldo della provvigione. La ripresa ed il saldo della provvigione sono stati calcolati mediante i seguenti passaggi, per ogni particella:

- calcolo, a partire dalla superficie lorda, della superficie boscata e della superficie utilizzabile;
- calcolo della provvigione attuale lorda e utilizzabile applicando la provvigione unitaria media alla superficie boscata e alla superficie utilizzabile;
- calcolo della provvigione lorda e utilizzabile al momento del taglio al lordo dell'incremento maturato dalla data dell'inventario (provvigione attuale lorda e utilizzabile implementata dell'incremento legnoso maturato tra l'anno dell'inventario e l'anno di taglio);
- calcolo della ripresa applicando un tasso di prelievo, secondo il tipo di intervento, alla provvigione utilizzabile all'anno di taglio;
- calcolo dell'incremento maturato a fine piano dalla provvigione residua in seguito al taglio;
- calcolo della differenza fra provvigione a fine piano e provvigione attuale.

Comune di Acerno n.prot. 0010562 del 16-12-2024

Tabella 33 - Calcolo della provvigione, della ripresa e del saldo per la classe B per il periodo 2024-2027

Particella	Classe cronologica	Superficie lorda	Superficie boscata	Superficie utilizzabile	Intervento	Anno di taglio	Provvigione lorda attuale	Ripresa	Provvigione a fine piano	Saldo provvigione legnosa
	(anni)	(ha)	(ha)	(ha)			(m3)	(m3)	(m3)	(m3)
130	20-30	12,6	12,6	8,82	CE	2024	1.469	1.639	1.530	61
144B	10-20	26,8	26,8	20,10	CE	2024	2.581	2.234	2.673	92
148	10-20	30,4	30,4	21,28	CE	2024	3.050	2.411	3.177	127
149A	10-20	35,0	35,0	24,50	CE	2026	3.756	4.980	3.913	156
149B	10-20	20,0	20,0	15,00	CE	2025	2.146	2.622	2.223	77
150	10-20	20,3	20,3	15,23	CE	2027	2.892	3.533	2.995	103
151A	10-20	20,4	20,4	14,28	CE	2024	1.931	1.813	2.011	80
TOTALE		**165,5**	**165,5**	**119,21**			**17.825**	**19.232**	**18.522**	**696**

CE	Ceduazione	Tasso di ripresa 75-80%

Comune di Acerno n.prot. 0010562 del 16-12-2024

Per maggiori dettagli si rimanda alle schede di descrizione particellare ed al piano dei tagli.

6.3.1 Boschi di protezione diretta compresa B

La scelta pianificatoria è stata quella di non individuare una compresa dei boschi di protezione giacché non se ne è ravvisata la necessità non avendo individuato significative superfici forestali con necessità di protezione idrogeologica. I boschi di protezione sono quindi stati inseriti all'interno delle normali comprese e sono dettagliati nelle descrizioni particellari.

Nell'ambito della compresa B sono state individuate le superfici forestali che per la loro localizzazione hanno una funzione di protezione diretta nei confronti delle infrastrutture esistenti (viabilità). Queste superfici assommano a circa 45,90 ettari suddivisi in 9 particelle (109, 110, 113, 137, 138B, 141, 142, 143, 152B). Prevalentemente la superficie a protezione si connota come una fascia di rispetto a monte della viabilità (Provinciale per Montecorvino, strada per il Piano del Gaudo e per Valle Bona) con una profondità di 50 metri planimetrici. Solo per la particella 37 la superficie a protezione coincide con l'intera porzione di particella a monte della strada per Montecorvino in relazione a evidenti segni di instabilità idrogeologica dei versanti (franamenti delle scarpate della viabilità, fenomeni erosivi significativi con arretramento progressivo del ciglio di scarpata, passaggio localizzato del fuoco, suolo assai superficiale).

Le superfici destinate alla protezione diretta saranno assoggettate a prescrizioni particolari per le utilizzazioni volte essenzialmente a mantenere e/o accrescere la funzione di protezione diretta delle infrastrutture e dei versanti (riduzione dell'impatto erosivo delle precipitazioni, protezione dal rotolamento massi, consolidamento del suolo, ecc.):

- I boschi di protezione dovranno essere utilizzati secondo criteri di taglio a scelta colturale escludendo quindi la ceduazione.
- Il governo futuro di questi popolamenti dovrà essere a fustaia, orientato verso una struttura disetanea per gruppi.
- Dovrà prevedersi il mantenimento di un numero minimo di 400 fusti ad ettaro, ripartiti in più fasce di diametro e distribuiti secondo una struttura verticale pluriplana.
- Dovrà evitarsi di creare aperture troppo lunghe (massimo 20 m) in direzione della massima pendenza, suscettibili di favorire il movimenti franosi ed il rotolamento di massi.

Nella tabella seguente si riporta il dettaglio della particelle sulle quali sono state individuate superfici da gestire a protezione diretta.

Comune di Acerno n.prot. 0010562 del 16-12-2024

Tabella 34 – Dettaglio delle superfici forestali a protezione diretta

Particella	Superficie lorda (ha)	Superficie a protezione diretta	
	(ha)	(ha)	%
109	19,2	2,6	*14*
110	31,7	3,9	*12*
113	27,0	2,3	*9*
137	30,3	18,4	*61*
138B	26,6	0,8	*3*
141	37,3	6,5	*17*
142	12,6	2,6	*21*
143	24,7	5,5	*22*
152B	21,8	3,3	*15*
Totale	**231,2**	**45,9**	***20***

Comune di Acerno n.prot. 0010562 del 16-12-2024

6.3.2 Piano dei tagli classe B

Complessivamente nel periodo di validità del PGF si prevedeva una ripresa pari a circa 46.700 m^3 ovvero mediamente 5.800 m^3 per ogni anno di intervento (8 anni). Il tasso di utilizzazione era, quindi, determinato nel 40% rispetto alla provvigione attuale. Complessivamente la superficie lorda di intervento assomma a 383 ettari (superficie netta 380 ettari) e mediamente le superfici nette annuali di intervento, considerando i soli anni con previsione di intervento, assommano a 48 ettari.

Alla luce della traslazione gli interventi saranno i seguenti:

Tabella 35 – Piano dei tagli compresa B

Anno di taglio	Particella	Superficie lorda (ha)	Superficie boscata (ha)	Superficie netta di intervento (ha)	Intervento	Provvigione unitaria attuale (m3/ha)	Provvigione lorda attuale (m3)	Ripresa unitaria (m3/ha)	Ripresa (m3)
2024	130	12,60	12,60	8,82	CE	117	1.469	185,9	1.639
2024	144B	26,80	26,80	20,10	CE	96	2.581	111,1	2.234
2024	148	30,40	30,40	21,28	CE	100	3.050	113,3	2.411
2024	151A	20,40	20,40	14,28	CE	95	1.931	127	1.813
2025	149B	20,00	20,00	15,00	CE	107	2.146	174,8	2622
2026	149A	35,00	35,00	24,50	CE	107	3.756	203,3	4980
2027	150	20,30	20,30	15,23	CE	142	2.892	232	3533
Totale		**165,50**	**165,50**	**119,21**			**17.825**		**19.232**

CE	Ceduazione	Tasso di ripresa 75-80%	*	Presenza boschi di protezione

Comune di Acerno n.prot. 0010562 del 16-12-2024

Tabella 36 – Sintesi del Piano dei tagli compresa B

Anno di taglio	Superficie percorsa (ha)		Ripresa (m^3)	
2024	64,48	54,09	8.097	42,10
2025	15,00	12,58	2.622	13,63
2026	24,50	20,55	4.980	25,89
2027	15,23	12,78	3.533	18,37
TOTALE	**119,21**	**100%**	**19.232**	**100%**

6.4 Classe C – Fustaie di cerro

Alle quote inferiori, nelle esposizioni più calde la faggeta è sostituita da popolamenti misti a prevalenza di cerro, carpino nero ed orniello. In alcuni casi prevale il cerro e si può parlare di vere e proprie cerrete. Questi boschi sono ascrivibili all'alleanza fitosociologia *Orno-Ostryon*.

In questi boschi è comunque presente, anche se sporadico, il faggio. Altre specie rilevate sono l'acero, l'olmo, la rovere, la roverella, il pioppo tremolo, il sorbo, il salicone, il ciavardello, il castagno, il nocciolo ed il biancospino. Sono stati rilevati, anche se sporadici, il leccio ed il carpino bianco.

La descrizione dei dati dendrometrici si basa sull'esecuzione di 24 aree di saggio a raggio fisso (12 m) e 2 aree relascopiche (banda 2).

Figura 21 – Distribuzione diametrica nelle fustaie di cerro per specie

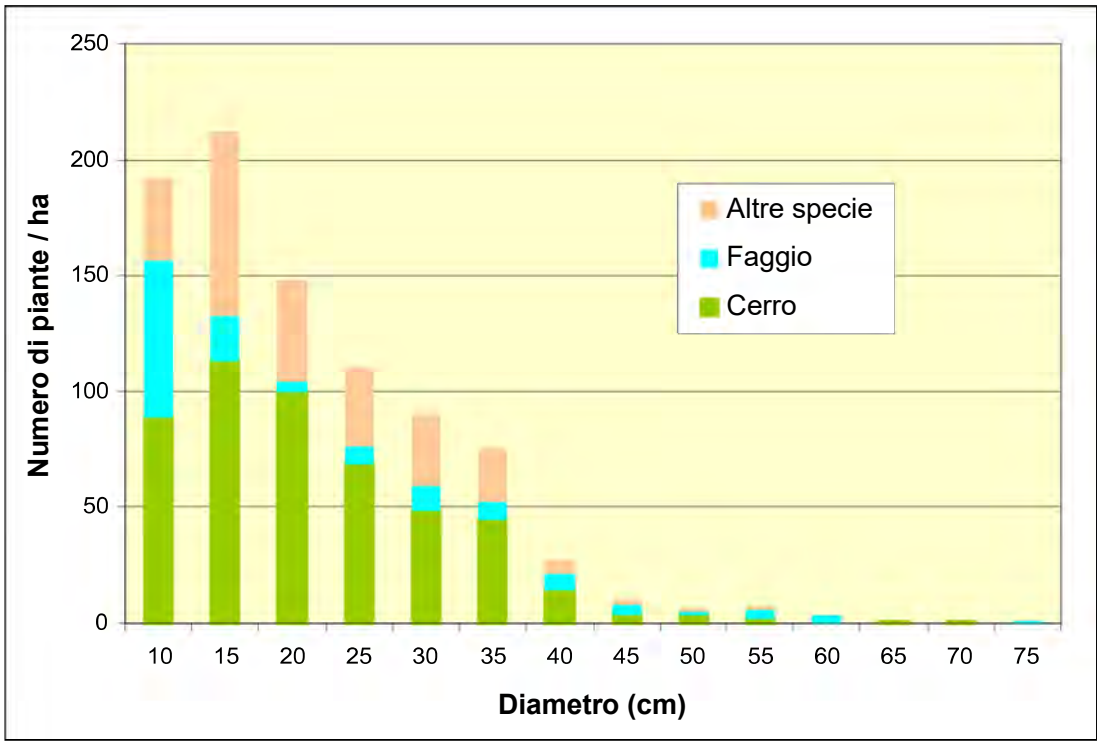

Per la stima della provvigione è stata adottata la formula: V = G x H x f , dove G è l'area basimetrica ad ettaro (per ogni diametro) desunta dalle aree di saggio tradizionali o dalle aree relascopiche, H è l'altezza da curva ipsometrica per classe di diametro ed f è il coefficiente di forma. Sono state esaminate a tal fine tavole di cubatura per le fustaie di cerro dell'Appennino centromeridionale.

Comune di Acerno n.prot. 0010562 del 16-12-2024

Figura 22 - Curva ipsometrica della cerreta a fustaia.

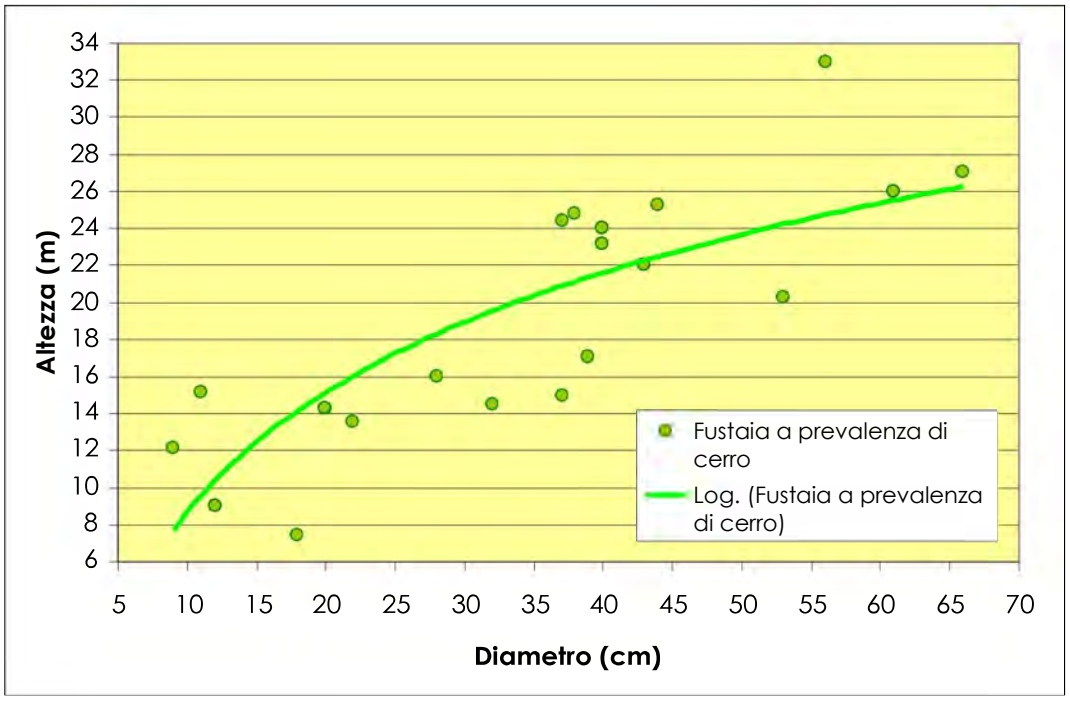

Tabella 37 – Coefficienti di forma desunti dalle fustaie di cerro

Diametro (cm)	Cerreta Cognole (Castellani) 210 oss.		Foresta umbra (Gualdi) 592 oss.		Gargano (Gualdi) 1204 oss.		Monti Cimini (Paganucci) 497 oss.	
	V (mc)	*f*	V (mc)	*f*	V (mc)	*f*	V (mc)	*f*
10	0,04	*0,48*	0,07	*0,76*	0,07	*0,78*	0,053	*0,45*
15	0,13	*0,51*	0,17	*0,68*	0,16	*0,67*	0,129	*0,49*
20	0,27	*0,52*	0,33	*0,64*	0,3	*0,63*	0,246	*0,52*
25	0,565	*0,66*	0,56	*0,64*	0,52	*0,62*	0,466	*0,53*
30	0,71	*0,54*	0,82	*0,60*	0,8	*0,62*	0,701	*0,55*
35	1,02	*0,52*	1,15	*0,59*	1,1	*0,59*	1,103	*0,55*
40	1,45	*0,55*	1,54	*0,58*	1,54	*0,60*	1,488	*0,56*
45	1,91	*0,53*	2,08	*0,61*	2,04	*0,61*	1,937	*0,58*
50	2,54	*0,58*	2,7	*0,62*	2,6	*0,61*	2,449	*0,59*
55			3,42	*0,63*	3,27	*0,62*	3,313	*0,58*
60			4,3	*0,65*	3,92	*0,62*	4,01	*0,59*
65							4,778	*0,60*
70							5,616	*0,61*
75							6,99	*0,59*
80							8,007	*0,59*

In considerazione del fatto che le cerrete derivano da cedui in evoluzione (spontanea o guidata) all'alto fusto, e che quindi le piante sono in prevalenza polloni, è stato adottato un coefficiente di forma dendrometrico unico, prudenziale, pari a 0,45.

Comune di Acerno n.prot. 0010562 del 16-12-2024

Tabella 38 – Principali parametri dendrometrici delle cerrete

Parametro (dati medi ad ettaro)	Fustaia	Ceduo in conversione
Numero di piante totale	884	537
Numero di polloni	29	209
Numero di piante da seme o affrancate	855	328
Numero di ceppaie	-	129
Area basimetrica (m^2)	33,1	17,6
Diametro medio di area basimetrica (cm)	22	20
Provvigione (m^3)	277	71
Età (anni)	46	32
Altezza media (m)	18,6	13,7
Altezza massima rilevata (m)	33	22

La provvigione complessiva e per particella della compresa è riportata più oltre nella Tabella 40. Altri parametri dendrometrici dettagliati per particella sono riportati nelle descrizioni particellari e nell'allegato di sintesi dei rilievi eseguiti (Tabella 51).

Di seguito si raffronta l'andamento della provvigione reale con la provvigione desunta dalla tavola alsometrica di una fustaia di cerro, a fertilità media, dell'Italia meridionale. Il raffronto ha valore indicativo, e non viene utilizzato per il calcolo della provvigione normale, poiché le cerrete di Acerno sono fustaie transitorie originate dal governo a ceduo. Inoltre nell'ambito delle cerrete di Acerno è stata riscontrata una certa variabilità della densità.

Figura 23 – Andamento della provvigione in una fustaia regolare di cerro (in verde) e nelle cerrete del piano (in rosso)

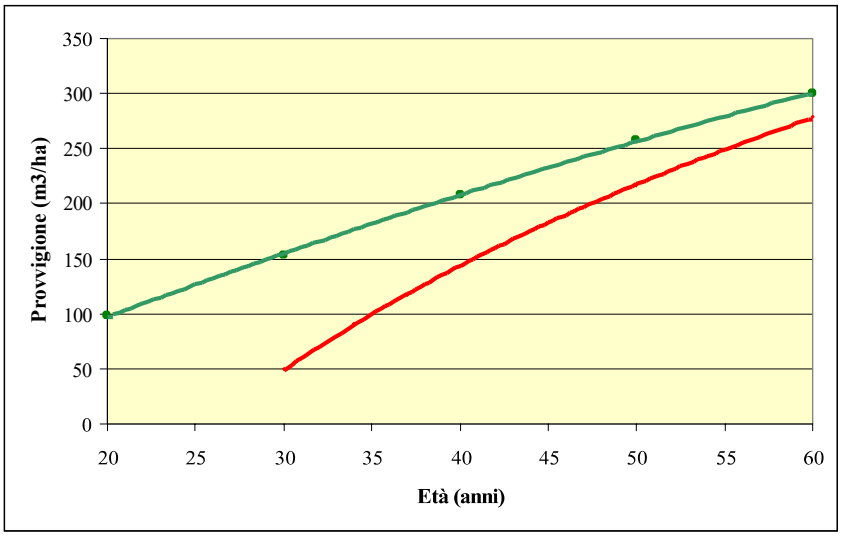

Comune di Acerno n.prot. 0010562 del 16-12-2024

Tabella 39 – Distribuzione delle cerrete in classi cronologiche

Classi cronologiche	Superficie (ha)
20-30	93
30-40	58
40-50	139,3
50-60	90,4
60-70	21,5
Totale	**402,2**

6.4.1 Obiettivi, interventi selvicolturali

Le superfici afferenti a questa compresa assommano a 402 ettari suddivisi in 15 particelle. Come detto si tratta in prevalenza di cedui invecchiati di cerro e orno-ostrieti già avviati naturalmente verso l'alto fusto. In questo contesto gli interventi previsti mirano ad assecondare il processo di conversione attraverso **tagli intercalari** di grado da debole a medio finalizzati alla selezione dei polloni migliori e/o alla selezione delle piante d'alto fusto con le migliori caratteristiche. Non sono previsti tagli di utilizzazione. Il tasso di prelievo previsto per questi interventi è compreso tra il 20% laddove la struttura del popolamento è già considerabile una fustaia ancorché siano presenti rare ceppaie su cui selezionare i polloni ed il 30% laddove la struttura del ceduo è ancora ben apprezzabile e sia necessaria una più significativa selezione dei polloni.

Di seguito si riportano il calcolo della ripresa ed il saldo della provvigione. La ripresa ed il saldo della provvigione sono stati calcolati mediante i seguenti passaggi, per ogni particella:

- calcolo, a partire dalla superficie lorda, della superficie boscata e della superficie utilizzabile;
- calcolo della provvigione attuale lorda e utilizzabile applicando la provvigione unitaria media alla superficie boscata e alla superficie utilizzabile;
- calcolo della provvigione lorda e utilizzabile al momento del taglio al lordo dell'incremento maturato dalla data dell'inventario (provvigione attuale lorda e utilizzabile implementata dell'incremento legnoso maturato tra l'anno dell'inventario e l'anno di taglio);
- calcolo della ripresa applicando un tasso di prelievo, secondo il tipo di intervento, alla provvigione utilizzabile all'anno di taglio;
- calcolo dell'incremento maturato a fine piano dalla provvigione residua dopo il taglio;

Comune di Acerno n.prot. 0010562 del 16-12-2024

- calcolo della differenza fra provvigione a fine piano e provvigione attuale.

Tabella 40 – Calcolo della provvigione, della ripresa e del saldo per la classe C

Particella	Classe cronologica	Superficie lorda (ha)	Superficie boscata (ha)	Superficie utilizzabile (ha)	Intervento	Anno di taglio	Provvigione lorda attuale (ha)	Ripresa (m^3)	Provvigione a fine piano (m^3)	Saldo provvigione legnosa (m^3)
76	40-50	21,9	20,8	14,24	DC	2024	6146,6	1696,0	6564,5	417,9
83	40-50	23,3	22,1	18,64	DC	2022	5533,4	1773,6	5554,8	21,4
84	50-60	26,7	25,4	21,36	DC	2017	4885,9	1346,9	4909,7	23,8
85	40-50	19,6	18,6	13,72	DC	2021	4640,0	1262,8	4855,8	215,9
101	20-30	48,5	46,1	24,25	DC	2019	9451,4	1729,1	10697,4	1246,0
104A	30-40	16,0	15,2	12,00	DC	2024	1772,3	564,1	1817,7	45,4
118	30-40	33,2	31,5	26,56	DC	2019	2520,0	739,0	2530,0	10,0
156	40-50	21,2	20,1	14,84	DC	2018	4893,3	1219,9	5119,7	226,3
157	40-50	15,8	15,0	11,06	DC	2023	3076,2	887,8	3219,7	143,5
163	30-40	8,8	8,4	6,16	DC	2024	847,8	250,7	888,7	40,9
33	50-60	20,0	19,0	16,00			7344,1		9869,8	2525,7
34	50-60	43,7	41,5	34,96			12002,6		16130,5	4127,9
107	40-50	35,7	33,9	21,42			4137,5		9795,0	5657,5
112	20-30	44,5	42,3	35,60			2083,7		2800,3	716,6
156	40-50	1,8	1,7	1,44			85,0		114,2	29,2
165	60-70	21,5	20,4	15,05			5037,8		6770,4	1732,6
Totale		**402,2**	**382,0**	**287,3**			**74.458**		**91.638**	**17.181**

DC Diradamento e conversione Tasso di ripresa 30%

Per maggiori dettagli si rimanda alle schede di descrizione particellare ed al piano dei tagli.

6.4.2 Boschi di protezione diretta compresa C

Con il PGF, la scelta pianificatoria è stata di non formare una compresa dei boschi di protezione, non avendo individuato significative superfici forestali con necessità di protezione idrogeologica. I boschi di protezione sono stati inseriti all'interno delle normali comprese e dettagliati nelle descrizioni particellari. Nell'ambito della compresa C sono state individuate superfici forestali che per la loro localizzazione hanno una funzione di protezione diretta nei confronti della viabilità, e che assommano a circa 47,50 ettari suddivisi in 3 particelle (34, 112, 118). Prevalentemente si tratta di una fascia di rispetto a monte della viabilità (strada per il Piano del Gaudo e per Valle Bona) con una profondità di 50 metri planimetrici.

Comune di Acerno n.prot. 0010562 del 16-12-2024

La pendenza del versante, la presenza di creste rocciose sommitali ed il passaggio localizzato del fuoco hanno consigliato di destinare alla protezione diretta l'intera particella.

Le superfici destinate alla protezione diretta saranno assoggettate a prescrizioni particolari per le utilizzazioni volte essenzialmente a mantenere e/o accrescere la funzione di protezione diretta delle infrastrutture e dei versanti (riduzione dell'impatto erosivo delle precipitazioni, protezione dal rotolamento massi, consolidamento del suolo, ecc.):

- I boschi di protezione dovranno essere utilizzati secondo criteri di taglio a scelta colturale escludendo quindi la ceduazione.
- Il governo futuro di questi popolamenti dovrà essere a fustaia, orientato verso una struttura disetanea per gruppi.
- Dovrà prevedersi il mantenimento di un numero minimo di 400 fusti ad ettaro, ripartiti in più fasce di diametro e distribuiti secondo una struttura verticale pluriplana.
- Dovrà evitarsi di creare aperture troppo lunghe (massimo 20 m) lungo la massima pendenza, suscettibili di favorire i movimenti franosi ed il rotolamento di massi.

Nella tabella seguente si riporta il dettaglio delle particelle sulle quali sono state individuate superfici da gestire a protezione diretta.

Tabella 41 – Dettaglio delle superfici forestali a protezione diretta

Particella	Superficie lorda (ha)	Superficie a protezione diretta	
	(ha)	(ha)	*%*
34	43,7	8,4	*19*
112	44,5	5,8	*13*
118	33,2	33,2	*100*
Totale	**121,4**	**47,5**	***39***

Comune di Acerno n.prot. 0010562 del 16-12-2024

6.4.3 Piano dei tagli Classe C

Si prevede di intervenire su circa 126,63 ettari con una ripresa di circa 8.904 m^3.

Tabella 42 - Piano dei tagli Classe C

Anno di taglio	Particella	Superficie lorda (ha)	Superficie boscata (ha)	Superficie netta di intervento (ha)	Intervento	Provvigione unitaria attuale (m3/ha)	Provvigione lorda attuale (m3)	Ripresa unitaria (m3/ha)	Ripresa (m3)
2024	101	48,5	46,1	24,25	DC	205	9.451	71	1.729
2024	85	19,6	18,6	13,72	DC	249	4.640	92	1.263
Totale 2024		**68,1**	**64,7**	**37,97**			**14.091**		**2.992**
2025	118*	33,2	31,5	26,56	DC	80	2.520	28	739
2025	83	23,3	22,1	18,64	DC	250	5.533	95	1.774
Totale 2025		**56,5**	**53,6**	**45,2**			**8.053**		**2.513**
2026	163	8,8	8,4	6,16	DC	101	848	41	251
2026	76	21,9	20,8	14,24	DC	296	6.147	119	1.696
Totale 2026		**30,7**	**29,2**	**20,4**			**6.995**		**1.947**
2027	104A	16	15,2	12	DC	117	1.772	47	564
2027	157	15,8	15	11,06	DC	205	3.076	80	888
Totale 2027		**31,8**	**30,2**	**23,06**			**4.848**		**1.452**
TOTALE		**187,1**	**177,7**	**126,63**			**33.987**		**8.904**

DC	Diradamento e convenzione	*	Presenza boschi di protezione

Tabella 43 - Sintesi del Piano dei tagli compresa C

Anno di taglio	Superficie percorsa (ha)		Ripresa (m^3)	
2024	37,97	29,98	2.992	33,60
2025	45,20	35,69	2.513	28,22
2026	20,40	16,11	1.947	21,87
2027	23,06	18,21	1.452	16,31
TOTALE	126,63	100,00	8.904	100,00

Comune di Acerno n.prot. 0010562 del 16-12-2024

6.5 Classe D – Rimboschimenti

Non sono previsti interventi nel quadriennio di traslazione

Comune di Acerno n.prot. 0010562 del 16-12-2024

6 DATI COMUNI A DIVERSE COMPRESE SU FORMAZIONI LOCALIZZATE E SPECIE DI PARTICOLARE RILEVANZA AMBIENTALE

La vegetazione forestale è costituita essenzialmente da faggete, che, alle quote inferiori e nelle esposizioni più calde e asciutte sono sostituite dai querceti (cerrete ed orno-querceti). Altre categorie forestali sono presenti su superfici modeste e generalmente localizzate in contesti particolari stazioni (consorzi pionieri o stazioni di impluvio per l'alneto).

7.1.1 Formazioni ad acero e ontano

Negli impluvi e su versante – come popolamenti pionieri su pascoli abbandonati e nelle tagliate, sono presenti formazioni a prevalenza di acero (*Acer pseodoplatanus* e *Acer gr. opalus*) e ontano (*Alnus cordata*). Sono popolamenti giovani in cui prevalgono decisamente le classi diametriche inferiori (10-15) con rari e localizzati esemplari di dimensioni significative.

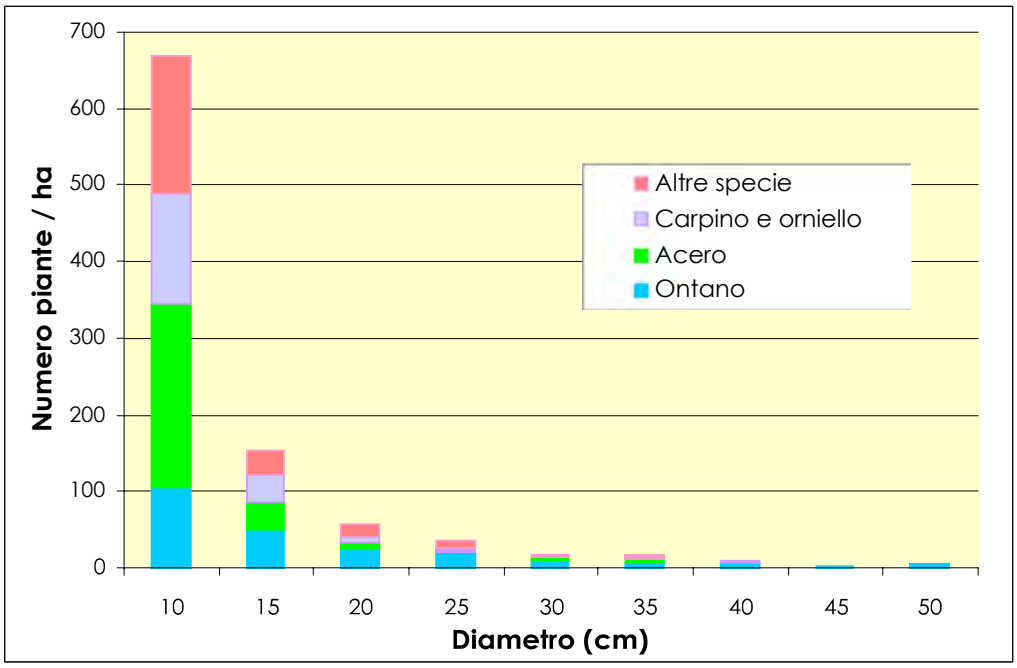

Figura 26 – Distribuzione diametrica nei popolamenti a prevalenza di acero e ontano

7.1.2 Specie forestali di particolare rilevanza ambientale

Di seguito si descrivono le specie di particolare rilevanza ambientale. Un elenco di singoli alberi da tutelare (con coordinate geografiche) è riportato in allegato.

Comune di Acerno n.prot. 0010562 del 16-12-2024

7.1.2.1 Abete bianco

L'abete bianco è specie relitta nel territorio comunale di Acerno. La sua presenza passata (è testimoniata da toponimi di alcune località (ad esempio Raia dell'abete). Come in altre zone delle Alpi e degli Appennini, l'abete ha subito la selezione negativa da parte dell'uomo a vantaggio del faggio. La presenza era tuttavia presumibilmente limitata alle stazioni a maggiore continentalità, ovvero nelle esposizioni più fredde ed alle quote maggiori. In base ai toponimi si potrebbe circoscrivere la presenza originale ai versanti del monte Polveracchio al di sopra dei 1200 m di quota.

Il piano di assestamento di primo impianto citava due esemplari con caratteristiche di alberi monumentali in località Raia dell'Abete, due esemplari in località Fornetto di Vitociccio (con rinnovazione) ed un gruppo di giovani esemplari sotto copertura in località Tana dei Lupi. Il piano del 1996 non confermava la presenza di abeti nelle predette località, riscontrando invece una ventina di individui in località Costa pendente; in questo caso si trattava però di esemplari messi a dimora. I rilievi del presente piano hanno individuato un solo esemplare, presumibilmente autoctono (si trova a valle della località Vitociccio), in località valle Cerosa.



Foto 4 – Abete bianco (diametro a petto d'uomo pari a 34 cm) - particella 99 "Fontana Ceraso"

Comune di Acerno n.prot. 0010562 del 16-12-2024

7.1.2.2 Betulla

La betulla è nella zona specie relitta, per condizioni climatiche non particolarmente favorevoli a questa specie, prossima ai limiti meridionali del suo areale. La specie è presente per lo più con individui singoli sparsi nelle faggete delle località Vallebona e Coste del Polveracchio.

Trattandosi di specie relitta la betulla ove presente andrà integralmente riservata dal taglio indipendentemente dalle caratteristiche dimensionali e stato vegetativo.

7.1.2.3 Tasso

Il tasso appartiene ad un gruppo di specie sempreverdi relitte – arboree ed arbustive - dell'era terziaria più o meno termofile, ma esigenti una certa umidità atmosferica. La tolleranza dell'ombra consente al tasso, al pari dell'agrifoglio, di formare uno strato dominato, più o meno rado – nelle faggete. Il tasso necessita di suoli freschi, anche superficiali. Ad Acerno il tasso appare sporadico. Questa specie ha probabilmente subito, come altrove, una selezione negativa da parte dell'uomo. L'interesse economico della specie è trascurabile, mentre è notevole l'importanza naturalistica.

Foto 5 - Tasso isolato su roccia - particella 99 "Fontana Ceraso"

Comune di Acerno n.prot. 0010562 del 16-12-2024

7.2 Prescrizioni generali per gli interventi

Ove non diversamente specificato dal piano dei tagli di ogni singola compresa, trovano applicazione le vigenti norme in materia di gestione ed utilizzazione forestale, ed in particolare agli allegati della legge regionale 11/96 e s.m.i..

7.2.1 Tutela delle specie rare e sporadiche e di particolare valenza ambientale

In tutti i tipi di intervento è vietato tagliare esemplari di tasso, agrifoglio, abete bianco e betulla, indipendentemente dalle condizioni fitosanitarie. L'abete bianco e la betulla, in quanto specie relitte nel territorio di Acerno, devono per contro essere favorite, eliminando le piante concorrenti.

Nell'ambito delle sole fustaie di faggio, per aumentare la biodiversità vanno rilasciati, gli esemplari di quercia, acero e sorbo, in ragione, ove presenti, di almeno dieci esemplari per ettaro, privilegiando gli esemplari di maggiori dimensioni.

7.2.2 Tutela di grandi alberi morti o deperienti

In tutte le fustaie saranno rilasciati – a tempo indefinito - per biodiversità ed in particolare come sito di rifugio, nidificazione e alimentazione per la fauna, almeno cinque esemplari – ove presenti - ad ettaro di piante morte o morienti di qualsiasi specie, dando priorità nella scelta alle piante aventi diametro superiore a 40 cm.

Comune di Acerno n.prot. 0010562 del 16-12-2024

7 RIEPILOGO DEL PIANO DEI TAGLI PER IL QUADRIENNIO

Complessivamente nel periodo di validità del Piano si prevedeva una ripresa pari a circa 235.929 m^3 ovvero mediamente 23.500 m^3 per ogni anno. Mediamente le superfici nette annuali di intervento assommavano a 160 ettari, rappresentando un significativo incremento rispetto alla media annua degli ultimi 15 anni di gestione.

La ripresa complessiva di Piano è stata mantenuta al di sotto dell'incremento legnoso previsto con un saldo positivo della massa legnosa a fine decennio pari a circa 279.329 m^3 con una ripresa presunta di 235.929 m^3.

Tabella 47 – Riepilogo del piano dei tagli nel decennio di validità

ANNO	COMPRESA								TOTALE	
	A		B		C		D			
	(ettari)	(m^3)	(ettari)	(m^3)	(ettari)	(m^3)	(ettari)	(m^3)	(ettari)	(m^3)
2015	162,37	21.703					23,58	4.725	**185,95**	**26.428**
2016	93,91	14.209					17,58	3.628	**111,49**	**17.837**
2017	120,03	16.106	9,45	1.410	21,36	1.347			**150,84**	**18.862**
2018	118,10	14.218	64,52	8.549	14,84	1.220			**197,46**	**23.987**
2019	117,56	17.788	20,10	2.234	50,81	2.468			**188,47**	**22.490**
2020	134,74	20.665	38,87	5.854					**173,61**	**26.519**
2021	122,76	20.564	17,55	3.318	13,72	1.263			**154,03**	**25.145**
2022	97,03	15.807	27,44	4.977	18,64	1.774			**143,11**	**22.558**
2023	94,44	17.149	72,55	15.423	11,06	888			**178,05**	**33.460**
2024	67,86	11.152	24,50	4.980	32,40	2.511			**124,75**	**18.642**
Totale	**1.128,78**	**169.361**	**274,98**	**46.744**	**162,83**	**11.470**	**41,16**	**8.354**	**1.607,74**	**235.929**

Con la traslazione della validità della vigenza del PGF le superfici oggetto di intervento sono le seguenti:

ANNO	COMPRESA						TOTALE	
	A		B		C			
	(ettari)	(m^3)	(ettari)	(m^3)	(ettari)	(m^3)	(ettari)	(m^3)
2024	25,55	69	64,48	8.097	37,97	2.992	128,00	11.158
2025	27,84	105	15,00	2.622	45,20	4.829	88,04	7.556
2026	18,45	42	24,50	4.980	20,40	5.520	63,35	10.542
2027	24,31	47	15,23	3.533	23,06	3.294	62,60	6.874
Totale	**96,15**	**263**	**119,21**	**19.232**	**126,63**	**16.635**	**341,99**	**36.130**

Comune di Acerno n.prot. 0010562 del 16-12-2024

8 INTERVENTI SULLA VIABILITÀ

In accordo con l'amministrazione comunale le scelte pianificatorie per quanto riguarda gli interventi di sistemazione idraulico forestale sono orientate prevalentemente alla manutenzione ordinaria e straordinaria della viabilità silvopastorale esistente. A integrazione della rete di piste esistenti è proposta inoltre l'apertura di tre nuovi tracciati.

8.1 Manutenzione e ripristino di tracciati esistenti

La manutenzione della viabilità silvopastorale è un tema particolarmente importante per una buona gestione forestale ma che, normalmente, non viene considerato. In particolare nel corso dei rilievi sono state censite le necessità di intervento sulle piste a servizio dei boschi.

In generale si è evidenziata una situazione di scarsa manutenzione eccezion fatta per quei tratti che vengono mantenuti dai proprietari o conduttori dei fondi investiti a castagneto da frutto. Per quanto riguarda la manutenzione ordinaria le necessità di intervento riguardano prevalentemente la sistemazione del fondo con spianamenti e ricarichi localizzati di materiale a riempimento degli avvallamenti. Questi interventi debbono essere eseguiti con regolarità sull'intero patrimonio di viabilità silvopastorale comunale e non vengono qui dettagliati rimandando alla descrizione particellare dove sono meglio descritte le necessità manutentive ordinarie per ciascuna particella.

Gli interventi di manutenzione straordinaria riguardano invece:

- taglio della vegetazione invadente;
- posa in opera di canalette trasversali per lo sgrondo delle acque che divagando liberamente sul piano viabile determinano fenomeni accentuati di erosione che in alcuni casi comportano l'inutilizzabilità del tracciato;
- ripristino localizzato di zone di scarpata in erosione mediante risezionamento e/o realizzazione di piccole opere di ingegneria naturalistica (palificata in legname o scogliera);
- sistemazione del fondo con recupero della sezione mediante spianamento e riporto del materiale di scavo.

Nel seguito vengono descritti i 17 interventi ritenuti prioritari per l'applicazione del Piano. Per la puntuale localizzazione si veda la cartografia di Piano.

Comune di Acerno n.prot. 0010562 del 16-12-2024

Tracciato Bardiglia – particella 50

Si tratta di eseguire una manutenzione straordinaria dell'intero tracciato la cui opera principale consiste nella sistemazione di una frana verificatasi in prossimità dell'attraversamento del rio. Qui sarà necessario provvedere alla costruzione di opere in massi al fine di dare sostegno alle scarpate e consentire l'attraversamento del rio con un'opera in massi cementati sagomata a corda molle. Sarà anche necessario ricostruire un attraversamento in massi in prossimità della presa dell'acquedotto sulla particella 63.

Lungo il tratto compreso tra la località Bardiglia e l'area franata sarà infine necessario prevedere la costruzione di canalette trasversali (circa 15) per lo sgrondo delle acque.

L'intervento dovrà essere oggetto di apposita progettazione.

Complessivamente l'importo dell'intervento è stimabile in 100.000 euro ogni onere incluso.

Tracciato Bardiglia – Torricelle nel tratto attraversante la particella 165

La pendenza della pista ed il divagare incontrollato delle acque ha provocato fenomeni di erosione incanalata con conseguente dissesto della pista. Si dovrà quindi provvedere al ripristino del sedime con spianamento e regolarizzazione dei tratti in erosione e posa in opera di canalette trasversali per prevenire il ripetersi dell'erosione. Complessivamente il tratto su cui intervenire ha uno sviluppo di 500 m.

Il costo prevedibile dell'intervento è di 6.000 euro ogni onere incluso.

Tracciati di Valle Bona nei tratti attraversanti le particelle 4A, 4B, 5A, 5B e 6A

Il tracciato di valle presenta una sezione ridotta che localmente risulta invasa dalla vegetazione e da massi rotolati dal versante. Inoltre in corrispondenza del confine tra le particelle 4B e 5A è presente un ristagno di acqua che attualmente impedisce il transito ai mezzi per l'esbosco. Lungo l'intero tracciato si dovrà quindi provvedere al ripristino della sezione originaria mediante il taglio della vegetazione invadente e lo spianamento e regolarizzazione del sedime. Per quanto riguarda il ristagno di acqua dovrà essere opportunamente fugato con un canale di scolo intasato con pietrame al fine di consentire il drenaggio delle acque. Pare altresì opportuna la posa in opera di canalette trasversali nel primo tratto in cui la pendenza del tracciato è maggiore.

Lo sviluppo complessivo del tratto da manutenere assomma a 2 km con una spesa complessiva stimata in 6.000 ogni onere incluso.

Il tracciato di monte presenta invece locali tratti con vegetazione invadente ed un fenomeno di erosione incanalata in prossimità del confine tra le particelle 4B e 5B.

Comune di Acerno n.prot. 0010562 del 16-12-2024

Foto 6 – Erosione incanalata sulla pista a servizio delle particelle 4B e 5B

Si dovrà quindi procedere al taglio della vegetazione invadente per assicurare la percorribilità della pista e risanare l'erosione mediante risezionamento e la posa in opera di due canalette trasversali per fugare le acque dal corpo della pista.

L'importo complessivo della manutenzione è stimabile in 4.000 euro ogni onere incluso.

Tracciato Croci di Acerno – Mercatello (part. 119, 120, 121, 122, 123, 124,125, 126, 153, 127, 128, 154, 155, 129)

La pista si presenta in discrete condizioni manutentive ma presenta una locale erosione incanalate su un tratto di circa 100 m ed una ostruzione della carreggiata a causa dell'erosione della scarpata di monte. Si dovrà quindi provvedere al risanamento mediante il risezionamento localizzato del tracciato. Complessivamente è stimabile un costo onnicomprensivo di 4.000 euro.

Tracciato attraversante le particelle 141 e 138B in prossimità della strada provinciale

Il tracciato nella parte iniziale presenta un franamento della scarpata di valle attualmente sistemata con una palizzata in legname che non presenta sufficienti garanzie di consolidamento della scarpata soprattutto in considerazione del possibile impiego dei mezzi di esbosco. L'area potrà essere sistemata con la realizzazione di una palificata in legname a

Comune di Acerno n.prot. 0010562 del 16-12-2024

doppia parete su un o sviluppo di circa 10 m. Complessivamente il costo dell'intervento è stimato in euro 8.000 onnicomprensivi.

Tracciato attraversante le particelle 151A, 151B, 149A e 149B

Il tracciato che si diparte dalla strada Provinciale è attualmente inutilizzabile a causa dell'invasione da parte della vegetazione e del materiale lapideo eroso dalle scarpate. Si dovrà quindi provvedere alla riapertura dell'intero tracciato con il taglio della vegetazione ed il risezionamento per il recupero delle dimensioni originarie della pista. Oltre a questo nel primo tratto dovranno essere poste in opera canalette trasversali (circa 20) per lo sgrondo delle acque. Complessivamente la lunghezza del tracciato è pari a 2 km ed il costo dell'intervento è stimabile in 20.000 ogni onere incluso.

Tracciato attraversante la particella 149A nella parte di basso versante

Il tracciato pur se in discrete condizioni manutentive presenta la necessità di posa in opera di canalette trasversali in ragione dei tratti a pendenza elevata (superiore al 15%) che predispongono all'innesco di fenomeni di erosione incanalata. Il tratto su cui intervenire ha uno sviluppo di circa 700 su cui saranno da prevedersi circa 15 canalette trasversali con una spesa di circa 5.000 ogni onere incluso.

Tracciato Toppa Castello nel tratto attraversante le particelle 105, 103

Il tracciato necessita nel tratto in corrispondenza della particella 105 presenta un rettifilo in salita con significative incisioni da erosione incanalata a causa del mancato scarico delle acque nella cunetta longitudinale presente. Inoltre il sedime in corrispondenza della particella 103 presenta altresì disconnessioni causate dal ruscellamento delle acque e dall'erosione delle scarpate. Il tracciato andrà quindi, nel tratto indicato, sistemato con spianamento e regolarizzazione del fondo dei tratti in erosione e successiva posa in opera di canalette trasversali (circa 10) per lo sgrondo delle acque. Lo sviluppo delle zone da sistemare è pari a circa 900 m suddivisi in due tratti (vedasi cartografia di Piano). Complessivamente il costo onnicomprensivo dei lavori è stimato in 8.000 euro.

Tracciato attraversante particelle 144A, 144B

Circa a metà versante delle particelle 144A e B è presente un tracciato trattorabile di servizio ai boschi e all'elettrodotto. Il tracciato si presenta in più punti invaso da vegetazione arbustiva e con ammassi terrosi derivanti dall'erosione delle scarpate che ingombrano la carreggiata rendendo il tracciato inutilizzabile. L'intervento manutentivo dovrà prevedere il ripristino della sezione originaria con l'eliminazione della vegetazione invadente lo spianamento ed il

Comune di Acerno n.prot. 0010562 del 16-12-2024

ricarico del tracciato per assicurarne la percorribilità. Nel tratto iniziale in località Casa Isca si dovranno posare in opera opportune canalette trasversali (circa 10) per sgrondare le acque dal sedime. Complessivamente lo sviluppo dell'intervento assomma a 1,5 km. Il costo onnicomprensivo dell'intervento è stimato in 6.000 euro.

Tracciato Cerasuolo (part. 141, 142, 140, 162, 133, 191, 190)

Il tracciato riveste una particolare importanza per la gestione dei cedui e del rimboschimento oltre che per la gestione dei castagneti della zona. Nel primo tratto a partire dalla strada Provinciale la pista guadagna quota con pendenze superiori dal 10% che predispongono a fenomeni di erosione e dissesto del tracciato che si manifestano con erosioni incanalate, gradini e buche nel sedime. In questa prima parte si dovrà quindi provvedere allo spianamento e ricarico delle zone ammalorate con posa in opera, ove necessario, di canalette trasversali (circa 20).

Lo sviluppo del tratto da mantenere assomma a 2,4 km. Il costo onnicomprensivo dell'intervento è stimato in euro 10.000 euro.

Tracciato attraversante particella 142

Il tracciato presenta un tratto in salita di circa 300 con erosione incanalata molto forte che ha determinato il formarsi di solchi con altezza di 50-80 cm che comportano l'inutilizzabilità da parte dei mezzi di esbosco. Questo tratto andrà quindi ripristinato mediante spianamento e ricarico del fondo e posa in opera di canalette trasversali per lo sgrondo delle acque. Il costo onnicomprensivo è stimato in euro 5.000.

Tracciato Croci di Acerno – Costa Monacesi (part. 117, 118)

Il tracciato presenta dissesti dovuti all'erosione incanalata che rendono difficoltosa la percorribilità. Considerato che la pista può avere un ruolo importante nelle operazioni di estinzione incendi è fondamentale mantenerla in efficienza. Si dovrà quindi provvedere alla sistemazione con spianamento e regolarizzazione del fondo e successiva posa in opera di canalette trasversali (circa 10). Lo sviluppo complessivo del tracciato da mantenere è pari a 1.700 metri. Il costo onnicomprensivo dell'intervento è stimato in euro 5.000.

Tracciato attraversante la particella 136A a monte

La particella è attraversata da un tracciato che si dirama in due direzioni. Il ramo che si dirama verso monte si presenta completamente invaso dalla vegetazione che ne impedisce l'impiego da parte dei mezzi esbosco. Sono anche presenti locali dissesti del sedime della

Comune di Acerno n.prot. 0010562 del 16-12-2024

pista. L'intervento prevede quindi il taglio della vegetazione e la regolarizzazione del fondo sull'intero sviluppo del tracciato che è pari a 600 metri.

Il costo onnicomprensivo dell'intervento è stimato in euro 4.000.

Tracciato attraversante la particella 103 a valle

Il tracciato presenta dissesti dovuti all'erosione incanalata che rendono difficoltosa la percorribilità, per cui l'intervento manutentivo dovrà prevedere la costruzione di piccole briglie in legno e pietrame (vedasi la cartografia di Piano) completate da opere di attraversamento in massi cementati sagomate a cordamolle. Inoltre, si dovrà prevedere il ripristino della sezione originaria con l'eliminazione della vegetazione invadente lo spianamento ed il ricarico del tracciato per assicurarne la percorribilità.

Il costo onnicomprensivo dell'intervento è stimato in euro 12.000.

Tracciato attraversante il confine tra particella 106 e 107

La pendenza della pista ed il divagare incontrollato delle acque ha provocato fenomeni di erosione incanalata con conseguente dissesto della pista. Si dovrà quindi provvedere al ripristino del sedime con spianamento e regolarizzazione dei tratti in erosione e posa in opera di canalette trasversali (circa 15) per prevenire il ripetersi dell'erosione. Complessivamente il tratto su cui intervenire ha uno sviluppo di 718 m.

Foto 7– Vista della pista oggetto di manutenzione sulle particelle 106 e 107; sullo sfondo vegetazione invadente e massi rotolati sulla pista.

Comune di Acerno n.prot. 0010562 del 16-12-2024

Il costo onnicomprensivo dell'intervento è stimato in euro 8.000.

Tracciato attraversante la particella 103 a monte

Il tracciato si presenta in più punti invaso da vegetazione arbustiva e con ammassi terrosi derivanti dall'erosione delle scarpate che ingombrano la carreggiata rendendo il tracciato inutilizzabile. L'intervento manutentivo dovrà prevedere il ripristino della sezione originaria con l'eliminazione della vegetazione invadente lo spianamento ed il ricarico del tracciato per assicurarne la percorribilità. L'intervento prevede quindi il taglio della vegetazione per un tratto di 350 m e la regolarizzazione del fondo sull'intero sviluppo del tracciato che è pari a 1.105 metri.

Il costo onnicomprensivo dell'intervento è stimato in euro 5.000.

Gli interventi descritti vengono riepilogati nella tabella che segue con l'anno entro il quale sarà necessario intervenire. Poiché gli interventi sono collegati agli interventi di taglio boschivo è proponibile che sia la ditta assegnataria del lotto a farsi carico degli interventi stornando il costo del lavoro dal valore del lotto boschivo. Solo nel caso dell'intervento sulla pista a servizio della particella 50 il cui ammontare è stimato i 100.000 euro sarà opportuno ricercare eventuali finanziamenti per la sistemazione.

Tabella 48 – Riepilogo degli interventi di manutenzione straordinaria sulla viabilità silvopastorale

Tracciato	Spianamento e regolarizzazione del sedime m	Costruzione cunette trasversali n.	Taglio vegetazione m	Sistemazione erosione incanalata m	Sistemazione frana	Costruzione attraversamento impluvio	Consolidamento scarpate	Anno entro cui intervenire	Necessità di progettazione	Costo onnicomprensivo euro
Bardiglia – particella 50		15			X	X		2016	sì	100.000
Bardiglia – Torricelle – particella 165	X	X								6.000
Valle Bona nei tratti attraversanti le particelle 4A, 4B, 5A, 5B e 6A tratto di valle	1.500	10	1.000					2015	no	6.000
Valle Bona nei tratti attraversanti le particelle 4A, 4B, 5A, 5B e 6A tratto di monte			200	10				2015	no	4.000

Comune di Acerno n.prot. 0010562 del 16-12-2024

Tracciato	Spianamento e regolarizzazione del sedime m	Costruzione cunette trasversali n.	Taglio vegetazione m	Sistemazione erosione incanalata m	Sistemazione frana	Costruzione attraversamento impluvio	Consolidamento scarpate	Anno entro cui intervenire	Necessità di progettazione	Costo onnicomprensivo euro
Croci di Acerno – Mercatello	50			100				2020	no	4.000
Attraversante le particelle 141 e 138B in prossimità della strada provinciale							**X**	2019	si	8.000
Attraversante le particelle 151A, 151B, 149A e 149B	2.000	20	1.500					2020	no	20.000
Attraversante la particella 149A nella parte di basso versante		15						2024	no	5.000
Toppa Castello nel tratto attraversante le particelle 105, 103	600	10		300				2018	no	8.000
Attraversante particelle 144A, 144B	1.500	10	1.000					2019	no	6.000
Cerasuolo	2.400	20						2016	no	10.000
Attraversante particella 142	300			200				2017	no	5.000
Croci di Acerno – Costa Monacesi	1.700	10	500					2019	no	5.000
attraversante la particella 136A a monte	600		600					2022	no	4.000
Attraversante la particella 103 a monte	1105		330						no	5.000
Attraversante la particella 103 a valle	446		100						no	12.000
Confine tra particella 106-107	718	12							no	8.000

9.2 Proposte di nuovi tracciati

Le proposte di nuova viabilità riguardano esclusivamente la compresa A. Si propongono 3 tracciati per uno sviluppo complessivo di 10,9 km. Due tracciati interessano le superfici a nord del Piano del Gaudo mentre il terzo tracciato interessa i versanti del Monte Polveracchio. I tracciati sono stati individuati a livello preliminare e tracciati in maniera da interessare le zone a minor pendenza dei versanti e cercando di mantenere una pendenza longitudinale del tracciato non superiore al 5% se non per brevi tratti.

Comune di Acerno n.prot. 0010562 del 16-12-2024

Le piste proposte saranno a fondo naturale con una larghezza di 3 metri e dovranno prevedere ove necessario la costruzione di opportune opere di sostegno realizzate con tecniche di ingegneria naturalistica (tipicamente scogliere in massi o palificate a doppia parete in legname durabile) e opere adeguate per gli attraversamenti degli impluvi (scogliere sagomate a corda molle con inserimento di tombone).

Nella tabella seguente si riportano i principali dati dei tracciati proposti.

Tabella 49 – Riepilogo della viabilità silvopastorale proposta

Tracciato	Località	Particelle interessate	Lunghezza km	Pendenza longitudinale media %	Importo stimato dell'opera onnicomprensivo euro
1	Fondo di pistola - Costa della Pescara	98, 9, 10, 11, 96, 15, 14, 13	3,9	5	250.000
2	Mancosa dei Filigatti - Serrotondo	35, 19, 20, 21	2,1	4	130.000
3	Coste del Polveracchio – Valle d'Orma	63, 64, 65, 66, 67, 68, 69, 70, 166	4,9	3	450.000
Totale			**10,9**		**830.000**

Comune di Acerno n.prot. 0010562 del 16-12-2024

9 Compresa E - Pascoli

9.1 Descrizione generale

La superficie del demanio comunale di Acerno allo stato attuale, classificabile come "Pascolo", è costituito da 409,50 ettari, anche se, ai fini della fida pascolo, gli ettari assegnati agli allevatori sono 1670,45 ettari.

La descrizione di cui sopra si riferisce, ad una parte del territorio compreso pascoli di crinale, di radure e di boschi, utilizzati prevalentemente d'estate quando, venuta meno la biomassa pabulare disponibile nelle zone di pianura, gli animali, si dirigono ovunque ci siano fonti di nutrimento. Comunque di tutta questa superficie, quella a pascolo vera e propria ricade nel "Piano del Gaudo" con una superficie pari a 61,90 ettari e zona "Torricelle" con una superficie pari a 15,50 ettari, in cui è auspicabile un piano di miglioramento.

Lo stato vegetativo di tale pianoro è costituito da materiale vulcanico giunto fin qui per trasporto eolico e da altro materiale proveniente dall'erosione dei versanti che lo sovrastano, grazie al quale è caratterizzato da una buona fertilità e permeabilità. La gran parte dei pascoli del demanio comunale sono ricchi di acque, per la presenza di numerose sorgenti ed inghiottitoi collegati tra loro attraverso reticoli idrici superficiali e profondi dovuti alla natura carsica del substrato calcareo.

I pascoli di pendice e di crinale sono costituiti per la maggior parte da aree sconnesse, con esposizione prevalente a sud, utilizzati da bovini estremamente rustici che sono in grado di utilizzare le essenze foraggere di questi scarni pascoli, originatesi proprio dall'eccessivo carico di bestiame, ma nonostante ciò devono rimanere a pascolo per tamponare tale eccessivo carico che graverebbe sul resto del demanio comunale. Per le date di alpeggio si è tenuto presente la L.R. n°11/96, Allegato C, articolo 46 comma 1, lettera a con successive modifiche disposte dalla L.R. N°16/2014, articolo 1 comma 100 lettera a. In considerazione delle condizioni climatiche e vegetazionali dei pascoli in questione, si è stabilito il periodo dell'alpeggio che va dal 15 giugno al 15 ottobre prorogabile, a seconda dell'andamento stagionale fino al 31 ottobre.

Comune di Acerno n.prot. 0010562 del 16-12-2024

In ogni caso, contrariamente a quanto avviene nei comuni limitrofi di Bagnoli Irpino e Montella dove il carico di bestiame è superiore alle disponibilità alimentari dei pascoli, ad Acerno l'allevamento brado è in continua flessione.

Ciò nonostante le superfici a pascolo risultano molto degradate in particolar modo quelle di crinale, caratterizzate da essenze foraggere di scarso valore alimentare, con presenza scarsa o nulla di leguminose e con presenza prevalente di matrice calcarea che ne esclude qualsiasi ipotesi di miglioramento.

Comunque anche l'unica zona definibile pascolo, ovvero quella di "Piano del Gaudo"e quello di "Torricelle", risultano fortemente degradati, invasi un po' dappertutto da *Pteridium aquilinum* e rovi, e quello che meraviglia è la scarsa presenza di leguminose. La cosa positiva è che in questa zona non vi è eccessiva presenza di matrice calcarea per cui una oculata e ponderata ipotesi di miglioramento è auspicabile e fattibile.

Foto 8– Pascolo di Piano del Gaudo.

Le modalità per l'attuazione del miglioramento del pascolo sono di seguito descritte grazie all'identificazione delle essenze foraggere presenti, utili per stabilire la biomassa pabulare e

Comune di Acerno n.prot. 0010562 del 16-12-2024

quantificare il relativo carico massimo di bestiame che a miglioramento effettuato potrà gravare sul "Piano del Gaudo" e di "Torricelle".

Da quanto fin qui esposto , alcuni fatti emergono ben evidenti: la buona potenzialità produttiva dei pascoli comunali di "Piano del Gaudo" e "Torricelle", il forte squilibrio tra graminacee e leguminose in tutto il comprensorio pascolivo e il disordine nelle forme di utilizzazione.

A miglioramento effettuato sarà indispensabile il rispetto di tutte le prescrizioni che saranno dettate: dall'osservanza della data di alpeggio, dal giusto carico di bestiame che sarà adeguato alla effettiva disponibilità della biomassa pabulare e dal pagamento di una congrua fida pascoli.

E' quest'ultimo un provvedimento molto importante: innanzitutto rendendo limitato e prezioso un bene tradizionalmente considerato inesauribile e assolutamente gratuito, lo si renderebbe più apprezzato e forse più rispettato, inoltre ciò servirà a ripagare almeno in parte, le spese sostenute per il miglioramento.

Un'adeguata fida è il giusto corrispettivo che un numero limitato di fruitori di un bene pubblico, gravato da uso civico, deve alla collettività, che ne è proprietaria e che, fino ad oggi, non ne ha tratto alcun vantaggio.

9.1.1 Modalità di utilizzazione

Nel Comune di Acerno il pascolo viene ancora esercitato attivamente, con bestiame sia di tipo bovino che caprino.

I bovini sono per la maggior parte di razza podolica pugliese, o italiana secondo alcuni autori (Buonadonna, 1973) sulle cui origini esistono diverse ipotesi. Esse sarebbero discendenti di quelle introdotte in Italia con la calata dei barbari alla fine dell'Impero Romano e probabilmente incrociatisi con i bovini longicorni di origine primigenia preesistente (Honsch, 1973).

Tra le caratteristiche della razza sono notevoli gli arti robusti e muscolosi con buoni appiombi e gli unghioni forti e resistenti che fanno di questi animali ottimi camminatori. Il garrese è sporgente, si ha perciò una certa inclinazione della linea dorso-lombare; la groppa è leggermente spiovente con cresta sacrale pronunciata.

Oltre che per la carne, gli animali sono allevati per la produzione di latte che viene lavorato sul posto con al realizzazione di prodotti tipici come la manteca e il caciocavallo.

Comune di Acerno n.prot. 0010562 del 16-12-2024

Per quanto riguarda caprini sono per la maggior parte di razza camosciata delle Alpi. È una razza caprina domestica di montagna, diffusa sull'arco alpino. Essa è a semplice attitudine, cioè destinata alla sola produzione di latte. La Camosciata delle Alpi è una capra di taglia medio-grande, robusta e forte, ben adattata alle condizioni climatiche e geografiche montane. La testa si presenta relativamente piccola e fine, con presenza di barba nei maschi; le orecchie sono lunghe e inclinate obliquamente in avanti. Le corna, lunghe e più o meno arcuate, possono essere presenti sia nei maschi che nelle femmine.

Il tronco di norma è ampio e robusto, con fasce muscolari ben sviluppate, atte a sostenere lo sforzo fisico della pascolatura su terreni ripidi e dissestati. Nelle femmine le mammelle sono due, di tipo piriforme e con capezzoli molto sviluppati.

Il nome di questa capra deriva dal fatto che il suo mantello ricorda la colorazione di quello del camoscio alpino: assume infatti colorazione fulva, con varie tonalità più o meno scure, con la presenza di una riga mulina di colore nero lungo la colonna vertebrale. Anche le estremità degli arti, gli unghielli e la caratteristica maschera facciale sono di colore nero. La pelle è sottile e si presenta pigmentata in nero.

Il pascolo viene esercitato su tutto il demanio comunale senza alcun limite di carico, di tempi e di superficie.

Oggi, non si può purtroppo disporre di dati di fida, perché il Comune non detiene più registri, né alcuna fida viene pagata per l'uso del pascolo. Allo stato attuale, da informazioni assunte presso il Comando dei Vigili e confermato dall'Ufficio Veterinario, il carico di bestiame presente sul territorio è di circa 300 capi bovini e 350 capi caprini. La fida pascolo, sempre da informazioni assunte presso il Comando dei Vigili di Acerno, non viene più pagata sia dagli allevatori che dai pastori. Bisogna comunque precisare che si tratta di dati probabilmente approssimati per difetto, data l'innata tendenza dei pastori e allevatori della zona a minimizzare il più possibile la reale entità dei greggi e delle mandrie.

Grosso modo si può considerare il territorio ripartito in cinque settori di utilizzazione "Piano del Gaudo","Torricelle", cedui misti, cerrete e altre zone minori.

Per quanto riguarda l'allevamento caprino i proprietari che ancora vi si dedicano sono due, con una dimensione media dei greggi di 150-200 capi.

Non si può dire che esistono zone esclusivamente dedicate al pascolo caprino, al contrario è una caratteristica di queste zone l'alternanza e in certi periodi la sovrapposizione del pascolo dei due tipi di animali sulle stesse aree.

Comune di Acerno n.prot. 0010562 del 16-12-2024

I caprini salgono ai pascoli montani molto presto, in aprile non appena comincia lo scioglimento della neve, e prima ancora che questo sia ultimato. Iniziano subito a pascolare i primi ricacci dell'erba nei piani, poi si spostano nelle aree denudate dei rilievi circostanti. I bovini iniziano ad arrivare da metà maggio e sostano principalmente nei piani.

Nel mese di luglio i caprini vengono allontanati dalle pendici, dove la qualità dell'erba sarebbe in questo periodo nociva, come dicono i pastori, e in tale zona subentra il pascolo bovino.

La maggior parte dei capi di caprini appare concentrata nell'ampia zona di nudi, ex coltivi e cedui del Comune.

La frequentazione di determinate zone e gli spostamenti degli animali, sono comunque influenzati dalla necessità di approvvigionamento idrico e dal regime delle sorgenti.

Nel complesso quindi, appare abbastanza difficile nel Comune di Acerno individuare linee di conduzione ben precise, a causa di una certa anarchia che si manifesta nel numero di capi immessi e nelle date di alpeggio.

Attualmente, gli animali insistono su tutto il territorio compresa la foresta, i crinali, i terreni nudi e i rimboschimenti.

9.1.2 La vegetazione

La vegetazione nei pascoli dei piani sembra essere ben inquadrabile nel LOLIETO-CINOSURETO, anche se le caratteristiche tipiche di questa formazione sono mascherate dall'azione del pascolo sistematicamente effettuato con carichi eccessivi e molto precocemente nella stagione primaverile.

Il rapporto tra leguminose e graminacee, infatti, è tutt'altro che equilibrato, risultando prevalenti nel cotico erboso quelle leguminose come *Medigaco lupulina e Trifolium* repens, che sono più resistenti al calpestamento e al morso degli animali, soprattutto dei caprini.

Le buone graminacee come *Cynosurus*, *Lolium*, *Dactylis*, *Phleum*, *Poa*, sono difficilmente riconoscibili e, nella maggior parte dei casi, non riescono a giungere a maturazione, a meno che non siano protette in qualche modo, come ad esempio, al riparo della massa fogliare di una specie spinosa.

Nelle zone più aride prevalgono invece specie a carattere nettamente xerofilo, indicative del costipamento, asfissia ed inacidimento degli strati superficiali del terreno, tra cui *Potentilla calabra*, *Tymus serpyllum*, *Hieracium pilosella*, e tra le graminacee, *Cynosurus echinatus*.

Comune di Acerno n.prot. 0010562 del 16-12-2024

Foto 9– Protezione delle specie foraggere dagli arbusti.

Buona parte della piana è caratterizzata da cattive condizioni di drenaggio e presenta elevate percentuali di ricoprimento di specie tipiche di luoghi umidi, tra cui *Rumex crispus*, *Deschampsia caespitosa*, alcune specie del genere *Mentha*, *Ranunculus*, *Carex*, *Juncus*.
Numerose è l'elenco delle specie di nessun valore foraggero, talora tossiche che si diffondono con caratteristiche di sempre maggiore invadenza a causa della scorretta forma di utilizzazione, la più evidente è data dai cardi (*Cirsium* e *Cardus*) e asfodelo (*Asphodelus microcarpus*).
Nei suoli più aridi e poveri sono presenti arbusti spinosi, tra cui la rosa canina e biancospino.
La diffusione delle specie spinose in genere, può essere vista come una conferma dello stato di sofferenza dell'ecosistema pascolo in seguito al sovraccarico, a cui il cotico erboso reagisce con la produzione di specie che tengano lontano il bestiame e al cui riparo le foraggere possano rifugiarsi e fruttificare.
Nelle piccole anse tra la strada che costeggia la base dei rilievi montuosi e ai confini con il bosco vegeta rigogliosa la felce (*Pteridium aquilinum*), con percentuali di ricoprimento elevatissimo, infestante tipica dei terreni freschi, profondi e tendenti all'acidità.

Comune di Acerno n.prot. 0010562 del 16-12-2024

Altra specie legata al substrato pure acido, ma più povero e arido è la ginestra (*Cytisus scoparius*), infatti la troviamo diffusa nei rilievi denudati. Il sambuco (*Sambucus ebulus*), invece, si propaga facilmente lungo i sentieri, ai margini col bosco accompagnata a volte anche dalla felce.

Si riporta di seguito l'elenco delle specie presenti nei due principali piani.

A. Piano del Gaudo e zone ecotonali

Superficie pascoliva: 61,90 ettari. Sporadica presenza della matrice calcarea.

- *Graminaceae*
  Anthoxanthum odoratum L.
  Agrostis canina L.
  Cynosurus cristatus L.
  Cynosurus echinatus L.
  Poa compressa L. Sp. Pl.
  Lolium multiflorum Lam.
  Lolium perenne L.
- *Leguminosae*
  Trifolium repens, L.
  Trifolium pratense L.
- *Compositae*
  Taraxacum officinale W.
  Carduus nutans L.
  Cirsium eriophorum L.
- *Rosaceae*
  Rosa canina L.
  Rubus glandulosus P.J.Muller
  Crataegus monogyna Jacq.
- *Rubiaceae*
  Galium lucidum Allum.
  Galium verum L. Sp. Pl.
- *Caryophyllaceae*
  Cerastium arvense L.
- *Plantaginaceae*
  Plantago lanceolata L.
- *Lamiaceae*
  Thymus serpyllum L.
  Mentha longifolia (L.) L.
  Origanum vulgare L
- *Asteraceae*
  Helichrysum italicum (Roth) G. Don
  Cirsium arvense (L.) Scop.
  Bellis perennis L.
  Taraxacum officinale, Web. ex F.H.W.
- *Adoxacea*

Comune di Acerno n.prot. 0010562 del 16-12-2024

Sambucus ebulus L.

- *Polygonaceae*
  Rumex crispus L.
- *Juncaea*
  Luzula calabra Ten.
- *Scrophulariaceae*
  Verbascum pulverulentum Will.
- *Ranunculaceae*
  Ranunculus pratensis L.
  Helleborus foetidus L.
- *Violaceae*
  Viola tricolor
- *Malvacea*
  Malva sylvestris L.

B. Torricelle

Superficie pascoliva: 15,50 ettari. Sporadica presenza della matrice calcarea.

- *Graminaceae*
  Agrostis canina L.
  Anthoxanthum odoratum L.
  Carex alba L.
  Cynosurus cristatus L.
  Cynosurus echinatus L.
  Dactylis glomerata L.
  Festuca ovina L.
  Festuca heterophilla L.
  Holcus lanatus L.
  Lolium multiflorum Lam.
  Lolium perenne L.
  Poa compressa L. Sp. Pl.
- *Leguminosae*
  Cytisus scoparius (L.) Link
  Hyppocrepis commosa L.
  Medicago lupulina L.
  Trifolium pratense L.
  Trifolium repens L.
  Anthyllis vulneraria L.
- *Compositae*
  Anthemis arvensis L.
- *Rosaceae*
  Fragaria vesca L.
  Rosa canina L.
  Rubus glandulosus P.J.Muller
  Crataegus monogyna Jacq.
  Pyrus pyraster Burgsd.
  Sanguisorba minor Scop.

Comune di Acerno n.prot. 0010562 del 16-12-2024

- *Rubiaceae*
  Galium lucidum Allum.
  Galium verum L. Sp. Pl.
- *Caryophyllaceae*
  Cerastium arvense L.
- *Plantaginaceae*
- *Lamiaceae*
  Thymus serpyllum L.
  Mentha longifolia (L.) L.
  Origanum vulgare L
- *Labiatae*
- *Liliaceae*
  Anthericum liliago L. Sp. Pl.
- *Asteraceae*
  Helichrysum italicum (Roth) G. Don
  Cirsium arvense (L.) Scop.
  Bellis perennis L.
- *Scrophulariaceae*
  Verbascum pulverulentum Will.
- *Ranunculaceae*
  Helleborus foetidus L.
- *Hypolepidaceae*
  Pteridium aquilinum (L.) Kuhn

Più diversificata è la situazione nei cedui misti e nelle cerrete la cui superficie destinata al pascolo è così costituita: 1003,43 ettari per i cedui misti e 261,35 ettari per le cerrete. In queste superfici sono state escluse dal pascolamento le particelle forestali dove è previsto l'intervento di utilizzazione nel decennio di validità del P.A.F.. Inoltre, sono state escluse nei cedui misti anche le particelle forestali utilizzate dal 2010 ad oggi in quanto il pascolamento risulterebbe dannoso.

Non è pensabile per il momento, di sottrarre tutta questa superficie al pascolo, proprio perché è nei cedui, più che nelle faggete, che gli animali trovano risorse foraggere, grazie alle ampie radure erbose ed alla presenza di specie arboree appetite, tra cui l'orniello, il carpino nero, acero opalo e così via.

Si è dunque calcolato che su circa 1003,40 ettari di cedui misti e 261,35 ettari di cerrete possono gravare un carico pari a 0,37 capi ad ettaro, per l'intera durata dell'alpeggio.

A soddisfare, ulteriormente, il fabbisogno alimentare degli animali contribuiscono in parte anche i 328,30 ettari di improduttivi e radure, contribuendo ad alleggerire ancor più la pressione sui pascoli.

Comune di Acerno n.prot. 0010562 del 16-12-2024

La capacità produttiva di queste superfici non è elevata, pur essendo non trascurabile l'aspetto qualitativo di alcune specie presenti. Le pendenze sono spesso molto accentuate e in alcuni punti si hanno larghi affioramenti rocciosi; il cotico erboso ha una funzione eminentemente protettiva.

Si è stimato un carico di 0,37 capi ad ettaro per l'intera durata dell'alpeggio su una superficie di circa 328,30 ettari.

L'offerta di foraggio delle ampie superfici classificate come nude ha un'importanza rilevante nel bilancio della disponibilità alimentare e nel calendario di utilizzazione.

Sulla base di quanto detto, il carico teorico complessivo dei pascoli, nella situazione attuale, risulta essere 651 capi grossi, numero che può salire, a miglioramento effettuato, a 688 capi.

Il carico teorico attuale risulta così distribuito:

CARICO TEORICO ATTUALE		
	Bovini (capi adulti)	**Caprini (capi adulti)**
Piano del Gaudo	54	324
Torricelle	8	48
Cedui misti	371	-
Cerrete	97	-
Zone nude	121	726
Totale	**651**	**726**

Il carico a miglioramento effettuato sarà invece:

CARICO TEORICO A MIGLIORAMENTO EFFETTUATO		
	Bovini (capi adulti)	**Caprini (capi adulti)**
Piano del Gaudo	86	516
Torricelle	13	78
Cedui misti	371	0
Cerrete	97	0
Zone nude	121	726
Totale	**688**	**1320**

Il carico così espresso in numeri di capi grossi bovini, è stato convertito nell'analogo in capi caprini, considerando che un capo grosso bovino corrisponde a 6 caprini. Da sottolineare che ai sensi della L.R. n°11/96, all'allegato C, articolo 45, comma 1, lettera f il pascolo delle capre nei boschi è vietato.

Comune di Acerno n.prot. 0010562 del 16-12-2024

9.2 Interventi da attuare per la gestione ed il miglioramento

Il problema del miglioramento dei pascoli di Acerno si pone innanzitutto in termini di regolamentazione, sia del carico e sia delle date di alpeggio ed è quindi in primo luogo un problema di natura normativa.

L'intervento che appare più urgente, da realizzare dunque a breve termine, è l'imposizione di un razionale calendario di utilizzazione da fare rispettare tassativamente. Già è stato detto che le date di ingresso e di uscita nei pascoli di montagna sono a totale discrezione dei pastori e che questo comporta rischi gravi per la buona conservazione del cotico.

Con questo piano viene stabilito un periodo di utilizzazione di 135 giorni, a partire dal 15 giugno fino al 31 ottobre. L'entrata degli animali al pascolo non può assolutamente essere anticipata al Piano del Gaudo, anche se questo pascolo si trova ad una quota inferiore agli altri, e questo per le ragioni di natura climatica che sono state precedentemente illustrate.

Il rispetto di queste date è una forma di miglioramento indiretto molto efficace, di immediato e sicuro effetto: si avrebbe infatti a breve termine un arricchimento della composizione floristica da parte delle ottime foraggere presenti allo stato latente e un aumento della produttività.

Per l'applicazione delle norme stabilite dal piano si rende necessario l'entrata in vigore del regolamento per l'utilizzazione del pascolo, che impone la marchiatura dei capi ed il pagamento di una congrua fida pascolo.

Passando agli interventi di miglioramento, le direttive si basano per i pascoli di Acerno sull'ampia e articolata sperimentazione effettuata dalla Cattedra di Alpicoltura dell'Università di Firenze nel Comune di Montella, allo scopo di studiare i mezzi per incrementare la capacità produttiva del cotico (concimazione con formule diverse), sia la possibilità di lotta ad alcune specie invadenti con tecniche che prescindono dall'uso di diserbanti, in considerazione al grande interesse naturalistico della zona e del complesso e delicato sistema di circolazione delle acque legato ai fenomeni carsici.

Per quanto riguarda il miglioramento della produttività, l'intervento che appare più raccomandabile nei pascoli di Acerno è la concimazione ternaria a prevalenza fosfo-potassica (concime 8-20-24, rapporto N-P-K), tale formula ha dato risultati buoni a Montella. Sembra particolarmente indicata al contenimento delle specie indesiderabili e invadenti, tra cui in particolare le specie avventizie già molto diffuse e che potrebbero prendere il posto delle

Comune di Acerno n.prot. 0010562 del 16-12-2024

leguminose depresse dall'azoto. Per favorire la penetrazione del concime e per rianimare il cotico erboso, ovunque fortemente infeltrito, bisogna far precedere la concimazione da una energica erpicatura.

Il sistema di utilizzazione deve evolvere verso il rispetto del carico stabilito.

Per la lotta alle specie infestanti si procederà con il taglio ripetuto per il controllo della felce e l'incremento produttivo del cotico erboso. Il trattamento che nel Comune di Montella ha dato esito positivo, abbinato al taglio delle felci, è la concimazione.

Per ulteriori dettagli circa il protocollo di ricerca si rimanda al lavoro citato (Cantiani, 1984).

Si prevede dunque di sottoporre le aree invase dalle felce al taglio ripetuto e di abbinare al già prescritto intervento di concimazione 8-20-24.

Il sistema più idoneo alla lotta contro i "cardi", nel caso di diffusione in forma virulenta appare tuttora lo sfalcio allo stadio immediatamente precedente alla fioritura. Tale operazione, oltre all'immediato beneficio, porterà gradualmente al contenimento della diffusione di tale specie e a una loro rarefazione.

Foto 10– Campo sperimentale sulla lotta alla felce nel Comune di Montella, Cantiani M. e Talamucci P., 1985.

Per quanto riguarda la ginestra, interessa principalmente le zone ecotonali di "Piano del Gaudo", con un coefficiente di copertura molto elevato. Per recuperare tale zona, al pascolo si prevede il decespugliamento meccanico seguito da una temporanea concentrazione del

Comune di Acerno n.prot. 0010562 del 16-12-2024

bestiame in questa frazione di pascolo, per impedire il ridiffondersi della specie. Questo potrebbe essere realizzato organizzandovi con recinti mobili il pernottamento dei caprini, più semplicemente favorendo la frequentazione di queste zone da parte degli animali, con l'uso di sale pastorizio.

La lotta alla ginestra non va però realizzata nelle pendici e zone degradate perché costituisce una preziosa difesa all'erosione e contribuisce all'evoluzione del suolo.

Si escludono dunque dagli interventi agronomici tutti i pianori di piccole dimensioni, isolati, circondati dal bosco e in genere poco accessibili con i mezzi meccanici.

Riassumendo, ecco il prospetto degli interventi previsti:

A. PIANO DEL GAUDO:

1. Erpicatura e concimazione con concime complesso ternario 8-20-24 (6 quintali/ettaro). L'operazione va ripetuta ad anni alterni per quanto riguarda la concimazione e ogni quattro per quanto riguarda l'erpicatura.

2. Lotta alla felce da effettuarsi con il taglio ripetuto e somministrazione di concime con 8-20-24. La superficie così trattata va sottoposta al taglio della felce per tre volte durante la stagione vegetativa. Il taglio deve essere effettuato nel momento che precede la fioritura, ovvero allo srotolamento del pastorale.

3. Sfalcio delle specie spinose nel momento che precede la fioritura.

B. TORRICELLE:

1. Lotta alla felce da effettuarsi con il taglio ripetuto e somministrazione di concime con 8-20-24. La superficie così trattata va sottoposta al taglio della felce per tre volte durante la stagione vegetativa. Il taglio deve essere effettuato nel momento che precede la fioritura, ovvero allo srotolamento del pastorale.

2. È necessario realizzare in questa zona almeno un abbeveratoio in considerazione che manca qualsiasi fonte di approvvigionamento idrico.

C. CEDUI MISTI

Non sono state considerate ai fini del miglioramento.

D. CERRETE

Non sono state considerate ai fini del miglioramento.

Comune di Acerno n.prot. 0010562 del 16-12-2024

Foto 11– Pascoli in località Torricelle.

A. ZONE NUDE

Non sono state considerate ai fini del miglioramento. Da quanto finora esposto, due fatti risultano ben evidenti, la buona produttività dei pascoli di Acerno e l'intenso disordine delle forme di utilizzazione, che conduce inevitabilmente alla degradazione sia della superficie a pascolo sia del territorio boscato.

Comune di Acerno n.prot. 0010562 del 16-12-2024

10 PIANIFICAZIONE DELLE AREE A FUNZIONE DI FRUIZIONE TURISTICA

Quasi tutta la foresta di Acerno costituisce un patrimonio paesaggistico di rilievo, mantenutosi fino ad ora sostanzialmente intatto.

Le presenze turistiche nel comprensorio sono in continuo aumento, soprattutto d'estate e nei giorni festivi. Ciò costituisce da un lato un aspetto positivo per l'economia di Acerno e dall'altra una possibile fonte di pressione antropica sugli ecosistemi.

Le potenzialità della valorizzazione turistico-ricreativa della aree verdi del Comune di Acerno è ben presente all'Amministrazione che ha infatti deciso di investire in un progetto, finanziato con il Piano di Sviluppo Rurale, dal titolo "*Realizzazione di percorsi naturalistici all'interno del territorio montano comunale*". Il progetto, in fase avanzata di attuazione, prevede il ripristino di un sentiero con la realizzazione di un percorso natura a finalità didattico- educativo, il ripristino del rifugio "Il Casone", l'adeguamento di un ricovero coperto posto di fronte al rifugio con area di sosta coperta, la realizzazione di piazzole di sosta e punti di osservazione della fauna selvatica, corredate di cartellonistica, segnaletica e recinzioni.

Oltre a questo nel territorio Comunale sono presenti percorsi escursionistici segnalati a cura del Club Alpino Italiano Sez. di Avellino e riportati in apposita cartografia dei sentieri del Parco Regionale dei Monti Picentini realizzata nell'ambito di un progetto cofinanziato dal POR Campania 2000-2006 misura 1.9.

Nella tabella seguente sono riportati i sentieri CAI con la relativa difficoltà escursionistica che attraversano il territorio Comunale.

N. sentiero	Denominazione	Difficoltà
103	Monte Accellica da Acerno	E - EEA
105	Da Monte Corvino alle Croci di Acerno	E
106	Sentiero Italia tappa 85 da Acerno a Casa Rocchi (Serino)	E
107	Da Bardiglia a Monte Polveracchio	E
108	Caserma del Gualdo - Monte Polveracchio	E
109	Traversata da Acerno a Campagna	E
109A	Sentiero di Toppa del Castello	E
110	Valle del Tusciano da Caerno ad Olevano	E
114	Porcile Varallo - Colle del Leone	E
114A	Risalita del Vallone del Pinzarrino e della fiumara di Tannera	E

Comune di Acerno n.prot. 0010562 del 16-12-2024

N. sentiero	Denominazione	Difficoltà
114B	Da Ponte Pinzarrino alla Grotta di Stazzatrippa	E
118	Acerno - Coste di San Donato	E
118A	Variante di Raia della Licina	E
167	Ascensione da Acerno al Polveracchio per la Raianetta	E
190	Traversata delle Accelliche	E

La progettazione e manutenzione delle opere in corso di realizzazione esula dall'aggiornamento del Piano di Assestamento Forestale con il quale si intende invece programmare la manutenzione/ripristino delle aree esistenti atteso che non risulta necessaria e proponibile la realizzazione di ulteriori aree o percorsi.

Durante i rilievi per il Piano di Assestamento sono state censite 6 aree a funzione turistico-ricreativa di cui una esterna alle superfici pianificate. Nelle schede che seguono viene descritta la situazione attuale delle aree con i relativi interventi manutentivi necessari.

Comune di Acerno n.prot. 0010562 del 16-12-2024

1. Area pic-nic Fontana Ceraso				Interventi
Arredi	**Staccionata**	**Tavoli e panchine**	**Barbecue**	
N°elementi	1	3	2	Ricostruzione di tutti gli arredi.
Materiale	Legno	Legno	Pietra	
Grado di manutenzione	Pessimo	Pessimo	Pessimo	
Specie arboree	Faggio con rari esemplari di cerro			Controllo della stabilità degli alberi (10 esemplari)
Miglioramenti proposti	Sostituzione di parte della staccionata –consigliato tra il 50 ed il 100% -con siepe di ramaglie (di Benjes) Piantumazione di Rosa canina e/o Rosa gallica nei chiari esterni alla staccionata Sistemazione di tronchi orizzontali perimetrali			

Comune di Acerno n.prot. 0010562 del 16-12-2024

2. Area pic-nic Casone 1				Interventi
Arredi	**Staccionata**	**Tavoli e panchine**	**Barbecue**	
N°elementi	1	1	1	Ricostruzione di tutti gli arredi
Materiale	Legno	Legno	Pietra	
Grado di manutenzione	Pessimo	Pessimo	Pessimo	
Specie arboree	Faggio			Controllo della stabilità degli alberi (10 esemplari)
Osservazioni	Area connessa con il progetto in corso di realizzazione			
Miglioramenti proposti	Creazione di siepe di ramaglie (di Benjes) sui margini esterni dell'area Piantumazione di Rosa canina e/o Rosa gallica nel chiaro esterno a valle dell'area Pic-nic			

Comune di Acerno n.prot. 0010562 del 16-12-2024

3. Area pic-nic Casone 2				Interventi
Arredi	**Staccionata**	**Tavoli e panchine**	**Barbecue**	
N°elementi	1	3	1	Ricostruzione di tutti gli arredi
Materiale	Legno	Legno	Pietra	
Grado di manutenzione	Pessimo	Discreto	Pessimo	
Specie arboree	Faggio			Controllo della stabilità degli alberi (10 esemplari)
Osservazioni	Area connessa con il progetto in corso di realizzazione			
Miglioramenti proposti	Creazione di siepe di ramaglie (di Benjes) e/o sostituzione della staccionata sui margini esterni dell'area Sistemazione di tronchi orizzontali perimetrali			

Comune di Acerno n.prot. 0010562 del 16-12-2024

4. Area pic-nic Bardiglia 1					Interventi
Arredi	**Staccionata**	**Tavoli e panchine**	**Barbecue**	**Passerella**	
N° elementi	1	4	1	1	Ricostruzione di tutti gli arredi
Materiale	Legno	Legno	Pietra	Legno	
Grado di manutenzione	Pessimo	Discreto	Pessimo	Discreto	
Specie arboree	Faggio				Controllo della stabilità degli alberi (5 esemplari)
Osservazioni	Punto di partenza del sentiero CAI 107 "Bardiglia – Monte Polveracchio" Completamente invasa da specie nitrofile				Decespugliamento dell'erba
Miglioramenti proposti	Creazione di siepe di ramaglie (di Benjes) e/o sostituzione della staccionata sui margini esterni dell'area Creazione di zone di margine ove lasciare l'erba alta a vantaggio delle specie animali nettarivore abbinato ad un miglioramento della componente floristica Sistemazione di tronchi orizzontali perimetrali				

Comune di Acerno n.prot. 0010562 del 16-12-2024

5. Area pic-nic Bardiglia 2				Interventi
Arredi	**Staccionata**	**Tavoli e panchine**	**Barbecue**	
N°elementi	1	-	-	Ricostruzione di tutti gli arredi
Materiale	Legno			
Grado di manutenzione	Pessimo			
Specie arboree	Melo selvatico e Ontano			Decespugliamento
Osservazioni	Area invasa quasi completamente dalla vegetazione. Area fuori P.A.F. ma ben connessa con le altre attività turistico-ricreative private presenti in zona			
Miglioramenti proposti	Creazione di siepe di ramaglie (di Benjes) e/o sostituzione della staccionata sui margini esterni dell'area Creazione di zone di margine ove lasciare l'erba alta a vantaggio delle specie animali nettarivore abbinato ad un miglioramento della componente floristica Piantumazione di un nucleo di Rosa gallica e/o un nucleo di Rosa canina Sistemazione di tronchi orizzontali perimetrali			

Comune di Acerno n.prot. 0010562 del 16-12-2024

6. Area pic-nic Mercatello				Interventi
Arredi	**Staccionata**	**Tavoli e panchine**	**Barbecue**	
N°elementi	1	4	-	Ricostruzione di tutti gli arredi
Materiale	Legno	Legno		
Grado di manutenzione	Pessimo	Sufficiente		
Specie arboree	Faggio			Controllo della stabilità degli alberi (5 esemplari) Decespugliamento
Osservazioni	Connessa con i sentieri CAI 105 "Da Montecorvino alle Croci di Acerno" e 106 Sentiero Italia "Da Acerno a Casa Rocchi"			
Miglioramenti proposti	Creazione di siepe di ramaglie (di Benjes) in sostituzione della staccionata sui margini esterni dell'area Sistemazione di tronchi orizzontali perimetrali			

Tutte le aree ad eccezione di una (Mercatello) si trovano nelle immediate vicinanze della strada asfaltata e sono quindi di facile accesso. Sono realizzate secondo le impostazioni delle tradizionali aree picnic in cui sono presenti arredi quali tavoli e panche in legno e barbecue in pietra e cemento. Normalmente sono delimitate, almeno in parte, con staccionate in legno rustico.

La copertura forestale è presente su tutte le aree ad eccezione di quelle in località Bardiglia dove, proprio la mancanza di copertura forestale, ha accelerato il processo di invasione da parte della vegetazione erbacea ed arbustiva.

Delle 6 aree solo 3 risultano utilizzate costantemente e sono quelle di Fontana Ceraso, Casone 1 e Casone 2.

Interventi proposti

In generale il grado di manutenzione delle aree è da ritenersi del tutto insufficiente in relazione all'ammaloramento generalizzato degli arredi che dovranno essere ricostruiti per intero. I manufatti in legno dovranno essere ricostruiti in legname rustico e durabile (castagno) e analogamente per i manufatti in pietra dovrà essere utilizzato materiale locale eventualmente reperito in loco. Laddove lo spazio disponibile a margine delle aree picnic lo permette le staccionate potranno essere sostituite con siepi di Benjes. Le siepi di Benjes sono strutture naturaliformi che coniugano il valore ecologico con una valorizzazione paesaggistica ed un risparmio delle risorse. Sono infatti margini costituiti da ramaglie e scarti di potatura

Comune di Acerno n.prot. 0010562 del 16-12-2024

mantenuti in sede da paletti o rami verticali a formare linee perimetrali, preferibilmente ondulate. Hanno una molteplicità di vantaggi:

- vantaggio ecologico: creano una diversificazione di habitat e risorse disponibile alla biodiversità
- vantaggio paesaggistico: nell'attuale progetto si inserisce armoniosamente nel contesto paesaggistico
- vantaggio economico: viene realizzata con materiale di scarto che non dovrà più essere rimosso; il materiale è direttamente reperibile in loco a costo zero; la necessita di manutenzione risulta nettamente inferiore ad una staccionata di legno sagomato

Foto 12 – Siepe di Benjes.

Per quanto riguarda la vegetazione sulle aree Bardiglia 1 e 2 e Mercatello sarà opportuno intervenire con il decespugliamento al fine di liberare l'area dalle erbe infestanti e renderla nuovamente fruibile. Il decespugliamento dovrà essere ripetuto con cadenza almeno annuale (primavera-estate).

Al fine di preservare valore naturalistico del luogo, che costituisce sia un elemento di valore ecologico che un fattore di attrazione per il pubblico e di educazione ambientale, in tutte le aree dovrà essere evitato il diserbo chimico.

Comune di Acerno n.prot. 0010562 del 16-12-2024

La vegetazione arborea dovrà essere censita al fine di individuare eventuali problematiche e impostare un piano di monitoraggio della stabilità dei singoli esemplari ed un piano di manutenzione adeguato.

Gli abbattimenti dovranno limitarsi alle sole piante con evidenti problemi di stabilità. Diversamente si potrà intervenire con potature finalizzate alla messa i sicurezza della chioma. Gli abbattimenti dovranno limitarsi alla porzione superiore delle piante, lasciando in piedi la porzione di fusto massima possibile perché sia sufficiente a garantire la sicurezza, per permettere la decomposizione naturale del legno e l'instaurarsi della componente xilofaga e della comunità biologica ad essa legata. Questo, oltre a rappresentare una buona pratica gestionale generale per le aree verdi, comprese quelle urbane, permetterà l'osservazione diretta da parte del pubblico di una delle componenti ecologiche meno conosciute. Considerando la natura dell'area risulta infatti di fondamentale importanza la divulgazione relativa all'importanza del legno morto nelle formazioni a bosco.

I tronchi, privati a raso dei rami laterali potranno essere disposti di modo da offrire delle sedute per i bambini. Con il passare del tempo quelli in posizione ombreggiata saranno oggetto di colonizzazione da parte di funghi creando un effetto estetico paesaggistico in linea con gli intenti di fruizione consapevole del sito.

Nell'auspicabile caso non fosse necessario provvedere a tagli all'interno dell'area stessa, si propone di installare comunque tronchi adatti a questo scopo, in misura di almeno due ad area pic-nic, utilizzando materiale proveniente da tagli già pianificati di piante dei boschi limitrofi. Le aree ricreative saranno escluse dalle normali utilizzazioni forestali e dovranno essere altresì vietate al pascolamento degli animali.

Sulle aree di Bardiglia 1 e 2 è proponibile un intervento di piantumazione di piante arboree al di sopra dei tavoli finalizzato al ripristino della copertura che nel tempo consentirà di limitare lo sviluppo di erbe ed arbusti infestanti. La condizione soleggiata rende vocate le zone per lo sviluppo di aree a prato fiorito atte a attrarre le farfalle. Nelle aree soleggiate si propone una valorizzazione della componente erbacea nettarifera programmando massimo due sfalci annuali per limitare la colonizzazione arbustiva e del rovo e lasciando la copertura erbacea in pieno sviluppo lungo una superficie delimitata e dai margini netti (necessaria a non dare l'impressione di abbandono). Per l'area di Bardiglia 2, fontana Ceraso e Casone 1 si propone altresì la piantumazione di almeno due nuclei per ogni area di Rosa canina e Rosa gallica (specie entrambe spontanee nel Parco).

Comune di Acerno n.prot. 0010562 del 16-12-2024

La piantumazione di Rosa sp, in varietà botanica ed autoctona, è finalizzata all'ottenimento di piante fiorite in periodo primaverile ed estivo e di produzione baccifera autunno-invernale. Ad un più ovvio ed immediato effetto estetico si accompagna la possibilità di concentrare nei pressi della zona pic-nic animali che si alimentano sui fiori (insetti pronubi) e sulle bacche (uccelli, in particolare turdidi) per aumentare la possibilità di osservazione da parte del pubblico.

La possibilità di accesso per disabili che utilizzano carrozzine o con mobilità limitata dovrà essere incentivata nell'area Fonata Ceraso mantenendo battuto il terreno tra l'accesso dalla strada e la zona raggiungibile. Sarebbe auspicabile che la possibilità di uso da parte dei portatori di handicap motori fosse segnalata all'ingresso dell'area.

Di fondamentale importanza risulta poi la manutenzione ordinaria periodica delle aree che dovrà riguardare prevalentemente gli arredi in legno e la vegetazione. Nella tabella seguente vengono riepilogati gli interventi di manutenzione periodica necessari per il mantenimento in piena efficienza delle aree.

La viabilità silvopastorale viene normalmente utilizzata, oltre che per gli usi specifici degli aventi diritto, anche da turisti ed escursionisti che spesso transitano sulle piste con le proprie vetture pur in presenza di espliciti divieti. E' quindi necessario provvedere al ripristino delle sbarre esistenti o alla posa in opera di nuove sbarre laddove queste risultano mancanti.

Tabella 50 - Interventi periodici previsti per le aree di fruizione (A annuale; T triennale; Q quinquennale; O solo all'occorrenza)

Interventi	Fontana Ceraso	Casone 1	Casone 2	Bardiglia 1	Bardiglia 2	Mercatello
Controllo e manutenzione degli arredi in legno	A	A	A	A	A	A
Controllo e manutenzione dei barbecue	T	T	T	T	T	T
Pulizia dell'area e raccolta rifiuti	A	A	A	A	A	A
Manutenzione accesso disabili	A	-	-	-	-	-
Decespugliamento	A	A	A	A	A	A
Sfalcio della componente erbacea per favorire la rifioritura				A	A	
Verifica stabilità singoli alberi	T	T	T			T
Potature di formazione e contenimento singoli alberi	Q	Q	Q	Q	Q	Q
Ripristino del materiale nelle siepi di ramaglie (di Benjes)	T	T	T	T	T	T
Abbattimento alberi instabili	O	O	O	O	O	O

Comune di Acerno n.prot. 0010562 del 16-12-2024

11 PROTEZIONE DAGLI INCENDI BOSCHIVI

11.1 Zonizzazione regionale attuale

Gli interventi pianificatori possono essere collocati correttamente solo se fanno riferimento a zone in cui la problematica è omogenea. Nel piano regionale AIB dette aree omogenee sono definite aree di base e derivano da considerazioni pirologiche e forestali sui limiti amministrativi di Comuni, Comunità Montane e Provincie.

La zonizzazione determina aree omogenee per incidenza di incendi mediante individuazione di ambiti omogenei per specifiche espressioni del fenomeno degli incendi boschivi; ognuna di esse, pertanto, richiederà interventi diversificati e mirati. La zonizzazione tiene conto sia degli aspetti socio-economici che di quelli ambientali e pirologici del territorio.

Rispetto alla classificazione del rischio incendi il Comune di Acerno rientra nel rischio basso, livello 2, secondo la classificazione per tipi vegetazionali delle classi d'uso del suolo e vegetazionali della Corine Land Cover, livello IV, della Regione Campania (boschi di latifoglie con codice corine 3.1.1; castagneti da frutto con codice corine 3.1.1.4; aree con vegetazione rada codice corine 3.3.3; pioppeti, saliceti e altre latifoglie con codice corine 3.1.1.6). Il rischio di incendio è un fattore statico che può cambiare solo nel lungo periodo, a differenza del pericolo di incendio, che è variabile nel tempo in relazione al verificarsi di più fattori predisponenti.

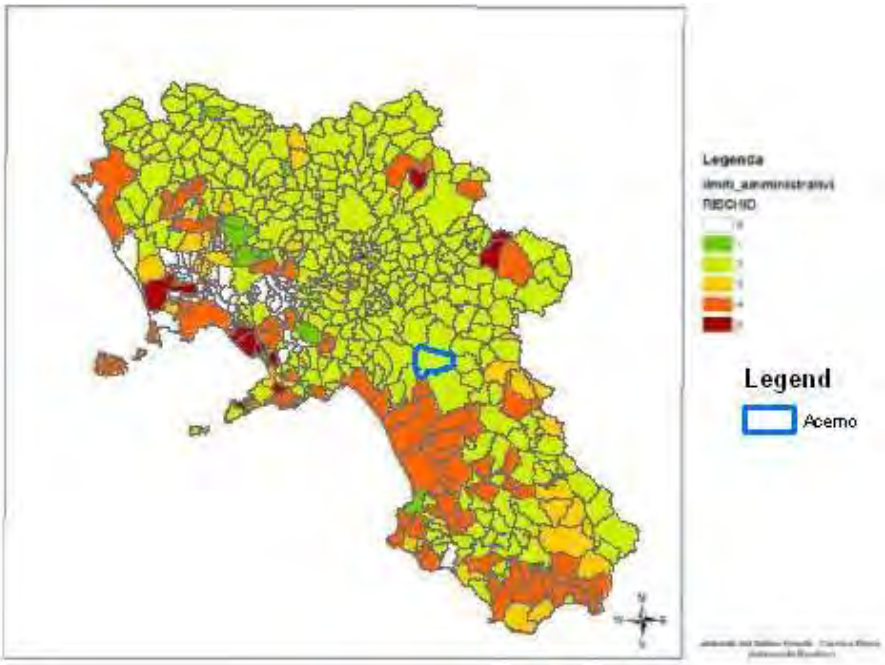

Figura 27 - Carta regionale del rischio incendi per codice di rischio

Comune di Acerno n.prot. 0010562 del 16-12-2024

11.2 Gli interventi di previsione e la prevenzione degli incendi boschivi

Competenze dello Stato

Lo Stato provvede al coordinamento delle attività di spegnimento con la propria flotta aerea antincendio, avvalendosi del Centro Operativo Aereo Unificato (COAU), e ne assicura l'efficacia operativa attraverso anche il potenziamento e l'ammodernamento della flotta medesima.

Competenze della Regione Campania

La Regione svolge funzioni di programmazione, organizzazione e coordinamento generale delle attività volte alla previsione, prevenzione e alla lotta attiva contro gli incendi boschivi, in armonia con uffici periferici a seguito della realizzazione del progetto "Servizio regionale di controllo e monitoraggio del patrimonio boschivo campano per la prevenzione del rischio e il contrasto degli con la pianificazione nazionale e comunitaria in materia".

Le attività di previsione e prevenzione incendi boschivi sono incardinate presso gli uffici foreste centrali incendi con particolare riferimento alle aree ad elevato rischio idrogeologico" affidato alla SMA – Campania nell'anno 2008 che grazie al sistema di supporto alle decisioni (DSS), anche con l'ausilio di sistemi di monitoraggio satellitare, interviene nelle attività di previsione e lotta degli incendi.

In particolare, funzioni operative differenziate sono istallate sia presso l'Unità Operativa Dirigenziale (UOD) Foreste sia presso le Sale Operative Unificate Permanenti Provinciali (SOUPP) per i territori di propria competenza.

Complessivamente la rete di monitoraggio regionale realizzata con il progetto "Servizio regionale di controllo e monitoraggio del patrimonio boschivo campano per la prevenzione del rischio e il contrasto degli incendi con particolare riferimento alle aree ad elevato rischio idrogeologico" comprende:

- 39 Unità Periferiche di Rilevamento (UPR), tra cui 1 unità nel Comune di Acerno;
- 68 Stazioni meteorologiche;
- 20 Stazione idrologiche;
- 4 Radar meteorologici.

Comune di Acerno n.prot. 0010562 del 16-12-2024

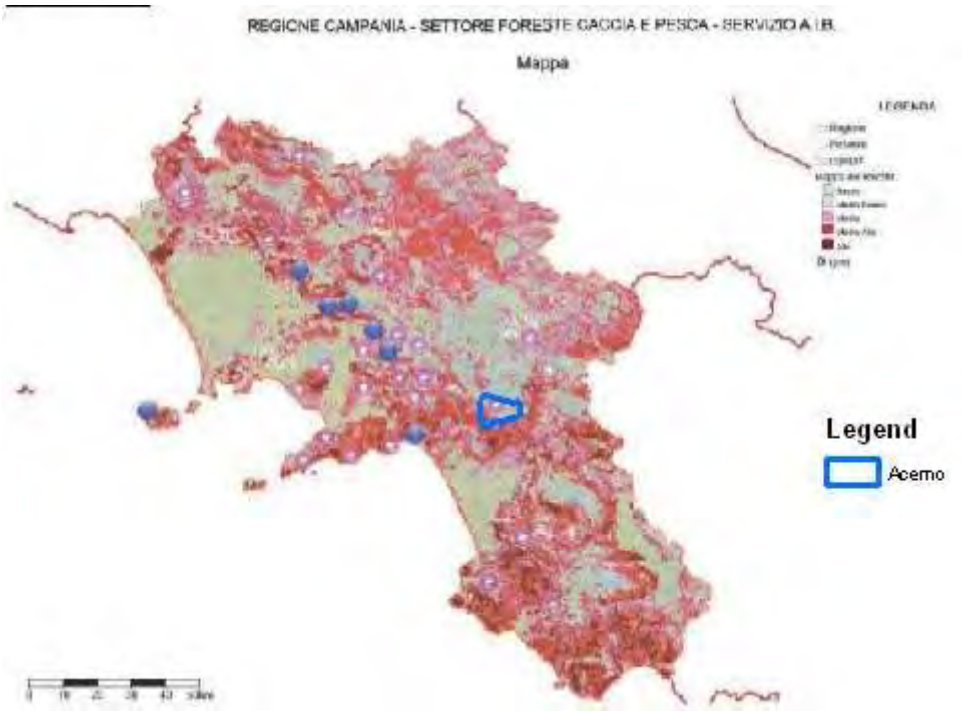

Figura 28 - Cartografia delle Unita Periferiche di Rilevamento (UPR) installate

Per quanto attiene i mezzi aerei la Regione Campania dispone di n. 7 elicotteri di cui n. 6 monomotori BA350 e n. 1 bimotore EC135. Le elisuperfici Regionali funzionanti sono Cellole, Centola, Fisciano e San Salvatore Telesino presso cui sono alloggiati i monomotori, mentre le altre basi sono fornite dall'ATI e sono state valutate in sede d'istruttoria del contratto d'appalto; presso l'elisuperficie di San Tammaro, fornita dall'ATI, (nelle more del completamento di Napoli Ponticelli, di proprietà regionale, presso) è presente il bimotore regionale. Alle basi prima elencate si aggiungono quelle di Altavilla Irpinia, Avellino, Eboli, Guardia dei Lombardi e Montesano sulla Marcellana quali elisuperfici di emergenza o di allocazione temporanea.

La SMA - Campania nel progetto "Servizio regionale di controllo e monitoraggio del patrimonio boschivo campano per la prevenzione del rischio e il contrasto degli incendi con particolare riferimento alle aree ad elevato rischio idrogeologico" ha cartografato i punti idrici funzionanti in regione Campania e inserite tutte le informazioni concernenti sul DSS. I punti più scuri indicano la presenza di più fonti di approvvigionamento e il Comune di Acerno rientra in questa rete regionale. In caso di incendio il DSS fornisce in tempo reale il

Comune di Acerno n.prot. 0010562 del 16-12-2024

funzionamento e le caratteristiche e le condizioni del prelievo (se con mezzi terrestri o con veli veicoli) del punto idrico più prossimo all'incendio.

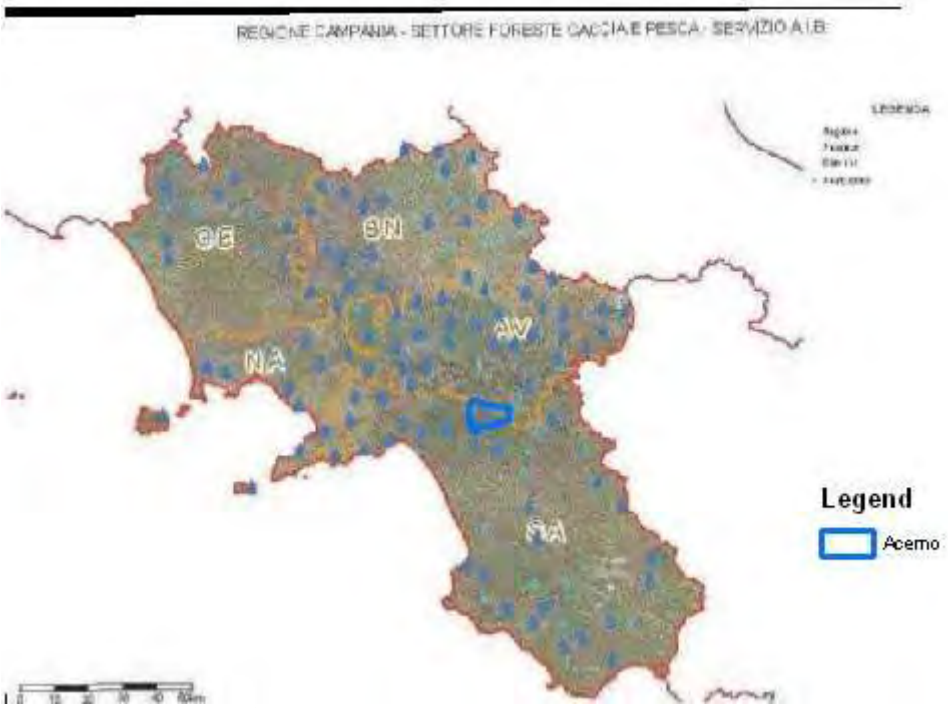

Figura 29 – Carta regionale dei punti idrici, scala 1:500000

La Regione Campania dispone di 10 vasche mobili (1 presso il Settore Foreste Caccia e Pesca, 1 presso lo STAPF di Avellino, 4 presso lo STAPF di Caserta, 3 presso lo STAPF di Napoli e 1 Salerno), oltre a 10 SMA Campania 2 per provincia.

In caso d'intervento del mezzo aereo regionale e in mancanza di almeno un punto idrico nelle vicinanze dell'evento, in modo da ridurre i tempi di rotazione degli elicotteri e quindi rendere più efficienti ed efficaci gli interventi, la Sala Operativa Provinciale, competente per territorio, dovrà porre in essere tutte le procedure operative per l'istallazione, l'approvvigionamento idrico e l'utilizzo delle vasche mobili in dotazione dei Settori Foreste o della SMA – Campania. Tale procedura è propedeutica alla concessione del mezzo aereo.

Competenze della Comunità Montana dei Monti Picentini

La Comunità Montana dei Monti Picentini ha il compito di organizzare, programmare e partecipare alla lotta attiva, assicurando il coordinamento di uomini e mezzi antincendio con quelle statali e locali. Il servizio ha sede operativa presso la Comunità Montana ed è preposto

Comune di Acerno n.prot. 0010562 del 16-12-2024

in particolare alla gestione della Sala Operativa Comunitaria (S.O.C.) ed al coordinamento delle attività antincendio dei NOED (Nucleo Operativo Ente Delegato) impegnati e gestisce i rapporti con altri Enti. Il servizio A.I.B. ha competenza sul territorio del comprensorio dell'Ente, il territorio è suddiviso in zone di competenza in cui ogni NOED opera. Il Comune di Acerno rientra nella ZONA "D" con presidio dei NOED alla località Madonna Delle Grazie e una postazione d'avvistamento fissa in località Toppo del Magnone.

11.3 Catasto delle aree percorse dal fuoco

L'ufficio tecnico del Comune di Acerno ha provveduto in collaborazione con il C.F.S. alla realizzazione del catasto comunale delle particelle percorse dal fuoco con informazioni decennali dall' anno 2002 al 2024, approvate in maniera definitiva con determinazione n° N. 12 del 25-06-2024, al fine dell'applicazione e del rispetto delle prescrizioni vincolistiche previste della L. n°353/2000. Il catasto è riportato in allegato.

11.4 Interventi per la prevenzione e mitigazione del rischio incendio

Le scelte pianificatorie in merito agli interventi da porre in atto per prevenire e mitigare il rischio di incendio sono state preventivamente discusse e condivise con la locale stazione del Corpo Forestale dello Stato. In particolare è emersa la necessità ed opportunità di realizzare 3 vasche di raccolta delle acque finalizzate al rifornimento dei mezzi impiegati nelle operazioni di estinzione quali elicotteri e mezzi terrestri. In particolare sono state individuate tre località preferenziali per la costruzione delle vasche:

- Croci di Acerno;
- Toppa Castello;
- Casone.

In queste località, riportate in cartografia, sono presenti sufficienti risorse idriche per garantire l'approvvigionamento delle vasche che dovranno essere fisse ed avere caratteristiche tali da consentire un congruo approvvigionamento in fase di estinzione. Le modalità e caratteristiche costruttive delle vasche dovranno essere oggetto di specifica progettazione.

Di fondamentale importanza risultano inoltre gli interventi di prevenzione finalizzati alla riduzione del potenziale di innesco rappresentato dalla vegetazione erbacea ed arbustiva lungo la viabilità silvopastorale. In tal senso si prevede di intervenire con la decespugliatura delle

Comune di Acerno n.prot. 0010562 del 16-12-2024

scarpate per una profondità di 5 m per ciascun lato lungo i tracciati a maggior sensibilità per gli incendi anche in relazione al fatto che si trovano all'interfaccia con i castagneti coltivati dove il fuoco viene utilizzato per l'abbruciamento del fogliame con conseguente pericolo di incendio. In particolare sono stati individuati come prioritari i seguenti tracciati:

1. Croci di Acerno – Mercatello;
2. Croci di Acerno – Costa dei Monacesi;
3. Bardiglia – Torricelle;
4. Viabilità di accesso a Valle Bona nel tratto attraversante le particelle 112, 113 e 111.

Complessivamente lo sviluppo dei tracciati da decespugliare con cadenza annuale assomma a circa 17,5 km. Nelle operazioni di decespugliatura andranno comunque salvaguardate le specie arboree compresa la rinnovazione.

Comune di Acerno n.prot. 0010562 del 16-12-2024

12 ALLEGATI

12.1 Tavole di cubatura

Per il Piano sono state utilizzate tavole dendrometriche locali ad una entrata appositamente costruite come indicato nel capitolo 6. Le curve isometriche di riferimento sono state costruite sulla base di 1076 misurazioni di altezza (553 delle quali relative al faggio).

Cedui a prevalenza di faggio

Classi diametro (cm)	Diametro (cm)	Area basimetrica (mq)	Altezza (m)	Volume unitario (mc)	Volume medio classe (mc)
5	5	0,002	5,9	0,005	0,005
10	8	0,005	10,4	0,024	0,04
	9	0,0064	10,4	0,03	
	10	0,0079	10,4	0,037	
	11	0,0095	10,4	0,045	
	12	0,0113	10,4	0,053	
15	13	0,0133	13,1	0,078	0,11
	14	0,0154	13,1	0,091	
	15	0,0177	13,1	0,104	
	16	0,0201	13,1	0,118	
	17	0,0227	13,1	0,134	
20	18	0,0254	15	0,171	0,21
	19	0,0284	15	0,191	
	20	0,0314	15	0,211	
	21	0,0346	15	0,233	
	22	0,038	15	0,256	
25	23	0,0415	16,4	0,307	0,36
	24	0,0452	16,4	0,334	
	25	0,0491	16,4	0,363	
	26	0,0531	16,4	0,392	
	27	0,0573	16,4	0,423	
30	28	0,0616	17,6	0,488	0,56
	29	0,0661	17,6	0,524	
	30	0,0707	17,6	0,56	
	31	0,0755	17,6	0,598	
	32	0,0804	17,6	0,638	
35	33	0,0855	18,6	0,717	0,81
	34	0,0908	18,6	0,761	
	35	0,0962	18,6	0,806	
	36	0,1018	18,6	0,853	
	37	0,1075	18,6	0,900	

Comune di Acerno n.prot. 0010562 del 16-12-2024

Fustaie di faggio

Fustaia coetanea di faggio			Fertilità alta			Fertilità media		
Classi diametro (cm)	Diametro (cm)	Area basimetrica (mq)	Altezza (m)	Volume unitario (mc)	Volume medio classe (mc)	Altezza (m)	Volume unitario (mc)	Volume medio classe (mc)
10	8	0,0050	15,9	0,04	0,1	15,5	0,03	0,06
	9	0,0064	15,9	0,05		15,5	0,04	
	10	0,0079	15,9	0,06		15,5	0,06	
	11	0,0095	15,9	0,07		15,5	0,07	
	12	0,0113	15,9	0,08		15,5	0,08	
15	13	0,0133	19,3	0,12	0,15	17,7	0,11	0,14
	14	0,0154	19,3	0,13		17,7	0,12	
	15	0,0177	19,3	0,15		17,7	0,14	
	16	0,0201	19,3	0,17		17,7	0,16	
	17	0,0227	19,3	0,2		17,7	0,18	
20	18	0,0254	21,7	0,25	0,31	19,3	0,22	0,27
	19	0,0284	21,7	0,28		19,3	0,25	
	20	0,0314	21,7	0,31		19,3	0,27	
	21	0,0346	21,7	0,34		19,3	0,3	
	22	0,0380	21,7	0,37		19,3	0,33	
25	23	0,0415	23,6	0,44	0,52	20,5	0,38	0,45
	24	0,0452	23,6	0,48		20,5	0,42	
	25	0,0491	23,6	0,52		20,5	0,45	
	26	0,0531	23,6	0,56		20,5	0,49	
	27	0,0573	23,6	0,61		20,5	0,53	
30	28	0,0616	25,1	0,7	0,8	21,5	0,6	0,69
	29	0,0661	25,1	0,75		21,5	0,64	
	30	0,0707	25,1	0,8		21,5	0,68	
	31	0,0755	25,1	0,85		21,5	0,73	
	32	0,0804	25,1	0,91		21,5	0,78	
35	33	0,0855	26,4	1,02	1,15	22,3	0,86	0,97
	34	0,0908	26,4	1,08		22,3	0,91	
	35	0,0962	26,4	1,14		22,3	0,97	
	36	0,1018	26,4	1,21		22,3	1,02	
	37	0,1075	26,4	1,28		22,3	1,08	
40	38	0,1134	27,5	1,4	1,56	23	1,17	1,3
	39	0,1195	27,5	1,48		23	1,24	
	40	0,1257	27,5	1,56		23	1,3	
	41	0,1320	27,5	1,63		23	1,37	
	42	0,1385	27,5	1,71		23	1,43	
45	43	0,1452	28,5	1,86	2,04	23,7	1,55	1,7
	44	0,1520	28,5	1,95		23,7	1,62	
	45	0,1590	28,5	2,04		23,7	1,7	
	46	0,1662	28,5	2,13		23,7	1,77	
	47	0,1735	28,5	2,23		23,7	1,85	
50	48	0,1810	29,4	2,39	2,6	24,3	1,98	2,15
	49	0,1886	29,4	2,5		24,3	2,06	
	50	0,1963	29,4	2,6		24,3	2,15	
	51	0,2043	29,4	2,7		24,3	2,23	
	52	0,2124	29,4	2,81		24,3	2,32	

Comune di Acerno n.prot. 0010562 del 16-12-2024

Fustaia coetanea di faggio			Fertilità alta			Fertilità media		
Classi diametro (cm)	Diametro (cm)	Area basimetrica (mq)	Altezza (m)	Volume unitario (mc)	Volume medio classe (mc)	Altezza (m)	Volume unitario (mc)	Volume medio classe (mc)
55	53	0,2206	30,2	3	3,23	24,8	2,46	2,65
	54	0,2290	30,2	3,11		24,8	2,56	
	55	0,2376	30,2	3,23		24,8	2,65	
	56	0,2463	30,2	3,35		24,8	2,75	
	57	0,2552	30,2	3,47		24,8	2,85	
60	58	0,2642	30,9	3,67	3,93	25,3	3,01	3,22
	59	0,2734	30,9	3,8		25,3	3,11	
	60	0,2827	30,9	3,93		25,3	3,22	
	61	0,2922	30,9	4,06		25,3	3,33	
	62	0,3019	30,9	4,2		25,3	3,44	
65	63	0,3117	31,6	4,43	4,72	25,7	3,6	3,84
	64	0,3217	31,6	4,57		25,7	3,72	
	65	0,3318	31,6	4,72		25,7	3,84	
	66	0,3421	31,6	4,86		25,7	3,96	
	67	0,3526	31,6	5,01		25,7	4,08	
70	68	0,3632	32,2	5,26	5,58	26,1	4,27	4,52
	69	0,3739	32,2	5,42		26,1	4,39	
	70	0,3848	32,2	5,58		26,1	4,52	
	71	0,3959	32,2	5,74		26,1	4,65	
	72	0,4071	32,2	5,9		26,1	4,78	
75	73	0,4185	32,8	6,18	6,52	26,5	4,99	5,27
	74	0,4301	32,8	6,35		26,5	5,13	
	75	0,4418	32,8	6,52		26,5	5,27	
	76	0,4536	32,8	6,7		26,5	5,41	
	77	0,4656	32,8	6,87		26,5	5,55	
80	78	0,4778	33,3	7,16	7,53	26,8	5,76	6,06
	79	0,4902	33,3	7,35		26,8	5,91	
	80	0,5026	33,3	7,53		26,8	6,06	
	81	0,5153	33,3	7,72		26,8	6,21	
	82	0,5281	33,3	7,91		26,8	6,37	
85	83	0,5410	33,8	8,23	8,72	27,2	6,62	7,01
	84	0,5542	33,8	8,43		27,2	6,78	
	85	0,5674	33,8	8,63		27,2	6,94	
	86	0,5809	33,8	8,84		27,2	7,11	
	87	0,6221	33,8	9,46		27,2	7,61	
90	88	0,6082	34,3	9,39	9,82	27,5	7,53	7,88
	89	0,6221	34,3	9,6		27,5	7,7	
	90	0,6362	34,3	9,82		27,5	7,87	
	91	0,6504	34,3	10,04		27,5	8,05	
	92	0,6647	34,3	10,26		27,5	8,23	
95	93	0,6793	34,8	10,64	11,1	27,8	8,5	8,87
	94	0,6940	34,8	10,87		27,8	8,68	
	95	0,7088	34,8	11,1		27,8	8,87	
	96	0,7238	34,8	11,33		27,8	9,05	
	97	0,7390	34,8	11,57		27,8	9,24	
100	98	0,7543	35,2	11,95	12,44	28	9,5	9,9
	99	0,7697	35,2	12,19		28	9,7	
	100	0,7854	35,2	12,44		28	9,9	
	101	0,8012	35,2	12,69		28	10,1	
	102	0,8171	35,2	12,94		28	10,3	
105	103	0,8332	35,6	13,35	13,88			
	104	0,8495	35,6	13,61				
	105	0,8659	35,6	13,87				
	106	0,8824	35,6	14,14				
	107	0,8992	35,6	14,41				

Comune di Acerno n.prot. 0010562 del 16-12-2024

Fustaie a prevalenza di cerro

(derivate da evoluzione / conversione del ceduo)

Classi diametro (cm)	Diametro (cm)	Area basimetrica (mq)	Altezza (m)	Volume unitario (mc)	Volume medio classe (mc)
10	8	0,005	11,2	0,03	0,04
	9	0,0064	11,2	0,03	
	10	0,0079	11,2	0,04	
	11	0,0095	11,2	0,05	
	12	0,0113	11,2	0,06	
15	13	0,0133	14	0,08	0,11
	14	0,0154	14	0,1	
	15	0,0177	14	0,11	
	16	0,0201	14	0,13	
	17	0,0227	14	0,14	
20	18	0,0254	16,1	0,18	0,23
	19	0,0284	16,1	0,21	
	20	0,0314	16,1	0,23	
	21	0,0346	16,1	0,25	
	22	0,038	16,1	0,28	
25	23	0,0415	17,6	0,33	0,39
	24	0,0452	17,6	0,36	
	25	0,0491	17,6	0,39	
	26	0,0531	17,6	0,42	
	27	0,0573	17,6	0,45	
30	28	0,0616	18,9	0,52	0,6
	29	0,0661	18,9	0,56	
	30	0,0707	18,9	0,6	
	31	0,0755	18,9	0,64	
	32	0,0804	18,9	0,68	
35	33	0,0855	20	0,77	0,87
	34	0,0908	20	0,82	
	35	0,0962	20	0,87	
	36	0,1018	20	0,92	
	37	0,1075	20	0,97	
40	38	0,1134	20,9	1,07	1,18
	39	0,1195	20,9	1,12	
	40	0,1257	20,9	1,18	
	41	0,132	20,9	1,24	
	42	0,1385	20,9	1,3	

Comune di Acerno n.prot. 0010562 del 16-12-2024

Classi diametro (cm)	Diametro (cm)	Area basimetrica (mq)	Altezza (m)	Volume unitario (mc)	Volume medio classe (mc)
45	43	0,1452	21,8	1,42	1,56
	44	0,152	21,8	1,49	
	45	0,159	21,8	1,56	
	46	0,1662	21,8	1,63	
	47	0,1735	21,8	1,7	
50	48	0,181	22,5	1,83	1,99
	49	0,1886	22,5	1,91	
	50	0,1963	22,5	1,99	
	51	0,2043	22,5	2,07	
	52	0,2124	22,5	2,15	
55	53	0,2206	23,2	2,3	2,48
	54	0,229	23,2	2,39	
	55	0,2376	23,2	2,48	
	56	0,2463	23,2	2,57	
	57	0,2552	23,2	2,66	
60	58	0,2642	23,8	2,83	3,03
	59	0,2734	23,8	2,93	
	60	0,2827	23,8	3,03	
	61	0,2922	23,8	3,13	
	62	0,3019	23,8	3,23	
65	63	0,3117	24,3	3,41	4,28
	64	0,3421	24,3	3,74	
	65	0,3959	24,3	4,33	
	66	0,4185	24,3	4,58	
	67	0,4902	24,3	5,36	
70	68	0,3632	24,9	4,07	4,31
	69	0,3739	24,9	4,19	
	70	0,3848	24,9	4,31	
	71	0,3959	24,9	4,44	
	72	0,4071	24,9	4,56	
75	73	0,4185	25,3	4,76	5,03
	74	0,4301	25,3	4,9	
	75	0,4418	25,3	5,03	
	76	0,4536	25,3	5,16	
	77	0,4656	25,3	5,3	
80	78	0,4778	25,8	5,55	5,84
	79	0,4902	25,8	5,69	
	80	0,5026	25,8	5,84	
	81	0,5153	25,8	5,98	
	82	0,5281	25,8	6,13	

Comune di Acerno n.prot. 0010562 del 16-12-2024

			Orno - ostrieti			Altri cedui (boscaglie)		
Classi diametro (cm)	**Diametro (cm)**	**Area basimetrica (mq)**	**Altezza (m)**	**Volume unitario (mc)**	**Volume medio classe (mc)**	**Altezza (m)**	**Volume unitario (mc)**	**Volume medio classe (mc)**
5	3	0,0007	8,2	0,003	0,01			0,004
	5	0,002	8,2	0,007		4,5	0,004	
	7	0,0038	8,2	0,014				
10	8	0,005	12	0,027	0,04	6,5	0,015	0,02
	9	0,0064	12	0,034		6,5	0,019	
	10	0,0079	12	0,042		6,5	0,023	
	11	0,0095	12	0,051		6,5	0,028	
	12	0,0113	12	0,061		6,5	0,033	
15	13	0,0133	14,1	0,085	0,11	7,6	0,045	0,06
	14	0,0154	14,1	0,098		7,6	0,053	
	15	0,0177	14,1	0,113		7,6	0,061	
	16	0,0201	14,1	0,128		7,6	0,069	
	17	0,0227	14,1	0,145		7,6	0,078	
20	18	0,0254	15,7	0,18	0,22	8,4	0,096	0,12
	19	0,0284	15,7	0,2		8,4	0,107	
	20	0,0314	15,7	0,222		8,4	0,119	
	21	0,0346	15,7	0,245		8,4	0,131	
	22	0,038	15,7	0,269		8,4	0,144	
25	23	0,0415	16,9	0,316	0,37	9	0,168	0,2
	24	0,0452	16,9	0,344		9	0,183	
	25	0,0491	16,9	0,373		9	0,199	
	26	0,0531	16,9	0,404		9	0,215	
	27	0,0573	16,9	0,435		9	0,232	
30	28	0,0616	17,9	0,495	0,57	9,6	0,266	0,31
	29	0,0661	17,9	0,531		9,6	0,286	
	30	0,0707	17,9	0,569		9,6	0,305	
	31	0,0755	17,9	0,607		9,6	0,326	
	32	0,0804	17,9	0,647		9,6	0,347	
35	33	0,0855	18,7	0,72	0,81	10	0,385	0,43
	34	0,0908	18,7	0,764		10	0,409	
	35	0,0962	18,7	0,81		10	0,433	
	36	0,1018	18,7	0,857		10	0,458	
	37	0,1075	18,7	0,905		10	0,484	
40	38	0,1134	19,4	0,992	1,09	10,4	0,531	0,59
	39	0,1195	19,4	1,045		10,4	0,559	
	40	0,1257	19,4	1,099		10,4	0,588	
	41	0,132	19,4			10,4	0,618	
	42	0,1385	19,4	1,211		10,7	0,667	

NOTA: la tavola degli orno-ostrieti è valida anche per i cedui a prevalenza di cerro, acero e ontano

Comune di Acerno n.prot. 0010562 del 16-12-2024

			Orno - ostrieti			Altri cedui (boscaglie)		
Classi diametro (cm)	**Diametro (cm)**	**Area basimetrica (mq)**	**Altezza (m)**	**Volume unitario (mc)**	**Volume medio classe (mc)**	**Altezza (m)**	**Volume unitario (mc)**	**Volume medio classe (mc)**
45	43	0,1452	20,1	1,313	1,44	10,7	0,699	0,77
	44	0,152	20,1	1,373		10,7	0,732	
	45	0,159	20,1	1,436		10,7	0,766	
	46	0,1662	20,1	1,503		10,7	0,8	
	47	0,1735	20,1	1,567		10,7	0,835	
50	48	0,181	20,6	1,68	1,82			
	49	0,1886	20,6	1,751				
	50	0,1963	20,6	1,823				
	51	0,2043	20,6	1,894				
	52	0,2124	20,6	1,969				
55	53	0,2206	21,1	2,095	2,26			
	54	0,229	21,1	2,174				
	55	0,2376	21,1	2,261				
	56	0,2463	21,1	2,339				
	57	0,2552	21,1	2,423				
60	58	0,2642	21,6	2,568	2,75			
	59	0,2734	21,6	2,659				
	60	0,2827	21,6	2,748				
	61	0,2922	21,6	2,84				
	62	0,3019	21,6	2,934				
65	63	0,3117	22	3,086	3,29			
	64	0,3217	22	3,191				
	65	0,3318	22	3,285				
	66	0,3421	22	3,387				
	67	0,3526	22	3,491				
70	68	0,3632	22,3	3,645	3,89			
	69	0,3739	22,4	3,769				
	70	0,3848	22,4	3,879				
	71	0,3959	22,5	4,008				
	72	0,4071	22,6	4,14				
75	73	0,4185	22,8	4,294	4,53			
	74	0,4301	22,8	4,413				
	75	0,4418	22,8	4,536				
	76	0,4536	22,8	4,654				
	77	0,4656	22,8	4,777				

NOTA: la tavola degli orno-ostrieti è valida anche per i cedui a prevalenza di cerro, acero e ontano

Comune di Acerno n.prot. 0010562 del 16-12-2024

12.2 Sintesi dei rilievi tassatori

Tabella 51 – Sintesi dei rilievi tassatori eseguiti

Compresa	Particella forestale di riferimento	Numero Area	Piante (numero/ha)	Area basimetrica (m^2/ha)	Provvigione (m^3/ha)
AREE RELASCOPICHE					
A	2	54	219	35	459,7
A	2	55	426	51	650,6
A	2	56	138	27	370,7
A	2	57	360	47	610,5
A	2	58	490	44	451,0
A	2	62	1071	60	587,2
A	3	92	311	47	623,4
A	3	164	124	27	344,9
A	7	10	375	39	497,4
A	7	11	445	37	379,5
A	7	12	279	9	92,6
A	9	129	279	31	321,9
A	9	130	320	31	327,9
A	9	149	219	51	535,9
A	9	150	228	28	271,0
A	9	151	81	35	480,8
A	11	5	654	51	621,9
A	11	6	314	38	476,9
A	11	7	247	29	366,3
A	11	8	232	36	469,4
A	12	1	134	26	357,8
A	12	2	335	42	532,0
A	12	3	296	42	543,0
A	12	4	189	39	535,5
A	13	125	218	41	437,5
A	15	126	367	37	385,3
A	16	127	91	16	177,1
A	16	128	731	64	659,3
A	20	147	159	35	457,1
A	20	148	182	34	434,2
A	20	166	203	40	506,2
A	21	24	640	55	715,0
A	21	25	459	33	400,3
A	21	26	666	53	680,2
A	28	51	353	43	546,2

Comune di Acerno n.prot. 0010562 del 16-12-2024

Compresa	Particella forestale di riferimento	Numero Area	Piante (numero/ha)	Area basimetrica (m^2/ha)	Provvigione (m^3/ha)
A	28	52	1025	46	460,7
A	28	53	2898	38	337,2
A	29	157	282	23	236,8
A	29	158	357	32	330,7
A	30	156	599	44	435,1
A	31	49	525	35	345,7
A	31	50	228	35	384,9
A	35	16	311	49	649,3
A	35	17	384	46	583,4
A	36	38	2018	58	633,8
A	36	39	7434	74	705,6
A	36	40	2669	62	556,1
A	36	41	413	42	443,1
A	38	42	476	55	583,0
A	38	104	478	35	412,6
A	40	103	475	35	419,2
A	40	105	503	39	469,0
A	41	100	165	28	374,3
A	41	107	213	32	423,4
A	41	108	509	59	752,8
A	42	106	476	46	558,2
A	43	111	232	37	482,6
A	44	114	287	41	442,8
A	45	112	356	46	595,6
A	45	115	252	31	325,4
A	46	113	470	40	402,9
A	46	122	112	32	414,8
A	47	121	913	45	405,7
A	50	43	266	28	354,3
A	50	45	201	33	444,0
A	50	47	226	41	563,4
A	50	48	398	46	588,5
A	51	46	138	24	318,5
A	52	118	338	42	547,8
A	52	119	569	39	353,5
A	53	116	797	56	693,0
A	53	117	844	52	602,9
A	54	44	332	30	387,5
A	54	109	276	38	501,0
A	54	110	253	44	589,3

Comune di Acerno n.prot. 0010562 del 16-12-2024

Compresa	Particella forestale di riferimento	Numero Area	Piante (numero/ha)	Area basimetrica (m^2/ha)	Provvigione (m^3/ha)
A	69	161	549	50	606,3
A	69	162	341	45	561,2
A	70	28	510	49	627,9
A	70	29	460	33	326,6
A	71	140	540	37	345,0
A	71	144	460	34	345,4
A	72	142	1337	39	364,1
A	72	143	705	31	295,0
A	75	80	1012	28	251,9
A	75	83	2666	41	413,0
A	94	152	9910	62,5	455,9
A	95	153	1400	33,5	314,9
A	96	70	751	44	568,1
A	96	81	655	55	724,7
A	96	82	1061	36	333,3
A	97	71	327	36	378,1
A	97	73	344	38	396,6
A	97	74	196	28	372,8
A	98	72	252	46	615,9
A	99	35	1333	50	556,8
A	99	36	2563	45	450,5
A	99	37	1883	51	530,3
A	103	63	1977	28	314,4
A	105	64	1798	50	541,4
A	105	65	1011	36	422,6
A	106	137	660	21	203,5
A	164	135	343	29	300,7
A	164	136	422	26	261,3
A	166	141	1775	36	344,8
A	17, 98	131	451	49	496,3
A	18, 19	145	225	42	551,0
A	18, 19	146	196	45	569,4
A	180, 181	154	538	53	496,4
A	180, 181	155	415	55	544,9
A	37A	95	775	46	479,0
A	37B	93	208	41	453,2
A	37B	94	271	49	664,1
A	39A, 39B	96	990	34	350,3
A	39A, 39B	97	584	33	320,4
A	39A, 39B	98	763	51	602,8

Comune di Acerno n.prot. 0010562 del 16-12-2024

Compresa	Particella forestale di riferimento	Numero Area	Piante (numero/ha)	Area basimetrica (m^2/ha)	Provvigione (m^3/ha)
A	39A, 39B	99	469	50	522,9
A	4A	60	424	41	517,3
A	4A	61	337	41	528,9
A	4A	91	506	34	421,5
A	4B	59	290	46	609,4
A	4B	90	327	33	433,3
A	56, 57	120	218	38	506,2
A	5A	87	733	40	392,4
A	5A	88	343	27	281,6
A	5A	89	1426	32	307,2
A	5B	84	168	28	376,6
A	5B	85	90	28	372,8
A	5B	86	352	41	514,7
A	63, 64, 65	123	499	41	418,2
A	63, 64, 65	124	314	24	244,4
A	66, 67, 68	159	497	41	492,6
A	66, 67, 68	160	151	33	452,7
A	66, 67, 68	163	127	27	371,7
A	6A	9	229	36	476,4
A	6A	15	165	25	326,1
A	6B	13	661	34	324,8
A	77A	32	659	36	350,8
A	77A	33	621	36	364,4
A	77B	30	513	20	199,9
A	77B	31	294	29	369,4
A	80A	132	253	40	525,2
A	80A	133	913	32	310,6
A	80A	134	707	50	494,4
AREE DI CAVALLETTAMENTO A RAGGIO FISSO					
A	103	30	1200	20,9	225,9
A	103	41	950	26,4	301,6
A	103	42	2625	30,5	349,3
A	105	43	1550	18,6	179,8
A	166	122	2574	23,9	156,7
A	104B	54	266	26,6	325,9
A	104B	55	686	36,0	408,3
A	104B	56	560	23,7	267,6
AREE DI CAVALLETTAMENTO A RAGGIO FISSO					
B	114	120	1925	19,8	126,9
B	114	121	2600	19,6	112,6

Comune di Acerno n.prot. 0010562 del 16-12-2024

Compresa	Particella forestale di riferimento	Numero Area	Piante (numero/ha)	Area basimetrica (m^2/ha)	Provvigione (m^3/ha)
B	130	93	4664	26,8	147,7
B	130	94	2332	24,8	85,5
B	134	9	5038	32,8	200,5
B	134	10	3608	19,7	106,5
B	134	11	3344	31,6	108,9
B	135	49	7125	23,6	117,3
B	135	50	6975	24,0	110,8
B	135	92	5850	24,0	128,4
B	135	95	4134	18,6	99,2
B	137	79	3146	19,5	62,9
B	139	96	4628	30,2	172,6
B	139	97	4368	31,0	98,7
B	139	98	4680	26,7	142,4
B	140	102	7525	31,2	176,5
B	140	103	5250	20,9	110,7
B	140	104	4100	24,8	145,2
B	140	105	2300	19,4	127,0
B	141	106	3625	33,1	244,4
B	141	107	7025	19,3	87,2
B	141	108	5325	22,3	123,7
B	141	109	3175	19,4	133,4
B	142	7	3212	22,5	140,8
B	142	8	3036	26,2	166,4
B	143	20	4158	18,3	96,3
B	143	35	6402	33,4	187,5
B	143	101	3275	17,1	98,8
B	145	82	3588	34,9	232,4
B	145	83	5852	23,3	68,2
B	145	84	7722	28,3	141,2
B	146	36	5742	29,2	90,4
B	147	25	5750	17,7	45,9
B	147	26	1275	7,8	27,0
B	147	27	2400	14,3	77,1
B	147	89	2300	11,3	62,0
B	148	23	4475	14,3	67,8
B	148	24	5400	28,5	167,1
B	148	37	3740	25,8	86,1
B	148	38	4422	23,6	128,9
B	148	90	2925	10,4	51,7
B	150	16	7722	30,4	161,9

Comune di Acerno n.prot. 0010562 del 16-12-2024

Compresa	Particella forestale di riferimento	Numero Area	Piante (numero/ha)	Area basimetrica (m^2/ha)	Provvigione (m^3/ha)
B	150	17	6908	24,2	123,0
B	154	81	7254	22,4	60,8
B	154	100	3850	15,8	46,6
B	158	61	4125	17,7	91,4
B	158	62	4525	22,1	120,7
B	158	63	3850	38,3	143,0
B	136A	91	6552	21,7	57,6
B	136A, 136B	45	11775	28,4	100,0
B	136A, 136B	46	7200	19,8	48,2
B	136A, 136B	47	8100	23,7	61,6
B	136A, 136B	48	4150	12,3	32,1
B	136A, 136B	77	1876	10,4	61,6
B	136A, 136B	78	4524	20,5	60,8
B	136A, 136B	80	5096	18,4	53,9
B	138A, 138B	1	11374	30,7	147,2
B	138A, 138B	2	5082	17,3	47,3
B	138A, 138B	3	6200	17,6	44,0
B	138A, 138B	4	4180	17,2	93,3
B	138A, 138B	5	8052	27,6	137,1
B	138A, 138B	6	5786	21,7	113,7
B	138A, 138B	99	4342	32,0	204,7
B	144A, 144B	18	1826	20,5	138,4
B	144A, 144B	19	4180	16,4	83,2
B	144A, 144B	21	2050	12,9	39,9
B	144A, 144B	22	4725	13,7	36,3
B	144A, 144B	31	6094	18,0	47,0
B	144A, 144B	32	4664	16,8	82,4
B	144A, 144B	33	6358	22,6	112,2
B	144A, 144B	34	4884	37,7	231,1
B	149A, 149B	28	3400	24,7	81,4
B	149A, 149B	29	5450	22,9	122,2
B	149A, 149B	39	4664	22,5	121,1
B	149A, 149B	40	4356	17,4	86,6
B	149A, 149B	51	2794	23,7	143,8
B	149A, 149B	66	2475	17,4	113,9
B	149A, 149B	67	8225	27,6	82,2
B	151A, 151B	64	550	13,7	53,0
B	151A, 151B	65	1525	16,3	62,7
B	151A, 151B	68	500	22,8	103,9
B	151A, 151B	69	725	22,7	98,6

Comune di Acerno n.prot. 0010562 del 16-12-2024

Compresa	Particella forestale di riferimento	Numero Area	Piante (numero/ha)	Area basimetrica (m^2/ha)	Provvigione (m^3/ha)
B	151A, 151B	70	1297	28,1	109,6
B	151A, 151B	85	3212	16,4	91,7
B	151A, 151B	86	3630	34,1	122,2
B	151A, 151B	87	3674	22,7	78,2
B	151A, 151B	88	4268	23,3	131,9
B	152A	13	3256	20,4	114,9
B	152A	14	4422	26,3	153,9
B	152A	15	1936	12,3	72,4
B	152B	12	1936	12,4	71,7
AREE RELASCOPICHE					
C	33	22	1000	51,0	438,5
C	33	23	237	33,0	334,6
C	34	18	1910	38,0	270,8
C	34	19	961	35,0	304,4
C	34	20	283	23,0	219,9
C	34	21	996	46,0	388,2
C	34	27	797	32,0	262,8
C	76	34	1050	32,0	295,5
C	101	68	519	28,0	245,9
C	101	69	1487	32,0	240,7
C	107	101	115	10,0	81,8
C	107	102	120	15,0	134,2
C	112	66	492	17,0	139,3
C	112	67	1556	29,0	207,2
C	165	138	968	32,0	217,5
C	165	139	42	20,0	227,4
AREE DI CAVALLETTAMENTO A RAGGIO FISSO					
C	83	113	3256	30,1	196,0
C	83	114	1936	42,2	304,7
C	84	115	2376	38,1	266,0
C	84	116	1584	29,5	118,7
C	85	117	2024	45,4	348,5
C	85	118	1078	21,0	150,5
C	101	72	2420	16,6	54,8
C	101	73	440	17,9	73,7
C	112	44	1875	11,0	35,5
C	112	59	784	15,6	62,4
C	112	60	672	17,8	72,1
C	112	71	364	7,1	27,0
C	118	74	616	21,3	87,8

Comune di Acerno n.prot. 0010562 del 16-12-2024

Compresa	Particella forestale di riferimento	Numero Area	Piante (numero/ha)	Area basimetrica (m^2/ha)	Provvigione (m^3/ha)
C	118	75	594	17,1	66,9
C	118	76	322	11,4	46,9
C	118	123	1012	17,2	132,3
C	118	124	1474	10,8	68,9
C	156	111	4422	42,2	266,0
C	156	119	950	27,3	220,9
C	157	110	1914	34,1	127,2
C	157	112	1474	34,9	283,0
C	163	57	700	26,1	107,1
C	163	58	476	22,9	94,8
C	104A	53	1012	29,6	116,6
AREE RELASCOPICHE					
D	190, 191	75	2392	26,0	265,8
D		76	1584	63,0	666,0
D		77	1417	46,0	420,7
D		78	1668	41,0	370,9
D		79	279	22,0	222,1

12.3 Singoli alberi meritevoli di specifica tutela

Gli alberi rilevati meritevoli di specifica tutela sono individui di sviluppo eccezionale e definibili alberi monumentali, oppure, pur non avendo dimensioni ragguardevoli, appartengono a specie autoctone relitte, sporadiche o rare. Il presente elenco non esclude la presenza di altre piante con queste caratteristiche (ad es. la betulla sulle particelle 4A e 3 e sorbi di notevoli dimensioni sulla particella 4). Le coordinate nel sistema UTM WGS84 33N

Tabella 52 – Alberi meritevoli di specifica tutela

Specie	Coordinata X	Coordinata Y	Particella/località	Nota
Altre specie	510.031	4.512.039	12	Acero diametro 81 cm
Querce	505.500	4.511.818	31	Cerro diametro 71 cm
Tasso	509.066	4.509.180	50	Tasso monumentale
Tasso	512.011	4.511.354	99	Tasso su roccia diametro 35 cm
Faggio	507.775	4.509.323	70	Faggio diametro 164 cm h 32,6 m
Altre specie	507.317	4.512.789	6B	Orniello diametro 70 cm
Altre specie	507.056	4.512.749	6A	Ontano diametro 65 cm
Betulla	507.494	4.512.812	6B	Piccolo gruppo di betulle
Tasso	509.003	4.509.166	50	-
Querce	508.899	4.509.172	51	Presenza diffusa di Leccio
Altre specie	509.074	4.510.556	34	Gruppo di agrifoglio

Comune di Acerno n.prot. 0010562 del 16-12-2024

Specie	Coordinata X	Coordinata Y	Particella/località	Nota
Tasso	510.106	4.510.237	58	Tasso diametro 43 cm
Tasso	509.997	4.510.273	57	tasso altezza significativa
Altre specie	509.275	4.509.825	52	Acero diametro 57 cm
Querce	506.759	4.508.630	164	Cerro diametro 70 cm
Altre specie	505.570	4.507.029	101	Noce 35 cm
Altre specie	508.727	4.509.165	51	n.d.
Betulla	506.287	4.512.795	4B	Diametro 36 cm
Betulla	508.272	4.511.535	20	Due piante diametri 32 e 35 cm
Tasso	509.264	4.509.275	54	Tasso diametro 40 cm
Querce	509.243	4.509.800	52	Cerro diametro 50 cm
Altre specie	509.294	4.509.805	52	Acero diametro 40 cm
Tasso	510.843	4.509.371	60	Tasso diametro 50 cm
Tasso	510.869	4.509.520	88	Tasso diametro 50 cm
Altre specie	510.589	4.511.296	Piano del Gaudo	Biancospino portamento arboreo
Querce	509.401	4.510.984	17	Cerro diametro 78 cm
Altre specie	509.548	4.511.791	16	Acero diametro 94 cm
Tasso	508.501	4.511.596	20	Nucleo di tassi su sperone roccioso
Abete bianco	512.047	4.511.091	99	Abete bianco diametro 34 cm
Ontano	505.500	4.511.818	191	Ontano diametro 110 cm
Faggio	506.211	4.512.042	26	Pianta diametro > 100 cm deperiente

12.4 Elenco delle particelle catastali afferenti il Piano

Tabella 53 – Elenco della particelle forestali e particelle catastali afferenti

Particella forestale	Foglio catastale	Particella Catastale
1	4	1
	5	3
		4
		5
10	40	3
		4
	41	1
101	35	5
		6
102	35	3
		6
103	35	3
		4
		6
104A	35	3
104B	34	257

Comune di Acerno n.prot. 0010562 del 16-12-2024

Particella forestale	Foglio catastale	Particella Catastale
		260
	35	11
		12
		13
		14
		15
		2
		3
		6
		7
105	31	39
	34	252
		255
	35	1
		2
		3
106	26	21
	29	12
		39
		41
		55
		57
	35	1
107	26	13
		14
		15
		16
		21
	29	39
		40
		41
108	19	3
	40	1
		2
	42	1
	43	25
109	19	1
		10
		15
		3

Comune di Acerno n.prot. 0010562 del 16-12-2024

Particella forestale	Foglio catastale	Particella Catastale
		5
		6
		7
		8
		9
	26	21
	40	5
11	41	1
110	17	155
		156
		25
	18	1
		10
		11
		2
		26
		3
		30
		31
		33
		5
		6
		7
	19	5
		6
		8
		9
	25	39
	26	21
	6	1
		2
111	4	1
	6	2
		5
112	17	3
		42
		777
	18	1
		11
		8

Comune di Acerno n.prot. 0010562 del 16-12-2024

Particella forestale	Foglio catastale	Particella Catastale
		9
	6	10
		11
		12
		2
		3
		4
		5
		6
		7
		8
113	16	361
		368
		373
		374
		386
		389
		390
		718
	17	10
		11
		12
		2
		26
		34
		4
		41
		42
		5
	25	1
		178
		4
		5
	6	10
		5
		9
114	16	332
	4	1
	6	5
115	4	1

Comune di Acerno n.prot. 0010562 del 16-12-2024

Particella forestale	Foglio catastale	Particella Catastale
116	4	1
	5	3
117	3	7
	4	1
118	3	14
		15
		16
		17
	4	1
119	1	3
	3	1
		13
		14
		15
		16
		17
		2
		6
	4	1
12	41	1
120	1	3
121	1	1
		3
122	1	1
		2
123	1	1
		2
124	1	1
		2
125	1	1
126	1	1
		4
127	1	1
		4
128	1	1
		4
129	1	4
		5
	20	1
		2

Comune di Acerno n.prot. 0010562 del 16-12-2024

Particella forestale	Foglio catastale	Particella Catastale
		3
		9
13	41	1
		2
		3
		4
	43	2
130	20	5
	22	75
131	21	1
		16
		20
		21
132	21	16
		20
		21
		5
133	21	18
		5
	22	75
134	21	5
	22	75
135	22	111
		74
		75
136A	22	111
		12
		26
		30
		32
		32+
		41
		68
		69
		74
		75
		8
		9
	27	140
136B	22	10

Comune di Acerno n.prot. 0010562 del 16-12-2024

Particella forestale	Foglio catastale	Particella Catastale
		11
		111
		12
		13
		26
		32
		61
		62
		63
		64
		65
		72
	23	14
		15
		23
		377
	27	1
		13
		132
		134
		14
		140
		2
		3
		68
137	22	111
		15
		16
		17
		18
	27	115
		123
		124
		125
		140
		140+
		147
		149
		157
		158

Comune di Acerno n.prot. 0010562 del 16-12-2024

Particella forestale	Foglio catastale	Particella Catastale
		159
		160
		161
		73
		743
		75
		78
		82
		86
		91
		92
		93
		94
		95
	33	1
		188
		189
		190
		191
		2
		3
138A	22	111
		30
		31
		67
		68
		75
138B	22	105
		106
		110
		111
		15
		17
		31
		370
		371
		66
		67
		70
		75

Comune di Acerno n.prot. 0010562 del 16-12-2024

Particella forestale	Foglio catastale	Particella Catastale
139	22	75
14	41	1
140	21	13
		14
		19
		5
		6
	22	19
		397
		57
		75
		76
141	22	106
		111
		112
		16
		17
		18
		24
		34
		35
		36
		371
		4
		54
		55
		56
		57
		70
		77
		78
		79
		80
		81
		82
	33	236
		242
		50
		60
		62

Comune di Acerno n.prot. 0010562 del 16-12-2024

Particella forestale	Foglio catastale	Particella Catastale
	37	26
		74
		75
		76
		84
142	22	19
		20
		55
		58
		59
		75
	37	2
		26
		4
		84
		91
143	36	142
		86
		88
		89
	37	22
		25
		26
		3
		4
		5
		6
		82
		84
		91
		98
		99
144A	37	100
		116
		117
		26
		73
		74
		77
		78

Comune di Acerno n.prot. 0010562 del 16-12-2024

Particella forestale	Foglio catastale	Particella Catastale
		79
		80
		84
		91
		96
144B	37	155
		84
		85
		91
		95
		96
145	33	111
		114
		115
		120
		148
		149
		159
		166
		246
		246+
		247
		48
		49
		61
146	38	104
		118
		25
		27
		40
		55
		59
		70
		71
		79
		84
		91
		96
147	39	15
		30

Comune di Acerno n.prot. 0010562 del 16-12-2024

Particella forestale	Foglio catastale	Particella Catastale
		32
		32+
		35
		36
		37
		49
		50
148	37	96
	39	15
		16
		17
		18
		19
		20
		21
		22
		23
		24
		25
		26
		27
		28
		30
		33
		34
		38
		39
		40
		41
		46
		47
		48
149A	37	96
	39	15
		38
		39
		44
		45
149B	39	15
15	41	1

Comune di Acerno n.prot. 0010562 del 16-12-2024

Particella forestale	Foglio catastale	Particella Catastale
150	36	115
		126
	37	135
		155
		51
		54
		57
		58
		82
		86
		87
		89
		90
		96
	39	1
		2
		42
		43
		6
		63
		65
		70
		71
		72
		82
		83
		84
		89
		93
		94
		95
151A	37	96
	39	12
		14
		15
		31
		43
		75
		8
		90

Comune di Acerno n.prot. 0010562 del 16-12-2024

Particella forestale	Foglio catastale	Particella Catastale
		91
		92
		95
		96
		97
		98
		99
151B	36	163
		164
		208
		85
	39	11
		13
		14
		15
		29
		75
		99
152A	36	131
		208
		209
		214
		215
		3
		51
		54
		57
		58
		59
		65
		66
		67
		69
		70
		74
		75
		77
		81
152B	36	101
		110

Comune di Acerno n.prot. 0010562 del 16-12-2024

Particella forestale	Foglio catastale	Particella Catastale
		114
		115
		122
		123
		124
		125
		126
		133
		137
		138
		154
		159
		164
		165
		166
		208
		214
		76
		79
		80
		81
	37	122
		123
		21
		24
		25
		27
		28
		29
		30
		32
		33
		35
		38
		39
		42
		46
		49
		50
		51

Comune di Acerno n.prot. 0010562 del 16-12-2024

Particella forestale	Foglio catastale	Particella Catastale
		52
		82
153	1	1
		4
154	1	4
155	1	4
156	12	1
		10
		12
		13
		16
		18
		41
		42
		43
		5
		7
		8
		9
	20	3
		5
		9
157	20	3
		9
158	20	5
	22	111
		39
		40
		41
		43
		44
		49
		50
		75
159	21	1
		16
		18
		21
16	41	1
160	21	16

Comune di Acerno n.prot. 0010562 del 16-12-2024

Particella forestale	Foglio catastale	Particella Catastale
		18
		21
161	21	15
		16
		18
		19
		21
		5
		50
		51
162	21	19
		22
		5
		6
		8
		9
	22	75
163	35	10
		11
		3
		6
		8
		9
164	26	16
		21
	29	41
165	26	21
	29	41
		55
	31	39
	35	1
		3
		4
166	26	16
		21
17	41	1
18	40	5
	41	1
180	43	25
181	43	25

Comune di Acerno n.prot. 0010562 del 16-12-2024

Particella forestale	Foglio catastale	Particella Catastale
182	43	25
183	42	2
	43	25
184	42	2
	43	25
185	42	2
186	42	2
187	42	2
188	42	2
189	42	2
19	40	1
		5
	41	1
190	20	4
	21	1
		18
		20
		21
	22	75
191	20	4
		4+
		5
	21	1
		18
		5
	22	75
2	5	3
	6	2
20	40	5
	41	1
21	40	5
22	40	4
		5
	41	1
	5	5
23	40	5
	5	5
	6	1
24	40	5
	6	1

Comune di Acerno n.prot. 0010562 del 16-12-2024

Particella forestale	Foglio catastale	Particella Catastale
25	18	11
	40	5
	6	1
		2
26	5	5
	6	1
		2
27	5	5
	6	1
		2
28	5	3
	6	1
		2
29	4	1
	5	3
	6	1
		2
3	5	3
		5
30	6	1
		2
		5
31	6	1
		2
		5
32	19	1
		6
	40	5
		6
	6	1
33	19	1
		2
	40	1
		2
		5
		6
34	40	1
		2
		5
35	40	1

Comune di Acerno n.prot. 0010562 del 16-12-2024

Particella forestale	Foglio catastale	Particella Catastale
		2
	41	1
	43	25
36	43	2
		25
37A	43	2
		25
37B	43	2
38	43	2
		25
39A	43	25
39B	43	2
		25
40	43	2
		25
41	43	25
42	43	25
43	43	25
44	43	25
45	43	25
46	42	1
		2
	43	25
47	42	1
		2
48	26	1
		3
		4
		6
	42	1
		2
		3
49	26	1
		10
		3
		4
		6
		9
	42	1
		2

Comune di Acerno n.prot. 0010562 del 16-12-2024

Particella forestale	Foglio catastale	Particella Catastale
		3
4A	5	3
		5
	6	1
4B	5	5
	6	1
50	42	1
		2
51	26	16
	42	1
		2
52	42	1
		2
53	42	2
	43	25
54	42	2
55	42	2
	43	25
56	42	1
		2
	43	25
57	42	1
		2
	43	25
58	42	2
	43	25
59	43	25
5A	5	5
5B	5	5
60	43	25
61	42	2
	43	25
62	42	2
	43	25
63	42	2
64	42	2
65	42	2
66	42	2
67	42	2
68	42	2

Comune di Acerno n.prot. 0010562 del 16-12-2024

Particella forestale	Foglio catastale	Particella Catastale
69	26	16
	42	2
6A	5	5
6B	40	4
	5	5
7	40	4
	5	5
70	26	16
71	26	16
		20
		22
		8
72	26	16
		21
73	19	9
	26	21
74	26	18
		21
	29	39
75	29	11
		124
		18
		23
		41
		45
		48
		56
		57
		58
		59
		60
		61
		66
		7
		70
		72
		73
		74
		75
		8

Comune di Acerno n.prot. 0010562 del 16-12-2024

Particella forestale	Foglio catastale	Particella Catastale
76	26	16
		21
77A	26	16
		21
77B	26	16
	42	2
78	26	16
		21
	42	2
79	26	16
		21
	42	2
8	40	3
		4
		5
	41	1
	5	5
80A	26	16
		21
	35	3
		4
		5
	42	2
80B	26	16
		21
	35	4
	42	2
81	1	1
		2
82	1	1
		2
83	20	4
		5
		9
	21	20
84	20	4
		5
		9
	21	20
85	12	12

Comune di Acerno n.prot. 0010562 del 16-12-2024

Particella forestale	Foglio catastale	Particella Catastale
		43
		44
	20	10
		11
		4
		5
		6
		8
		9
	22	75
86	35	6
	42	2
87	43	2
88	43	25
89	43	2
9	40	5
	41	1
90	43	2
91	43	2
		25
92	43	2
		25
93	43	2
		25
94	43	2
		25
95	43	25
96	41	1
97	41	1
98	41	1
99	43	2

Comune di Acerno n.prot. 0010562 del 16-12-2024

Tabella 54 – Elenco delle particelle forestali gravate da uso civico categoria A e particelle catastali afferenti

Particella forestale	Foglio catastale	Particella Catastale
1	4	1
10	40	3
		4
	41	1
103	35	4

Comune di Acerno n.prot. 0010562 del 16-12-2024

Particella forestale	Foglio catastale	Particella Catastale
105	35	1
106	26	21
	35	1
107	26	16
		21
108	40	1
	42	1
109	19	6
		7
		9
	26	21
	40	5
11	41	1
110	19	6
		9
	26	21
	6	1
		2
111	4	1
	6	2
112	6	2
113	17	34
114	4	1
115	4	1
116	4	1
117	4	1
118	4	1
119	1	3
	4	1
12	41	1
120	1	3
121	1	1
		3
122	1	1
		2
123	1	1
		2
124	1	1
		2
125	1	1

Comune di Acerno n.prot. 0010562 del 16-12-2024

Particella forestale	Foglio catastale	Particella Catastale
126	1	1
		4
127	1	1
		4
128	1	1
		4
129	1	4
	20	9
13	41	1
		2
		3
		4
	43	2
130	20	5
136B	22	13
137	33	2
14	41	1
141	22	24
	37	26
		84
142	37	26
		84
		91
143	37	26
		82
		84
		91
144A	37	26
		84
		91
		96
144B	37	84
		91
		96
145	33	61
146	38	71
147	39	15
		30
148	37	96
	39	15

Comune di Acerno n.prot. 0010562 del 16-12-2024

Particella forestale	Foglio catastale	Particella Catastale
		30
149A	37	96
	39	15
149B	39	15
15	41	1
150	37	82
		96
151A	37	96
	39	15
151B	39	15
152B	37	82
153	1	1
		4
154	1	4
155	1	4
156	12	12
	20	5
		9
157	20	9
158	20	5
16	41	1
164	26	16
		21
165	26	21
	35	1
		4
166	26	16
		21
17	41	1
18	40	5
	41	1
183	42	2
184	42	2
185	42	2
186	42	2
187	42	2
188	42	2
189	42	2
19	40	1
		5

Comune di Acerno n.prot. 0010562 del 16-12-2024

Particella forestale	Foglio catastale	Particella Catastale
	41	1
190	20	4
191	20	4
		5
2	6	2
20	40	5
	41	1
21	40	5
22	40	4
		5
	41	1
23	40	5
	6	1
24	40	5
	6	1
25	40	5
	6	1
		2
26	6	1
		2
27	6	1
		2
28	6	1
		2
29	4	1
	6	1
		2
30	6	1
		2
31	6	1
		2
32	19	6
	40	5
	6	1
33	40	1
		5
34	40	1
		5
35	40	1
	41	1

Comune di Acerno n.prot. 0010562 del 16-12-2024

Particella forestale	Foglio catastale	Particella Catastale
36	43	2
37A	43	2
37B	43	2
38	43	2
39B	43	2
40	43	2
46	42	1
		2
47	42	1
		2
48	42	1
		2
49	42	1
		2
4A	6	1
4B	6	1
50	42	1
		2
51	26	16
	42	1
		2
52	42	1
		2
53	42	2
54	42	2
55	42	2
56	42	1
		2
57	42	1
		2
58	42	2
61	42	2
62	42	2
63	42	2
64	42	2
65	42	2
66	42	2
67	42	2
68	42	2
69	26	16

Comune di Acerno n.prot. 0010562 del 16-12-2024

Particella forestale	Foglio catastale	Particella Catastale
	42	2
6B	40	4
7	40	4
70	26	16
71	26	16
72	26	16
		21
73	19	9
	26	21
74	26	21
76	26	16
		21
77A	26	16
		21
77B	26	16
	42	2
78	26	16
		21
	42	2
79	26	16
		21
	42	2
8	40	3
		4
		5
	41	1
80A	26	16
		21
	35	4
	42	2
80B	26	16
		21
	35	4
	42	2
81	1	1
		2
82	1	1
		2
83	20	4
		5

Comune di Acerno n.prot. 0010562 del 16-12-2024

Particella forestale	Foglio catastale	Particella Catastale
		9
84	20	4
		5
		9
85	12	12
	20	4
		5
		9
86	42	2
87	43	2
89	43	2
9	40	5
	41	1
90	43	2
91	43	2
92	43	2
93	43	2
94	43	2
96	41	1
97	41	1
98	41	1
99	43	2

Comune di Acerno n.prot. 0010562 del 16-12-2024

12.5 Catasto delle aree percorse dal fuoco

Tabella 55 – Aree percorse da incendio 2014-2023

N.	Descrizione Incendio	Foglio Catastale	Part.lla	Superficie Interessata (Ha)
ANNO 2014				
147	Incendio loc. Costa S. Bernardino Fascicolo territoriale C.F.S. 1/2014/7042 del 21/03/2014	4	1	00.82.50
148	Incendio loc. Costa S. Bernardino Fascicolo territoriale C.F.S. 1/2014/7042 del 21/03/2014	6	5	0
149	Incendio loc. Costa S. Bernardino Fascicolo territoriale C.F.S. 1/2014/7042 del 21/03/2014	15	69	00.08.88
150	Incendio loc. Costa S. Bernardino Fascicolo territoriale C.F.S. 1/2014/7042 del 21/03/2014	15	131	00.05.07
151	Incendio loc. Costa S. Bernardino Fascicolo territoriale C.F.S. 1/2014/7042 del 21/03/2014	16	332	00.09.22
152	Incendio loc. Costa di Prato Fascicolo territoriale C.F.S. 2/2014/7042 del 21/03/2014	6	5	01.47.76
ANNO 2015				
N.	**Descrizione Incendio**	**Foglio Catastale**	**Part.lla**	**Superficie Interessata (Ha)**
153	Incendio loc. Coste Fascicolo territoriale C.F.S. 16/2015/7042 del **15/11/2015**	15	31	00.20.01
			45	00.05.40
			46	00.07.15
			47	00.31.08
			58	00.05.51
			95	00.03.60
			96	00.16.64
			97	01.46.69
			98	00.11.04
			102	00.25.20
			106	00.31.51
			117	00.09.60
			118	00.20.37
			119	00.42.80
			122	00.07.13
154	Incendio loc. Coste Fascicolo territoriale C.F.S. 15/2015/7042 del **17/11/2015**	5	5	05.90.16
155	Incendio loc. Coste Fascicolo territoriale C.F.S. 19/2015/7042 del **15/12/2015**	29	7	00.00.44
			8	00.22.49
			41	00.64.25
			56	00.12.49
			60	00.19.30
			61	00.31.47
			124	00.00.03
156	Incendio loc. Coste Fascicolo territoriale C.F.S. 20/2015/7042 del **25/12/2015**	36	208	01.31.45
			214	00.12.43
		11	14	00.76.98
ANNO 2016				
157	Incendio Occhio Caldo – Fascicolo Territoriale CFS N.1/2016/7042 del **07/04/2016**	27	157	00.21.22
			158	00.11.54
158	Incendio Bosco San Lorenzo – Fascicolo Territoriale CFS N.9/2016/7042 del **27/08/2016**	31	39	01.85.02
			53	00.00.49
			54	00.07.34
159	Incendio Occhio Caldo – Fascicolo Territoriale CFS N.11/2016/7042 del **03/09/2016**	27	68	00.21.92
			135	00.03.95

Comune di Acerno n.prot. 0010562 del 16-12-2024

ANNO 2017				
160	Incendio Costa Monacesi – Fascicolo Territoriale CFS N.3/2017/7042 del **02/04/2017**	4	1	07.50.76
161	Incendio Occhio Caldo – Fascicolo Territoriale CFS N.5/2017/7042 del **30/03/2017**	27	64	00.00.29
			68	01.59.38
			128	00.04.58
162	Incendio Occhio Caldo – Fascicolo Territoriale CFS N.08/2017/7042 del **11/07/2017**	27	68	02.58.18
			78	00.00.14
			79	00.09.45
			80	00.00.85
			135	00.14.29
			157	00.22.27
163	Incendio Madonna delle Grazie – Fascicolo Territoriale CFS N.11/2017/7042 del **17/07/2017**	17	34	01.58.77
		25	6	00.01.36
			24	00.08.71
			37	00.16.83
164	Incendio Torricelle-Fragato – Fascicolo Territoriale Carabinieri – C.U.T.F.A.A. N.12/2017/7042 del **10/08/2017**	29	41	12.81.88
			65	00.14.36
			66	00.25.38
			98	00.00.85
			124	09.45.31
			125	00.33.31
			128	00.00.13
165	Incendio Atrano - Bardiglia – Fascicolo Territoriale Carabinieri – C.U.T.F.A.A. N.14/2017/7042 del **14/08/2017**	19	7	01.41.86
			10	00.00.56
			39	00.48.88
166	Incendio Castagnuolo - Ceraselle – Fascicolo Territoriale Carabinieri – C.U.T.F.A.A. N.15/2017/7042 del **15/08/2017**	19	9	00.01.42
		26	13	00.00.77
			14	00.02.33
			15	00.08.85
			16	02.40.47
			21	43.59.86
			39	00.02.67
			41	00.01.40
167	Incendio Lappe - Grottelle – Fascicolo Territoriale Carabinieri – C.U.T.F.A.A. N.20/2017/7042 del **05/10/2017**	21	16	00.28.65
			50	00.06.45
ANNO 2018 - NEGATIVO				
ANNO 2019				
168	Incendio Bosco San Lorenzo – Fascicolo Territoriale Carabinieri – C.U.T.F.A.A. N.5/2019/7042 del **13/10/2019**	31	157	00.55.07
			158	00.11.54
ANNO 2020 (fino alla data odierna)				
169	Incendio Bosco Coste – Fascicolo Territoriale Carabinieri – C.U.T.F.A.A. N.1/2020/7042 del **13/03/2020**	15	11; 12; 13; 19; 29; 44; 89; 113; 177	02.63.30
170	Incendio Bosco Grottelle – Fascicolo Territoriale Carabinieri – C.U.T.F.A.A. N.2/2020/7042 del **18/03/2020**	21 22	6; 13; 19 400	02.47.18 00.14.76
171	Incendio Bosco S. Bernardino/Croce del Magnone – Fascicolo Territoriale Carabinieri – C.U.T.F.A.A. N.6/2020/7042 del **09/05/2020**	4 15 15	1 47 107	00.15.81 00.09.60 00.01.44
ANNO 2021 (NEGATIVO FINO ALLA DATA ODIERNA)				
ANNO 2022 (fino all'11/05/2022)				
172	Incendio Costa Monacesi – Fascicolo Territoriale Carabinieri – C.U.T.F.A.A. N.42880-2022-5 del **12/02/2022**	4 3	1 7	08.77.40 00.34.48
173	Incendio Strada Acerno – Campagna (S.P.31) – Fascicolo Territoriale Carabinieri – C.U.T.F.A.A. N.42880-2022-6 del **06/04/2022**	/	/	00.17.77
ANNO 2023 (fino all'04/08/2023)				
	Nessun incendio da segnalare			
ANNO 2024 (fino all'06/08/2024)				
Nessun incendio da segnalare				

Comune di Acerno n.prot. 0010562 del 16-12-2024

12.6 Fac – simile del Registro delle utilizzazioni e degli eventi particolari (incendi, frane, ecc.)

ANNO	CLASSE E PARTICELLA	INTERVENTO / EVENTO	MASSA PRELEVATA

Comune di Acerno n.prot. 0010562 del 16-12-2024

12.7 Modalità di godimento e stato dei diritti di Uso civico (Art. 104 del Regolamento regionale n. 3/2017)- Comune di Acerno (Sa)

I - Individuazione dei beni di Uso Civico e norme di riferimento - Tutela ambientale - norme generali

1 - Individuazione

a. I comprensori demaniali gravati da usi civici sono quelli attributi al Comune in esecuzione delle Ordinanze commissariali del 24.3.1936, 14.5.1937 e 21.9.1937, approvata con Regio Decreto 24.3.1936, 14.5.1937 e 21.9.1937.
b. I predetti comprensori sono analiticamente individuati e descritti nell'allegato Decreto del Regio Commissario per la liquidazione degli Usi Civici in Napoli del 24.3.1936, 14.5.1937 e 21.9.1937con il quale vengono assegnati alla categoria di cui all'articolo 11, comma 1, lettera a), della legge 16 giugno 1927, n. 1766 (di seguito indicata più semplicemente come "categoria di cui alla lettera a)"), ovvero: terreni convenientemente utilizzabili come bosco o come pascolo permanente.

2 - Disciplina di riferimento

a. La disciplina del diritto di uso civico deve essere regolamentato con apposito Regolamento comunale degli usi civici e si iscrive nella normativa sancita dalla Legge 16 giugno 1927, n. 1766, dal Regolamento di Esecuzione approvato con R. D. 26 febbraio 1928, n. 332, dalle Leggi Regionali 17 marzo 1981, n. 11, e 7 maggio 1996, n. 11, dal Regolamento regionale n. 3/2017, dalla Delibera di Giunta Regionale 19/12/2017, n. 795, nonché dalle Linee di indirizzo per l'esercizio delle funzioni in materia di Usi Civici approvate con Delibera di Giunta Regionale 23 febbraio 2015, n. 61.
b. Il Regolamento degli usi civici è approvato dalla Regione Campania ai sensi e per gli effetti della D.G.R. n. 61/2015.

3– Competenza territoriale

I soggetti di cui al successivo punto I-4, nel rispetto delle Leggi Nazionali e della Regione Campania, sono titolari esclusivi ed esercitano anche i diritti di uso civico sui terreni e le piante di castagno che ne sono gravati, così come individuati nel richiamato Decreto del Regio Commissario di assegnazione relativi alla "categoria di cui alla lettera a)".

4– Titolarità del diritto di uso civico

a. All'esercizio dell'uso civico, nelle sue differenti configurazioni territoriali, hanno diritto, esclusivamente, i cittadini del Comune.
b. Sono fatte salve le relative posizioni ed equiparati ai cittadini del Comune (purché in regola dal punto di vista tecnico-fiscale e del pagamento dei canoni pregressi ed attuali, entro due anni dall'approvazione del Regolamento comunale degli usi civici da parte della Regione Campania ai sensi e per gli effetti della D.G.R. n. 61/2015) esclusivamente coloro che risultano assegnatari di aree gravate da uso civico del pascolo e/o affitto e/o di diritto di livello precedentemente all'entrata

Comune di Acerno n.prot. 0010562 del 16-12-2024

in vigore del predetto regolamento comunale e per un periodo non inferiore a due anni dall'entrata in vigore dello stesso.
c. Coloro, d'ambo i sessi, che abbiano contratto matrimonio con cittadini del Comune.
d. L'Amministrazione comunale, tramite Delibera del Consiglio comunale, può aumentare i canoni dei cittadini di altri Comuni che risultano essere assegnatari e/o occupatori di terreni e/o castagneti gravati da uso civico e/o affitto, fino ad un massimo del 25% della tariffa base.

5 – Tipologia degli usi civici esercitabili

a. Gli usi civici che possono esercitarsi, per le finalità del presente Piano di Gestione Forestale, alla luce dei Decreti di assegnazione a categoria sono esclusivamente quelli relativi alla "categoria di cui alla lettera a)" ovvero:
• il legnatico (raccolta della legna per uso domestico o di personale lavoro);
• il pascolo permanente;
• il castagnatico e la raccolta di tutti i prodotti secondari spontanei non protette da speciali leggi;
• l'uso delle acque per abbeverare animali;
• la semina.
b. L'esercizio del diritto di uso civico del castagnatico, facendo seguito alla nuova classificazione assegnata al castagneto da frutto dalla L. R. 31 marzo 2017, n. 10, è regolato dal Regolamento regionale 12 novembre 2018, n. 11 (Regolamento di tutela e gestione sostenibile dei castagneti da frutto in attualità di coltura), fatta salva la raccolta delle castagne nell'ambito dei boschi di castagno destinati alla produzione legnosa ed assegnati alla "categoria di cui alla lettera a)".
c. Quando le rendite delle terre non sono sufficienti al pagamento delle imposte su di esse gravanti ed alle spese necessarie per la loro Amministrazione e sorveglianza, l'Amministrazione comunale, previa delibera dell'organo competente, può imporre agli utenti un corrispettivo per l'esercizio degli usi civici consentiti.
d. I proventi derivanti a qualsiasi titolo dalla vendita dei prodotti dei terreni degli usi civici, ivi comprese le erbe e la legna eccedente gli usi, alla luce dell'art. 8 della L. R. n. 11/1981 e dell'art. 46 del R. D. n. 332/1928, devono essere destinati al miglioramento ed alle trasformazioni fondiarie, nonché al sostegno delle attività agro-silvo-pastorali e industriali delle imprese cooperative eventualmente costituite.

6 – Nuove forme di gestione degli usi civici

a. Gli usi civici potranno essere esercitati oltre che dai singoli cittadini, anche da associazioni di abitanti residenti provvisti di requisiti di professionalità (coltivatori, mezzadri, affittuari, contadini limitrofi nel numero determinato di volta in volta dal Sindaco, braccianti, pastori, giovani naturali interessati allo sviluppo dell'agricoltura, anche alla luce dei programmi europei, ecc.), costituiti in cooperative legalmente riconosciute, che saranno subordinate alle disposizioni vigenti (Leggi Regionali n.11/1981, n. 11/1996), previa autorizzazione regionale al mutamento di destinazione per concessione in uso temporaneo. Ove sussistano terre accorpate e si è costituita la cooperativa di cui all'art. 6 o all'art. 14 della L. R. n. 11/1981, il Comune, quale socio che concede le terre, richiede un progetto d'impresa per attività plurime integrate di piena valorizzazione delle risorse sulla scorta delle indicazioni del Piano di Gestione Forestale, di cui all'articolo 5 della predetta Norma, redatto per l'assieme delle terre pubbliche.
b. L'autorizzazione regionale al mutamento di destinazione per concessione in uso temporaneo è concessa laddove ricorrono le condizioni e fatte salve le disposizioni del titolo V del Regolamento regionale n. 3/2017 e di altri vincoli esistenti.

Comune di Acerno n.prot. 0010562 del 16-12-2024

7 – Vincolo per scopi idrogeologici (Regio Decreto 30 dicembre 1923, n. 3267)

a. I boschi demaniali, che per la loro speciale ubicazione, difendono terreni, strade o fabbricati dalla caduta di frane, dal rotolamento di sassi, dallo scorrimento delle acque, dalla furia dei venti, e quelli ritenuti utili per le condizioni igieniche locali, possono, su richiesta della Provincia o di altri Enti e privati interessati, essere sottoposti a limitazione nella loro utilizzazione.
b. I mutamenti di destinazione d'uso afferenti al vincolo idrogeologico devono essere eseguiti in conformità alle disposizioni di cui al Titolo V del Regolamento regionale n. 3/2017.

8 - Procedure per la trasformazione dei boschi, dei terreni saldi e dei pascoli permanenti

a. Le trasformazioni dei boschi in altre qualità di coltura e dei terreni saldi in terreni soggetti a periodica lavorazione sono subordinate ad autorizzazione dell'Ente delegato competente in relazione al Regolamento regionale n. 3/2017 (Titolo V) ed alle modalità da essa prescritte, caso per caso, allo scopo di prevenire danni per la stabilità o turbare il regime delle acque.
b. È sempre vietata la trasformazione delle superfici a pascolo permanente ad altri usi.

9 - Difesa dei boschi dagli incendi

a. È vietato a chiunque di accendere fuochi all'aperto nei boschi o a distanza inferiore a 100 metri dai medesimi. Nel periodo di massima pericolosità vigono le disposizioni impartite annualmente con il Decreto del Dirigente della Struttura Regionale competente.
b. Nel periodo dal 15 giugno al 30 settembre è vietato a chiunque accendere fuochi nei pascoli.
c. Il periodo di massima pericolosità per gli incendi boschivi, può, comunque, variare di anno in anno e viene individuato con apposito Decreto del Presidente della Giunta Regionale.
d. L'accensione del fuoco negli spazi vuoti del bosco è consentita per coloro che, per motivi di lavoro, sono costretti a soggiornare nei boschi, limitatamente al riscaldamento ed alla cottura delle vivande. I fuochi debbono essere accesi adottando le necessarie cautele e dovranno essere localizzati negli spazi vuoti, preventivamente ripuliti da foglie, da erbe secche e da altre materie facilmente infiammabili. È fatto obbligo di riparare il focolare in modo da impedire la dispersione della brace e delle scintille e di spegnerlo completamente prima di abbandonarlo.
e. Le stesse cautele debbono essere adottate anche da coloro i quali soggiornano temporaneamente per motivi ricreativi e di studio, i quali sono obbligati ad utilizzare le aree pic-nic all'uopo attrezzate.
f. L'abbruciamento delle stoppie e di altri residui vegetali, salvo quanto previsto dall'articolo 25 della L. R. 9 agosto 2012, n. 26, è permesso quando la distanza dai boschi è superiore a quella indicata nel comma 1, purché il terreno su cui si effettua l'abbruciamento, venga preventivamente circoscritto ed isolato con una striscia arata (precesa o fascia protettiva) della larghezza minima di metri cinque. In ogni caso, non si deve procedere all'abbruciamento in presenza di vento. È fatto obbligo di presiedere a tutte le operazioni di bruciatura.
g. Nel periodo di massima pericolosità è vietato fumare nei boschi, nelle strade e sentieri che li attraversano.
h. Nei castagneti da frutto è consentita la ripulitura del terreno dai ricci, dal fogliame e dalle felci, mediante la loro raccolta, concentramento ed abbruciamento. L'abbruciamento è consentito al di fuori del periodo di massima pericolosità come definito dal Decreto del Dirigente della Struttura Regionale competente e dovrà essere effettuato dall'alba alle ore 9,00 ed in assenza di vento. Il materiale raccolto in piccoli mucchi è bruciato con le opportune cautele, in apposite radure

Comune di Acerno n.prot. 0010562 del 16-12-2024

predisposte nell'ambito del castagneto.
i. L'abbruciamento delle stoppie e la pulizia dei castagneti da frutto debbono essere preventivamente denunciati al Sindaco ed ai Carabinieri Forestale.
j. È consentito l'uso del controfuoco come strumento di lotta attiva degli incendi boschivi. Il controfuoco, ove necessario e possibile, viene attivato da chi è preposto alla direzione delle operazioni di spegnimento, previa intesa con tutte le autorità coordinate nell'intervento.
k. È consentito l'uso della tecnica del fuoco prescritto, da attuarsi in ottemperanza alla L. R. 13 giugno 2016, n. 20, negli ambiti di cui all'articolo 75, comma 11, del Regolamento regionale n. 3/2017.
l. Sono considerati interventi colturali di prevenzione degli incendi, quelli progettati, approvati e finalizzati ad assecondare i fenomeni di rinaturalizzazione in atto in rimboschimenti di conifere, le sotto piantagioni, i rinfoltimenti ed i nuovi rimboschimenti, con l'impiego di latifoglie autoctone maggiormente resistenti al fuoco. Sono altresì considerati strumenti di selvicoltura preventiva gli sfolli ed i diradamenti, il taglio fitosanitario, le spalcature dei rami morti ed il taglio della vegetazione arbustiva, qualora efficace ad interrompere la continuità verticale del combustibile.
m. Sono considerati interventi di prevenzione e lotta degli incendi quelli finalizzati alla realizzazione di fasce tagliafuoco.
n. Nelle fasce perimetrali dei boschi e dei rimboschimenti, nonché nelle fasce laterali alla viabilità di servizio forestale, per una profondità massima di 30 metri, oltre al controllo della vegetazione erbacea ed arbustiva, anche mediante il pascolo, sono consentiti diradamenti di intensità tale da creare un'interruzione permanente nella copertura delle chiome.
o. Gli Enti gestori delle linee ferroviarie, delle autostrade e delle strade statali, provinciali e comunali, frontisti delle strade vicinali ed interpoderali, sono tenuti a mantenere sgombre da vegetazione e da rifiuti, le banchine e le scarpate delle vie di loro competenza, confinanti con aree boscate o ricadenti in prossimità di esse. Tale operazione deve essere eseguita senza ricorrere all'uso del fuoco.
p. I proprietari frontisti delle strade confinanti con aree boscate, o ricadenti in prossimità di esse, sono tenuti a mantenere sgombre da vegetazione le banchine e le scarpate di loro competenza.
q. È fatto obbligo ai proprietari di aree di interfaccia bosco-insediamenti abitativi, produttivi e/o ricreativi, eliminare tutte le fonti di possibile innesco di incendio e di effettuare la ripulitura dell'area circostante l'insediamento, per un raggio di almeno 20 metri, mediante il taglio della vegetazione erbacea ed arbustiva, nelle aree libere ed in quelle boscate.
r. È vietato gettare dai finestrini delle automobili mozziconi di sigaretta lungo le strade confinanti con aree boscate, all'interno delle stesse o in aree comunque ricoperte da vegetazione erbacea ed arbustiva. Durante il periodo di massima pericolosità, è vietata l'organizzazione di qualsiasi manifestazione lungo le strade che attraversano i boschi.
s. È demandata alla competenza del Sindaco l'emanazione di specifiche ordinanze, preordinate all'osservanza dell'articolo 182, comma 6 bis, del D.Lgs. 3 aprile 2006, n. 152, nella parte in cui dispone l'espresso divieto di bruciatura dei residui vegetali e forestali nei periodi di massimo rischio per gli incendi boschivi, con specifica previsione che la trasgressione del divieto sarà punita a norma dell'articolo 7 bis del D.Lgs. 18 agosto 2000, n. 267 e ss.mm.ii.
t. Chiunque avvisti un incendio, che interessi o minacci un'area boscata, è tenuto a dare l'allarme al numero verde della Regione Campania 800449911 o a quello della sua sede territorialmente più vicina, al numero 115 del Corpo Nazionale dei Vigili del Fuoco, al numero 112 o 1515 dei Carabinieri Forestale, all'Ente delegato competente per territorio, oppure agli altri organi di polizia.

10– Divieti
a. È severamente vietato:

Comune di Acerno n.prot. 0010562 del 16-12-2024

•il transito con qualsiasi automezzo sulle piste d'esbosco, sulle strade di servizio forestale e nell'interno di zone boscate e su qualunque altro percorso se non preventivamente autorizzato;
• praticare motocross;
• il parcheggio in aree erbose;
• lavare in prossimità di laghi, nell'alveo e in adiacenza di fiumi e di ogni altro corso d'acqua automobili e altri mezzi di trasporto;
• fare il bucato attraverso l'uso di saponi, detersivi ed altro;
• la raccolta di fogliame, di terriccio, di rarità botaniche, di semi e di muschio;
• il danneggiamento di alberi, arbusti e fiori;
• nell'interno dei boschi o a meno di metri 100 da essi, l'impianto di fornaci, depositi e/o fabbriche di qualsiasi genere, che possano innescare incendio ed esplosioni.
b. Sono altresì vietate le seguenti attività:
• far brillare mine;
• usare apparecchi a fiamma o elettrici per tagliare metalli;
• usare motori, fornelli o inceneritori che producano faville e brace;
• compiere ogni altra operazione che possa creare comunque pericolo di incendio.

11– Autorizzazione installazione tende e roulotte
a. È consentita l'installazione, previa autorizzazione scritta del Sindaco, di tende e roulotte nei posti fissi individuati dall'Amministrazione comunale.
b. Ogni violazione alla presente dispposizione comporta la confisca del prodotto, il ripristino dei luoghi e verranno applicate le disposizioni degli artt. 624 e 626 del Codice Penale, delle leggi Forestali e di Polizia Forestale.

12– Divieto di scarico e deposito
Fatto salvo quanto previsto dalla legislazione in materia, è vietato lo scarico ed il deposito, anche temporaneo, di rifiuti e detriti lungo e dentro i corsi d'acqua nei boschi, pascoli e prati, lungo le strade e in ogni altro luogo pubblico, salvo i luoghi allo scopo designati con apposito cartello indicatore del Comune.

13– Divieto di abbandono (Decreto Legislativo 3 aprile 2006, n. 152, art. 192)
a. È vietato l'abbandono e il deposito incontrollati di rifiuti sul suolo e nel sottosuolo.
b. È altresì vietata l'immissione di rifiuti di qualsiasi genere, allo stato solido o liquido, nelle acque superficiali e sotterranee.

14 – Misure di conservazione dei SIC (Siti di Interesse Comunitario) per la designazione delle ZSC (Zone Speciali di Conservazione) della rete Natura 2000 della Regione Campania
a. Le misure di conservazione generali o sito specifiche ( ):
1. si aggiungono alle disposizioni nazionali, regionali e locali e, se più restrittive, prevalgono sulle stesse;
2. per le misure di tutela delle specie faunistiche e vegetali si rimanda a quanto disposto dal D.P.R. n. 357/1997 agli artt. 8, 9, 10 e 11;
3. in tutti i SIC della Regione Campania sono vigenti, tra le altre, le seguenti misure minime di conservazione indicate nel Decreto MATTM del 17/10/2007 riguardanti i beni silvo-pastorali, di seguito elencate:
• divieto di bruciatura delle stoppie e delle paglie, nonché della vegetazione presente al termine dei cicli produttivi di prati naturali o seminati;
• divieto di conversione della superficie a pascolo permanente ai sensi dell'art. 2, punto 2, del

Comune di Acerno n.prot. 0010562 del 16-12-2024

regolamento (CE) n. 796/2004 ad altri usi;
• divieto di eliminazione dei terrazzamenti esistenti, delimitati a valle da muretto a secco oppure da una scarpata inerbita; sono fatti salvi i casi regolarmente autorizzati di rimodellamento dei terrazzamenti eseguiti allo scopo di assicurare una gestione economicamente sostenibile;
4. per le aree ricadenti nel perimetro della Rete Natura 2000, il Regolamento comunale degli usi civici, da adottare dopo la designazione delle ZSC (Zone Speciali di Conservazione), deve tener conto delle misure di conservazione generali e sito specifiche e di quelle indicate dai piani di gestione dei SIC;
5. nelle aree Monti Picentini (ZPS); Monte Accellica (ZSC), Monte Cervialto e Montagnone di Nusco (ZSC) e Monti di Eboli, Monte Polveracchio, Monte Boschetiello e Vallone della Caccia di Senerchia (ZSC)è fatto divieto di svolgere gare sportive a motore al di fuori delle strade asfaltate;
6. in tutto il territorio delle SI ZSC Monti di Eboli, Monte Polveracchio, Monte Boschetiello e Vallone della Caccia di Senerchia e Monte Cervialto e Montagnone di Nusco (2), per i beni silvo-pastorali oggetto del P.G.F., si applicano, tra gli altri, i seguenti obblighi e divieti generali per i diversi habitat, di cui alla tabella allegata (Allegato A):
• é fatto divieto di accesso con veicoli motorizzati al di fuori dei tracciati carrabili, fatta eccezione per i mezzi di soccorso, di emergenza, di gestione, vigilanza e ricerca per attività autorizzate o svolte per conto dell'Ente Gestore, delle forze di polizia, dei vigili del fuoco e delle squadre antincendio, dei proprietari dei fondi privati per l'accesso agli stessi, degli aventi diritto in quanto titolari di attività autorizzate dall' Ente Gestore e/o impiegati in attività dei fondi privati e pubblici (habitat: 6210, 6210pf, 6220, 6230);
• é fatto divieto di alterare, distruggere, calpestare, prelevare e danneggiare anche parzialmente le piante per una fascia di rispetto di 200 metri dall'ingresso della cavità (habitat: 8310)
• é fatto divieto di apertura di piste da sci e impianti di risalita ad eccezione delle piste da sci di fondo;
• é fatto divieto di asportazione e di riduzione della densità di legno marcescente, fatti salvi gli usi civici (stazioni di Buxbaumia viridis);
• é fatto divieto di asportazione, danneggiamento e distruzione anche parziale di concrezioni, animali e piante vive o morte reperti fossili, antropologici, archeologici, paleontologici, ad eccezione delle attività svolte a fini di ricerca scientifica, autorizzate dall'Ente Gestore (habitat: 8310);
• é fatto divieto di eradicazione di individui arborei adulti o senescenti e/o ceppaie vive o morte salvo che negli interventi di lotta e/o eradicazione di specie alloctone invasive (habitat: 91AA)
• é fatto divieto di forestazione nelle aree occupate dagli habitat: 5130, 6210, 6210pf, 6220.

II– Legnatico

1– Raccolta della legna

a. L'uso civico del legnatico in generale s'intende esteso a quella parte del territorio demaniale del Comune gravato da usi civici, assegnati alla "categoria di cui alla lettera a)" dai decreti già richiamati, in virtù dell'art. 11 della Legge n. 1766/1927.
b. La raccolta della legna secca e del morto giacente a terra ritraibile dalle ramaglie, dal frascame, dai residui dei tagli e dalla chioma degli alberi abbattuti da intemperie ed idonea solo a legna, è libera a tutti i cittadini naturali aventi diritto di uso civico, nei limiti dei bisogni delle rispettive famiglie e nei terreni privi di assegnazione.
c. S'intende per morto il legname giacente a terra privo di qualsiasi legame con la ceppaia e le

Comune di Acerno n.prot. 0010562 del 16-12-2024

radici.
d. L'utilizzo della chioma di alberi abbattuti da intemperie e la raccolta di qualsiasi altro legname giacente a terra ma verde nonché dei tronchi degli alberi morti, deve essere autorizzata dall'Amministrazione comunale previo accertamento e marchiatura dell'ente.
e. È vietato lo sradicamento di ceppaie, anche se sono secche e marcite e l'utilizzo di alberi e legname abbattuti dolosamente o cercinati anche quando tale materiale fosse secco o addirittura in fase di decomposizione, fatta eccezione per piccoli quantitativi autorizzati dall'Amministrazione.
f. Il legname prelevato sulla base delle autorizzazioni previste dalle presenti disposizioni, andrà quantificato a cura del comando di polizia municipale del Comune o da altro personale appositamente individuato dall'Amministrazione comunale.
g. È vietato il commercio, nonché l'esportazione fuori dal Comune della legna raccolta ed ottenuta sulla base del diritto di uso civico.

2– Deroga nella raccolta della legna
a. In deroga al precedente punto II-1 l'Amministrazione comunale può autorizzare i cittadini di cui al punto I-4, che non abbiano un reddito sufficiente al sostentamento delle proprie famiglie e prive di qualsiasi lavoro o attività individuale, a raccogliere legna in misura maggiore del bisogno e a venderla ai cittadini del Comune.
b. Nel concedere le autorizzazioni previste dal presente punto l'Amministrazione stabilisce anche la quantità massima e le modalità del prelievo.

3– Legna da lavoro
Ai cittadini aventi diritto di legnatico può autorizzarsi gratuitamente, nei limiti degli effettivi bisogni e previo parere della Struttura Regionale Territoriale competente in ambito di politiche forestali la concessione di legname per attrezzi agricoli artigianali nonché il legname occorrente alla costruzione di piccole capanne e alla chiusura di mandrie ad allevatori.

4– Norma di rinvio specifica per le piante di castagno
Per il taglio delle piante di castagno e la trasformazione in castagneti da frutto si applicano le disposizioni di cui al Regolamento regionale n. 3/2017 e successive Norme e Regolamenti.

5- *Misure di conservazione sito specifiche delle aree Monti Picentini (ZPS); Monte Accellica (ZSC), Monte Cervialto e Montagnone di Nusco (ZSC) e Monti di Eboli, Monte Polveracchio, Monte Boschetiello e Vallone della Caccia di Senerchia (ZSC);*
a. Le misure di conservazione sono:
• é fatto divieto di abbattimento ed asportazione di alberi vetusti e senescenti, parzialmente o totalmente morti. Laddove non sia possibile adottare misure di carattere alternativo all'abbattimento é comunque fatto obbligo di rilasciare parte del tronco in piedi per un'altezza di circa m 1,6 e di rilasciare il resto del fusto e della massa legnosa risultante in loco per un volume pari almeno al 50%, mentre il restante volume potrà essere destinato al diritto di legnatico disciplinato dall'Ente gestore dei diritti collettivi locali (habitat: 91AA, 91M0, 9210, 9260, 9340);
• é fatto divieto di taglio della vegetazione arbustiva ed erbacea per una fascia di 15 metri a monte della linea degli alberi (habitat: 3260);
• é fatto obbligo di conversione ad alto fusto dei cedui invecchiati (età media pari almeno al doppio del turno di taglio) di proprietà pubblica, fatte salve esigenze di difesa idrogeologica (habitat: 91M0, 9210, 9260, 9340);
• in caso di abbattimento di individui arborei nei pressi di esemplari di Taxus baccata, Abies alba o di individui con diametro altezza petto di 30 cm appartenenti a specie diverse da Fagus sylvatica

Comune di Acerno n.prot. 0010562 del 16-12-2024

, é fatto obbligo di procedere attraverso il diradamento delle branche laterali e depezzatura del fusto principale in maniera da ridurre o eliminare del tutto il rischio di danneggiamento dovuto alla caduta (habitat: 9210);
• è fatto divieto di taglio, danneggiamento ed estirpazione degli esemplari di Taxus baccata, Ilex aquifolium (habitat: 9210).

III– Castagnatico

1– Titolarità del diritto di raccolta
a. All'esercizio della raccolta delle castagne nei boschi di castagno destinati alla produzione legnosa sul territorio del Comune gravato da diritto di uso civico assegnato alla "categoria di cui alla lettera a)" hanno diritto i cittadini così come individuati nel precedente punto 4.
b. Ogni altra persona diversa da quella di cui alla precedente lettera "a", che intenda procedere alla raccolta delle castagne deve chiedere all'Amministrazione comunale il rilascio di un'autorizzazione in cui siano indicati: il soggetto abilitato alla raccolta, la data di raccolta, la zona o le zone di raccolta ed i quantitativi ammessi.

IV- Pascolo

1- Uso civico del pascolo
a. L'uso civico del pascolo è disciplinato dal Regolamento del pascolo, redatto ed approvato ai sensi e per gli effetti del R.D. n. 3267/1923, della L. R. n. 11/96 e delle disposizioni di cui al Regolamento regionale n. 3/2017.
b. Per le misure di conservazione generali o sito specifiche si rimanda all'allegato Regolamento del pascolo.

V- Uso delle acque per abbeverare animali

1– Titolarità del diritto
a. All'abbeveraggio del bestiame sul territorio del Comune gravato da diritto di uso civico assegnato alla "categoria di cui alla lettera a)" hanno diritto:
•i cittadini del Comune;
•coloro che, fatte salve le relative posizioni, sono equiparati ai cittadini del Comune, sono in regola dal punto di vista tecnico-fiscale e con il pagamento dei canoni pregressi ed attuali di fida pascolo, e risultano assegnatari di aree pascolabili (artt. 100, 126 e 127 del Regolamento regionale n. 3/2017) gravate da uso civico precedentemente, per un periodo non inferiore a due anni, all'entrata in vigore del regolamento degli usi civici di cui al precedente punto I-4-lettera b).

2- Misure di conservazione sito specifiche delle aree Monti Picentini (ZPS); Monte Accellica (ZSC), Monte Cervialto e Montagnone di Nusco (ZSC) e Monti di Eboli, Monte Polveracchio, Monte Boschetiello e Vallone della Caccia di Senerchia (ZSC);
a. Le misure di conservazione sito specifiche sono:
• é vietata la rimozione dei fontanili e la loro ristrutturazione in modalità diverse da quelle indicate dal piano di gestione;
• é fatto divieto di pulizia dei fontanili al di fuori del periodo compreso tra il 1° agosto e il 30 settembre;
• in caso di pulizia di fontanili, obbligo di intervenire esclusivamente con strumenti a mano e lasciando la vegetazione rimossa nei pressi del fontanile.

Comune di Acerno n.prot. 0010562 del 16-12-2024

VI- Raccolta dei prodotti secondari spontanei

1- Disposizioni

a. Il Comune in accordo con le indicazioni contenute nel capitolo rubricato "Norme per la raccolta dei prodotti secondari" (redatto ai sensi dell'art. 105 del Regolamento regionale n. 3/2017), del presente Piano di Gestione Forestale, con apposito regolamento di cui al precedente punto I-4, nel rispetto dei principi stabiliti dalla Legge quadro 6/12/1991, n. 394, nonché dalle norme dettate dalle Leggi Regionali 1/9/1993, n. 33, 25/11/1994, n. 40, 20/6/2006, n. 13, 24/7/2007, n. 8, e del Regolamento regionale n. 3/2017, disciplina sul proprio territorio in uso civico assegnato alla "categoria di cui alla lettera a)" la raccolta dei prodotti secondari allo scopo di salvaguardare l'ambiente naturale e per tutelare gli interessi della popolazione locale.

b. Restano salve le discipline dettate dalla legislazione della Regione Campania in materia di raccolta e commercializzazione dei funghi epigei ed ipogei spontanei, purché compatibili con le norme di cui al precedente punto, a fini di tutela della conservazione della natura.

c. Per le misure di conservazione generali o sito specifiche si rimanda al capitolo "Norme per la raccolta dei prodotti secondari".

Comune di Acerno n.prot. 0010562 del 16-12-2024

12.8 Norme per la raccolta dei prodotti secondari (Articolo 105 del Regolamento regionale n. 3/2017)

I - Generalità

1 – Classificazione dei prodotti secondari

Sono considerati prodotti secondari le seguenti tipologie di prodotti ([1]):

1	alloro	13	mirtilli (bacche)
2	asparagi selvatici	14	mirto
3	campioni di roccia e fossili.	15	more di rovo
4	cardi	16	muschi
5	corniolo (bacche)	17	origano
6	erica	18	piante da fiore (bulbose e non) e parti di esse
7	felci	19	pungitopo
8	fragole	20	rosmarino
9	funghi epigei, commestibili o meno	21	strame
10	funghi ipogei (tartufi)	22	timo
11	ginepro (galbulo)	23	vischio
12	lamponi	24	vitalbe (cime)

2 - Disciplina della raccolta – autorizzazioni (2)

a. Nel territorio demaniale del Comune l'estrazione e la raccolta dei prodotti di cui al precedente punto 1, può essere effettuato liberamente, tutti i giorni della settimana.

b. Ogni altra persona non residente che intenda procedere alla raccolta dei prodotti del sottobosco deve chiedere all'amministrazione comunale il rilascio di un'autorizzazione in cui siano indicati: il soggetto abilitato alla raccolta, la data di raccolta, la zona o le zone di raccolta, gli strumenti utilizzati per la raccolta, i quantitativi ammessi. Dette disposizioni non si applicano alla ricerca e raccolta di funghi e tartufi in quanto prodotti del sottobosco soggetti a specifica normativa nazionale e regionale sempre che non rientrino in aree demaniali soggette a uso civico regolamentato e, per i soli tartufi, siano riconosciute quali tartufaie naturali o controllate ai sensi della normativa suddetta.

c. La Giunta Comunale può fissare il pagamento di una determinata somma di danaro, a fronte del rilascio della scheda di autorizzazione di cui al comma precedente, da destinarsi a finanziare azioni di salvaguardia e conservazione della natura e delle suddette specie protette. Il limite massimo di raccolta è fissato dal successivo comma.

[1] Indicare solo i prodotti presenti sul territorio considerato.

[2] Per i beni silvo-pastorali ricadenti nel perimetro delle Aree protette (parchi e riserve) devono essere rispettate le disposizioni di cui ai Piani ed ai Regolamenti ivi vigenti.

Comune di Acerno n.prot. 0010562 del 16-12-2024

d. Le quantità giornaliere[3] di prodotti del sottobosco che è possibile raccogliere, previo rilascio della scheda di autorizzazione di cui alla precedente lettera "c", sono le seguenti[4]:

alloro	n. 25 rami	mirto	Kg 0,3
asparagi selvatici	Kg 0,75	more di rovo	Kg 0,5
cardi	Kg 0,25	muschi	Kg 0,2
corniolo (bacche)	Kg 0,75	origano	nr. 50 aste floreali
erica	nr. 50 rami	pungitopo	nr. 25 rami
fragole	Kg 0,3	rosmarino	nr. 25 rami
Funghi epigei, commestibili o meno	Kg 3,0	strame e terriccio	articolo 134, Regolamento regionale n. 3/2017
funghi ipogei (tartufi)	Kg 2,0	timo	Kg 0,2
ginepro (galbulo)	Kg 0,5	vischio	nr. 1 ramo fruttifero
lamponi	Kg 0,5	vitalbe(cime)	Kg 0,25
mirtilli (bacche)	Kg 0,75		

e. Se la raccolta consiste in un unico esemplare o in un unico cespo di funghi concresciuti, detto limite può essere superato.

3 - Prodotti del sottobosco - Condizioni di raccolta – Divieti

a. Allo scopo di garantire la conservazione e le condizioni di riproducibilità del patrimonio agro- silvo-pastorale del territorio demaniale è necessario praticare la raccolta dei prodotti del sottobosco e delle piante officinali ed aromatiche nel rispetto della conservazione e propagazione delle specie oggetto di raccolta.

b. È vietata la raccolta di esemplari appartenenti alla flora spontanea, in qualsiasi stadio di vegetazione, e nella loro integrità (radici, fusti fiori, frutti, e semi).

c. La raccolta dei prodotti secondari del bosco e delle piante officinali ed aromatiche, con i limiti e le modalità previste dalle presenti indicazioni, è comunque vietata durante la notte da un'ora dopo il tramonto a un'ora prima della levata del sole.

d. È vietato estirpare, o comunque, danneggiare i prodotti del sottobosco in genere. È vietata, altresì, la raccolta dei prodotti secondari del bosco e delle piante officinali ed aromatiche nelle zone

[3] Per particolari esigenze, le quantità indicate possono essere modificate in sede di redazione del Piano Gestione Forestale.
[4] Indicare solo i prodotti presenti sul territorio considerato.

Comune di Acerno n.prot. 0010562 del 16-12-2024

rimboschite o soggette ad interventi selvicolturali (tagli, conversione in alto fusto, semine) per la durata di cinque anni dalla fine dei lavori.

e. Nel caso particolare dei funghi e tartufi (Punti II e III), durante le operazioni di ricerca e di raccolta dovranno essere adottati tutti gli accorgimenti atti a non danneggiare i miceli fungini, lo strato umifero del suolo, gli apparati radicali delle piante al fine di assicurare la conservazione delle specie fungine e per non compromettere i favorevoli rapporti di simbiosi mutualistiche che si instaurano tra gli organi radicali delle piante forestali ed i funghi.

f. Per limitare i danni derivanti da una continua e progressiva degradazione delle aree boscate demaniali il Comune può, con apposita ordinanza sindacale, stabilire opportune rotazioni per la raccolta dei prodotti considerati nelle presenti indicazioni.

g. Il Sindaco, con propria ordinanza potrà vietarne temporaneamente (fermo biologico) la raccolta in quelle zone boscate o nei prati e pascoli permanenti la cui produttività risulta compromessa da avverse condizioni dell'andamento stagionale, biologiche o fisico-chimiche, sulla base di apposite segnalazioni di cittadini, utenti o Autorità preposte ad attività di controllo territoriale.

II - Funghi Epigei

4 - Funghi - Condizioni di raccolta – Obblighi e divieti

a. La raccolta dei funghi epigei è regolata dalla L. R. del 24 luglio 2007, n. 8.

b. Nel caso particolare dei funghi, nell'ambito del territorio demaniale del Comune la raccolta dei funghi spontanei, commestibili e non, è ammessa in quantità non superiore a quelle stabilite dall'articolo 6 della L. R. n. 8/2007 (3 chilogrammi al giorno a persona elevabili a 10 chilogrammi per i cercatori professionali).

c. In considerazione dello stato di conservazione dell'ecosistema vegetale e delle particolari condizioni di produzione dei funghi, l'Amministrazione Comunale in accordo con le strutture regionali, può disporre che la norma di cui al precedente comma non si applichi in determinati ambiti del territorio comunale (fermo biologico).

d. I funghi, durante la ricerca e la raccolta (quantitativo massimo per raccolta 3 chilogrammi per persona) dovranno essere contenuti in cestelli di vimini o altro, tali da consentire, durante la ricerca stessa, la caduta sul suolo delle spore, per facilitarne la diffusione delle spore e la riproduzione;

e. La raccolta dei funghi epigei è consentita solo per le specie commestibili.

f. È fatto obbligo ai raccoglitori di pulire sommariamente i funghi sul posto di raccolta e di trasportarli solo a mezzo di contenitori forati rigidi;

g. Durante la raccolta dei funghi, è fatto divieto assoluto:

- strappare i corpi fruttiferi dei funghi dal suolo; essi devono essere separati dal micelio mediante leggera torsione o taglio alla base del gambo;
- utilizzare falci, rastrelli, uncini o altri attrezzi che possano provocare il danneggiamento dello strato umifero del suolo;
- raccogliere o danneggiare i funghi non ritenuti commestibili;
- porre i funghi raccolti in sacchetti di plastica o recipienti ermeticamente chiusi, i quali impediscono la disseminazione;
- raccogliere o distruggere funghi commestibili in avanzato stato di maturazione perché inutili per la propagazione della specie fungina;
- calpestare o rimuovere, senza scopo di raccolta lo stato umifero o la cotica erbosa del terreno.

h. È vietato, effettuare la raccolta dei funghi un'ora dopo il tramonto e un'ora prima dell'alba.

i. Per quanto non espressamente previsto dal presente articolo, si applica la disciplina di cui alla L. R. n. 8/2007.

5 - Segnaletica

Comune di Acerno n.prot. 0010562 del 16-12-2024

II Comune provvederà all'apposizione, nei punti principali di accesso alle zone demaniali, di tabelle indicanti le norme di raccolta previste per le suddette aree.

6 - Autorizzazioni speciali

Come previsto dalla L. R. n. 8/2007, articolo 4, comma 12, le autorità competenti possono autorizzare la raccolta di funghi per scopi didattici o scientifici.

III - Funghi ipogei (tartufi)

7 - Disciplina di riferimento

L'esercizio per la raccolta dei tartufi, si esercita in conformità alla Legge del 16 dicembre 1985, n. 752, alla L. R. del 20 maggio 2006, n. 13, e ss.mm.ii., al Regolamento regionale di attuazione del 24 luglio 2007, n. 3, ed a quanto riportato nel Piano di Assestamento Forestale del Comune nonché nei limiti e modalità previste dalle presenti indicazioni.

8 - Accorgimenti

a. Allo scopo di garantire la conservazione e le condizioni di riproducibilità del patrimonio agro- silvo-pastorale del territorio demaniale del Comune è necessario praticare la raccolta dei tartufi nel rispetto della conservazione e propagazione delle specie oggetto di raccolta.

b. Durante le operazioni di ricerca e raccolta vengono adottati gli accorgimenti atti a non danneggiare lo strato del suolo, gli apparati radicali delle piante al fine di assicurare la conservazione delle specie.

9 - Modalità di ricerca e raccolta

a. La ricerca e la raccolta dei tartufi sono effettuate in modo da non arrecare danno alle tartufaie.

b. La ricerca dei tartufi è effettuata solo con l'ausilio del cane a ciò addestrato. Ogni raccoglitore, detto anche cercatore, non può utilizzare contemporaneamente più di due cani e un cucciolo di età non superiore a dieci mesi.

c. Per la raccolta dei tartufi è impiegato esclusivamente il vanghetto.

d. Il prelievo del tartufo è effettuato solo dopo la localizzazione del tartufo da parte del cane ed è limitato al punto in cui il cane lo ha iniziato.

e. La raccolta giornaliera individuale complessiva è consentita entro il limite massimo di 2 chilogrammi, fatto salvo quanto disposto all'articolo 3, comma 5, della L. R. n. 13/2006 e dall'articolo 1, comma 1, lettera b), della L. R. 27 giugno 2011, n. 9.

10 - Calendario e orario di raccolta

a. Il calendario di raccolta dei tartufi[5], di cui all'articolo 7, comma 2, della L. R. n. 13/2006, è il seguente:

- Tuber mesentericum Vitt. (Tartufo nero ordinario o Tartufo nero di Bagnoli Irpino): dal 1° settembre al 15 aprile;
- Tuber magnatum Pico (Tartufo bianco pregiato): dal 1° ottobre al 31 dicembre;
- Tuber aestivum Vitt. (Tartufo estivo o scorzone): dal 1° maggio al 30 novembre;
- Tuber uncinatum Chatin (Tartufo uncinato): dal 1° ottobre al 31 dicembre;
- Tuber borchii Vitt. o T. albidum Pico (Tartufo bianchetto o marzuolo): dal 1° gennaio al 30 aprile;
- Tuber melanosporum Vitt. (Tartufo nero pregiato o Tartufo nero di Norcia): dal 15 novembre al 15 marzo;
- Tuber macrosporum Vitt. (Tartufo nero liscio): dal 1° settembre al 31 dicembre;

[5] Indicare solo i prodotti presenti sul territorio considerato.

Comune di Acerno n.prot. 0010562 del 16-12-2024

- Tuber brumale Vitt. (Tartufo nero d'inverno o Trifola nera): dal 1° gennaio al 15 marzo;
- Tuber brumale var. moschatum De Ferry (Tartufo moscato): dal 1° novembre al 15 marzo.

b. La ricerca e la raccolta dei tartufi è consentita da un'ora prima dell'alba ad un'ora dopo il tramonto ed è limitata ai periodi dell'anno stabiliti dal calendario di raccolta.

11 - Obblighi

a. Le buche aperte nel terreno dai cani o da appositi attrezzi per la ricerca dovranno essere subito riempite con la stessa terra rimossa.

b. Possesso, da parte dei cercatori, del tesserino di idoneità alla ricerca e raccolta dei tartufi.

12 - Divieti

a. È vietata la raccolta dei tartufi nelle aree rimboschite o soggette a interventi selvicolturali (tagli, conversione in alto fusto, semine) per la durata di 5 anni dalla fine dei lavori.

b. Sono in ogni caso vietati:

- la ricerca e la raccolta in periodi ed in orari difformi da quelli previsti dal precedente articolo 10;
- la ricerca e la raccolta senza l'ausilio del cane a tal fine addestrato o senza gli attrezzi consentiti di al precedente articolo 9;
- la lavorazione andante (zappatura) delle tartufaie;
- la ricerca e la raccolta senza il tesserino di cui al precedente punto 11;
- la raccolta dei tartufi immaturi od avariati;
- l'apertura di buche nel terreno in soprannumero e la non riempitura delle buche aperte nella raccolta;
- il commercio di tartufi freschi 15 giorni dopo il termine dal periodo di raccolta;
- la raccolta, il consumo ed il commercio da freschi di tartufi appartenenti a specie diverse da quelle previste dall'articolo 2 della Legge n.752/85 e ss.mm.ii.;
- la vendita abusiva o comunque senza documento di provenienza ai mercati pubblici di tartufi freschi e conservati;

IV - Origano

13 - Raccolta

Nell'ambito del territorio demaniale del Comune la raccolta dell'origano è consentita in quantità non superiore a 50 aste fiorali al giorno per persona prevista di idonea tessera di autorizzazione.

14 - Accorgimenti per la conservazione della specie

a. Allo scopo di garantire la conservazione e le condizioni di riproducibilità del patrimonio agro- siIvo-pastorale del territorio demaniale del Comune è necessario praticare la raccolta della pianta aromatica nel rispetto della conservazione e propagazione delle specie oggetto di raccolta.

b. Nel caso particolare dell'origano, durante le operazioni di raccolta vengono adottati i seguenti accorgimenti atti a non danneggiare lo strato del suolo, gli apparati radicali delle piante al fine di assicurare la conservazione delle specie.

15 - Limite di raccolta

La raccolta dell'origano dovrà essere effettuata con i limiti e le modalità previste dalle presenti indicazioni.

16 - Periodo di raccolta

Comune di Acerno n.prot. 0010562 del 16-12-2024

La raccolta dell'origano deve avvenire a partire dalla data del 1° agosto o comunque quando la pianta è in uno stato maturo.

17 - Divieti

a. È vietato:

- estirpare l'origano dall'apparato radicale;
- la raccolta dell'origano a partire dalle ore 21.00 fino alle ore 9.00;
- danneggiare o distruggere le piante di origano sul terreno e usare nella raccolta, falci, rastrelli, uncini o altri attrezzi;
- il commercio dell'origano;
- al fine della conservazione e della propagazione della specie, a raccolta nelle aree rimboschite o soggette a interventi selvicolturali (tagli, conversione in alto fusto, semine).

b. L'origano, durante la raccolta non dovrà essere assolutamente portato in contenitori di qualunque specie e tipo, in modo da consentire, durante la raccolta stessa, la caduta sul suolo dei semi, per facilitarne la diffusione e la riproduzione.

18 - Deroghe

In considerazione dello stato di conservazione dell'ecosistema vegetale e delle particolari condizioni di produzione dell'origano, l'Amministrazione Comunale, può disporre che le disposizioni di sopra non si applichino in determinati ambiti del territorio demaniale.

V - Asparagi

19 - Accorgimenti per la conservazione della specie

a. Allo scopo di garantire la conservazione e le condizioni di riproducibilità del patrimonio agro- silvo-pastorale del territorio demaniale del Comune è necessario praticare la raccolta della pianta aromatica nel rispetto della conservazione e propagazione delle specie oggetto di raccolta.

b. Nel caso particolare degli asparagi, durante le operazioni dì raccolta vengono adottati i seguenti accorgimenti atti a non danneggiare lo strato del suolo, gli apparati radicali delle piante al fine di assicurare la conservazione delle specie.

20 - Limite di raccolta

La raccolta degli asparagi deve essere effettuata con le modalità previste dalle presenti indicazioni.

21 - Giorni di raccolta

Nell'ambito del territorio demaniale del Comune la raccolta degli asparagi è consentita in quantità non superiore a 0,75 Chilogrammi al giorno per persona prevista di idonea tessera di autorizzazione.

22 - Inizio periodo di raccolta

La raccolta degli asparagi deve avvenire a partire dalla data del 1° aprile.

23 - Modalità di raccolta

L'asparago va raccolto mediante spezzamento alla base dello stelo oppure con taglio con mezzi idonei.

24 - Divieti

É vietato:

a. estirpare gli asparagi dall'apparato radicale (zampa);

b. raccogliere gli asparagi a partire dalle ore 21,00 fino alle ore 9,00;

c. raccogliere gli asparagi nei mesi di settembre, ottobre e novembre;

Comune di Acerno n.prot. 0010562 del 16-12-2024

d. danneggiare o distruggere le piante di asparagi sul terreno e usare nella raccolta, falci, rastrelli, uncini o altri attrezzi;
e. calpestare o rimuovere, senza scopo di raccolta, lo strato umifero del terreno;
f. il commercio degli asparagi;
g. per la conservazione e la propagazione della specie, raccogliere gli asparagi nelle aree rimboschite o soggette a interventi selvicolturali (tagli, conversione in alto fusto, semine);
h. raccogliere gli asparagi nelle aree percorse dal fuoco per un anno.

25 - Deroghe

In considerazione dello stato di conservazione dell'ecosistema vegetale e delle particolari condizioni di produzione degli asparagi, l'Amministrazione Comunale, può disporre che le disposizioni di sopra non si applichino in determinati ambiti del territorio comunale.

VI - Fragole

26 – Accorgimenti per la conservazione della specie

a. Allo scopo di garantire la conservazione e le condizioni di riproducibilità del patrimonio agro- silvo-pastorale del territorio demaniale del Comune è necessario praticare la raccolta delle fragole nel rispetto della conservazione e propagazione delle specie oggetto di raccolta.
b. Durante le operazioni dì raccolta vengono adottati i seguenti accorgimenti atti a non danneggiare lo strato del suolo e gli apparati radicali delle piante al fine di assicurare la conservazione delle specie.

27 – Limiti di raccolta

La raccolta delle fragole dovrà essere effettuata con i limiti e le modalità previste dalle presenti indicazioni.

28 – Giorni di raccolta

Nell'ambito del territorio comunale, la raccolta delle fragole è consentita in quantità non superiore a 3 chilogrammi al giorno per persona provvista di idonea tessera di autorizzazione.

29 – Inizio periodo di raccolta

La raccolta delle fragole deve avvenire a partire dalla data del 1° giugno.

30 – Modalità di raccolta

La fragola va raccolta a mano con o senza le brattee facendo attenzione a non strappare il picciolo.

31 - Divieti

È vietato:
a. estirpare ed asportare le piantine;
b. danneggiare o distruggere le piantine;
c. calpestare o rimuovere, senza scopo di raccolta, lo strato umifero del terreno;
d. il commercio delle fragole;
e. la raccolta delle fragole nelle aree percorse dal fuoco;
f. al fine della conservazione e della propagazione della specie, la raccolta delle fragole nelle aree rimboschite o soggette a interventi selvicolturali (tagli, conversione in alto fusto, semine).

32 - Deroghe

In considerazione dello stato di conservazione dell'ecosistema vegetale e delle particolari condizioni di produzione delle fragole, l'Amministrazione Comunale, può disporre che le disposizioni sopra enunciate non si applichino in determinati ambiti del territorio comunale.

Comune di Acerno n.prot. 0010562 del 16-12-2024

12.9 REGOLAMENTO DEL PASCOLO (Articolo n. 18 della L. R. n. 11/96 e Articoli n. 106 e n. 129 del Regolamento regionale n. 3/2017)

ART. 1 - Disciplina di riferimento

III La disciplina del pascolo fa riferimento alla Legge 16 giugno 1927, n. 1766, (Regolamento di esecuzione approvato con Regio decreto del 26 febbraio 1928, n. 332), alle L. R. del 17 marzo 1981, n. 11, alla L. R. 7 maggio 1996, n. 11, alla Delibera di Giunta Regionale 19/12/2017, n. 795, nonché soggiace all'osservanza delle disposizioni del Regolamento regionale n. 3/2017 e delle Prescrizioni di Massima e di Polizia Forestale vigenti in esso contenute ed a quanto prescritto dal Piano di Gestione Forestale.

ART. 2 - Competenza territoriale

IV I soggetti di cui al successivo articolo 3, comma 1, nel rispetto delle Leggi nazionali e della Regione Campania, sono titolari esclusivi ed esercitano i diritti di uso civico sui terreni pascolivi in uso civico di cui all'articolo 11, comma1, lettera a), della legge 1766/1927 (di seguito indicata più semplicemente come "*di categoria di cui alla lettera a)*") che ne sono gravati così come individuati nel Decreto Commissariale di assegnazione a categoria del 24.3.1936, 14.5.1937 e 21.9.1937.

V I soggetti di cui al successivo articolo 3, comma 2, nel rispetto delle Leggi nazionali e della Regione Campania, esercitano il diritto pascolo in virtù di fida pascolo sui terreni pascolivi non gravati da diritti di uso civico.

ART. 3 - Titolarità del diritto di Pascolo

f. All'esercizio del pascolo sul territorio del comune di Acerno, gravato da diritto di uso civico relativo alla "*categoria di cui alla lettera a)*", hanno diritto:

- i cittadini del Comune titolari di tale diritto;
- sono fatte salve le relative posizioni e sono equiparati ai cittadini del comune di Acerno, coloro che, in regola dal punto di vista tecnico-fiscale e con il pagamento dei canoni pregressi ed attuali di fida pascolo, risultano assegnatari di aree pascolabili (artt. 100, 126 e 127 del Regolamento regionale n. 3/2017) gravato da uso civico precedentemente, per un periodo non inferiore a due anni, all'entrata in vigore del presente regolamento.

g. All'esercizio del pascolo sul territorio del comune di Acerno, non gravato da diritto di uso civico relativo alla "*categoria di cui alla lettera a)*", possono concorrere sia i cittadini del Comune che quelli di altri Comuni..

h. L'Amministrazione Comunale, tramite Delibera del Consiglio Comunale, può aumentare i canoni dei cittadini di altri Comuni che risultano essere assegnatari e/o occupatori di aree pascolabili gravate da uso civico e/o affitto, fino ad un massimo del 25% della tariffa base.

ART. 4 - Esercizio del pascolo

26 - L'estensione della superficie pascolabile del comune di Acerno è di complessivi ettari 4.931, così come di individuata nel Piano di Gestione Forestale del Comune, vigente per il quadriennio 2024/2027 e ripartita come di seguito:

Comune di Acerno n.prot. 0010562 del 16-12-2024

SUPERFICIE PASCOLABILE TOTALE			
Tipologia	Superficie gravata da Uso civico - Ettari	Superficie non gravata da Uso civico - Ettari	Totale - Ettari
Aree pascolive (articolo 126 del Regolamento regionale n. 3/2017)	409	0	409
Boschi pascolabili (articolo 126 del Regolamento regionale n. 3/2017)	2.460	2.061	4.521
TOTALE	**2.869**	**2.061**	**4.930**

27 - L'esercizio del *pascolo permanente* s'intende esteso principalmente a quella parte del territorio comunale assegnata alla "*categoria di cui alla lettera a)*" degli Usi Civici dal richiamato Decreto Commissariale, in virtù dell'articolo 11 della Legge n. 1766/1927 e nel rispetto degli articoli 18 e 31 (comma 6) della L. R. 11/96.

28 - L'esercizio del pascolo, tramite licenza, è soggetto all'osservanza delle disposizioni della L. R. n. 11/96, delle vigenti Prescrizioni di Massima di Polizia Forestale del Regolamento regionale n. 3/2017 nonché del Piano di Gestione Forestale.

29 - La fertilità, la produttività ed il ricoprimento delle aree a pascolo devono essere salvaguardate.

ART. 5 - Divieto di pascolo ([6]) e prescrizioni

9 Il pascolo è vietato:

a. sulle aree eccezionalmente destinate a coltura agraria, salvo che le stesse non siano da molto tempo incolte o non siano oggetto di validi progetti di produzione e sviluppo;

b. sulle aree sdemanializzate o mutate di destinazione con Atto della Giunta Regionale;

c. su tutte le aree attraversate in precedenza da incendi, ai sensi del Regolamento regionale n. 3/2017, per un periodo non inferiore ad un anno per le aree/terreni pascolivi (articolo 126) e per un periodo non inferiore a 10 anni per i boschi (articolo 127), salvo ulteriore divieto dell'autorità forestale;

d. sulle aree rimboschite o in corso di rimboschimento per la durata indicata dall'autorità forestale;

e. su tutte quelle superfici sottoposte a divieti temporanei o permanenti stabiliti da leggi statali o regionali, salvo le nuove soluzioni tecnologiche di cui all'articolo 5 del presente regolamento, sempre che sia intervenuta apposita autorizzazione regionale ai sensi dell'articolo 12, della Legge 1766/1927, dell'articolo 41 del R. D. 332/1928, dell'articolo 10 della L. R. 11/96 nonché del Regolamento regionale n. 3/2017.

10 Il pascolo nei boschi è regolamentato come segue:

a. il pascolo delle capre nei boschi è sempre vietato;

b. nei boschi cedui, il pascolo del bestiame ovino è vietato per un periodo di anni quattro dopo il taglio e quello del bestiame bovino ed equino per il periodo di sei anni dopo il taglio;

c. nelle fustaie coetanee, il pascolo degli animali ovini e suini è vietato prima che il novellame abbia raggiunto l'altezza media di metri 1,50 e quello degli animali bovini ed equini prima che il novellame abbia raggiunto l'altezza media di metri 3;

d. nelle fustaie laddove sono previsti tagli di preparazione e di sementazione;

e. nelle particelle forestali dove è previsto l'intervento di utilizzazione nel decennio di validità del P.G.F.;

f. nei cedui misti, come individuati dal Piano di Gestione Forestale laddove vi siano state ceduazioni

[6] Integrare i divieti con quelli di cui alla DGR n. 795/2017 (Misure di conservazione delle aree SIC)

Comune di Acerno n.prot. 0010562 del 16-12-2024

nei sei anni precedenti;

g. nelle fustaie disetanee e nei cedui a sterzo il pascolo è vietato;

h. nei boschi adulti troppo radi e deperenti è altresì vietato il pascolo fino a che non sia assicurata la ricostituzione degli stessi;

i. nei boschi chiusi al pascolo è vietato far transitare o comunque immettere animali.

11 Il pascolo nei terreni pascolivi è regolamentato come segue*:*

a. il pascolo vagante o brado, cioè senza idoneo custode, può esercitarsi solo sui terreni privati, appartenenti al proprietario degli animali pascolanti, purché opportunamente recitanti a mezzo di chiudende;

b. è vietato asportare dai pascoli le deiezioni degli animali;

c. caprini vanno immessi al pascolo nei siti indicati ed autorizzati:

d. devono essere rispettate le seguenti misure di conservazione sito specifiche dele ZSC Monti di Eboli, Monte Polveracchio, Monte Boschetiello e Vallone della Caccia di Senerchia e Monte Cervialto - Montagnone di Nusco e Monte Accelica ([7]) ([8]):

- é fatto divieto di miglioramento del pascolo attraverso l'uso di specie foraggere a scopo produttivo (habitat: 6210, 6210pf, 6220);
- é fatto divieto di modifica della destinazione d'uso delle aree occupate da questo habitat (habitat: 6210, 6210pf, 6220);
- é fatto divieto di pascolo di equini (habitat: 6210, 6210pf);
- é fatto divieto di pascolo per ridurre la predazione delle plantule delle specie arboree e arbustive (habitat: 9210);
- é fatto divieto di qualunque intervento di taglio boschivo nell'habitat 9180
- é fatto divieto di realizzazione di strutture permanenti per il ricovero degli animali (habitat: 6210, 6210pf, 6220);

- per il bestiame oggetto di monticazione e/o transumanza é fatto divieto di effettuare i trattamenti antiparassitari meno di 20 giorni prima della data di movimentazione verso le zone montane (habitat: 6210, 6210pf).

ART. 6 - Licenza di pascolo e fida pascolo

15 È ammesso l'uso dei pascoli in rapporto precario di fida.

16 I cittadini aventi diritto sono tenuti a pagare al Comune una tassa di fida per il pascolo degli animali nei demani comunali.

17 La fida è pagata dagli aventi diritto prima dell'immissione al pascolo entro il 31 marzo pena la decadenza dal diritto del loro uso.

18 Il Comune si riserva il diritto di revocare l'uso dei pascoli entro il 30 aprile.

19 La fida è stabilita dall'Amministrazione Comunale nel rispetto dell'articolo 46 del R. D. 332/1928 e deve essere considerata a solo titolo di anticipo.

20 Agli aventi diritto verrà riconosciuta la "*licenza di pascolo*" condizionata al pagamento della fida, nel rispetto delle determinazioni dell'Amministrazione comunale.

21 Non potrà essere rilasciata licenza di pascolo a chi avrà riportato condanna definitiva a titolo doloso, per incendi di boschi o di cespugliati a chiunque appartenenti.

22 A fine annata agraria, sulla scorta delle spese di gestione necessarie per l'amministrazione e la sorveglianza delle aree destinate a pascolo, si effettuerà il conguaglio che sarà pagato dagli allevatori in rapporto ai capi posseduti.

[7] Riportare la denominazione del SIC e indicare solo le misure sito specifiche indicate nella DGR n. 795/2017 ed espungere quelle non pertinenti.
[8] Misure indicate a titolo di esempio. Adeguare le misure a quelle specificamente previste dal SIC in questione.

Comune di Acerno n.prot. 0010562 del 16-12-2024

ART. 7 - Pascolo abusivo

c. Per il pascolo abusivo nei boschi si deve considerare il danno arrecato all'ambiente boschivo commisurandolo all'alimento consumato dal bestiame pascolante e calcolato in fieno normale equivalente al prezzo corrente del più prossimo mercato di consumo. La quantità dell'alimento è computata per ciascun giorno e sua frazione di pascolo abusivo, come segue:

- da Kg. 10 a Kg. 20 di fieno normale per ogni capo bovino o cavallino adulto;
- da Kg. 5 a Kg. 10 di fieno normale per ogni giovenca, vitello o puledro;
- da Kg. 1,5 a Kg. 2 di fieno normale per ogni capo ovino o caprino.

ART. 8 - Tipologia capi di bestiame

VII In accordo con le prescrizioni contenute nel Piano di Gestione Forestale gli animali che possono immettersi al pascolo sulle superfici autorizzate sono esclusivamente:

- i bovini in genere;
- gli equini in genere, in ottemperanza alle disposizioni della D.G.R. 19 dicembre 2017, n. 795;
- gli ovini ed i caprini in genere. Questi ultimi esclusivamente sulle aree dove il pascolo è possibile senza che gli stessi arrechino danno al patrimonio silvo-pastorale dell'Ente. Il pascolo dei caprini in bosco è comunque vietato.

ART. 9 - Fida altrui

g. È proibito agli aventi diritto immettere nei propri allevamenti animali appartenenti a proprietari diversi da quelli di cui all'articolo 3 del presente Regolamento.

h. I cittadini che fidassero falsamente sotto il proprio nome pagheranno, a titolo di penale, il quadruplo della fida stabilita dalla Giunta comunale, salvo sempre l'immediata espulsione degli animali stessi dal terreno demaniale pascolabile ed il divieto di fida propria per anni due.

ART. 10 - Custodia del bestiame

1. È vietato ai custodi di qualsiasi specie di animali, durante il pascolo, essere in possesso di scuri ed altri attrezzi atti a tagliare e danneggiare, così come asportare dai pascoli fieno, erba, strame, letame e legna non secca.

2. Non potrà essere rilasciata licenza di pascolo a chi avrà riportato condanna definitiva per incendi di boschi o cespugliati.

3. La custodia del bestiame deve essere affidata a persone di età superiore a 18 anni nella proporzione di almeno un custode ogni 50 capi di bestiame grosso (bovino/equino) o 100 capi di bestiame minuto.

ART. 11 - Prescrizioni per la fida

1. I cittadini che intendono condurre al pascolo i propri animali nei terreni di uso civico destinati a pascolo devono:

a. dichiarare in forma scritta, in anticipo, all'ufficio addetto dell'amministrazione comunale le specie ed il numero di animali;

b. esibire il certificato sanitario veterinario del luogo di provenienza, attestante che il bestiame non è affetto da malattia alcuna con data non antecedente a tre mesi;

c. assicurare che gli animali siano identificati in conformità alle vigenti norme sanitarie;

d. aver pagato la fida stabilita di volta in volta dalla Giunta comunale oltre che per l'anno in corso;

e. dichiarare di pagare l'eventuale conguaglio della fida prima dell'inizio dell'esercizio dell'anno successivo.

f. essere in regola con quanto previsto dal Decreto legislativo 6 settembre 2011, n. 159 "*Codice delle leggi antimafia e delle misure di prevenzione, nonché nuove disposizioni in materia di*

Comune di Acerno n.prot. 0010562 del 16-12-2024

documentazione antimafia, a norma degli articoli 1 e 2 della legge 13 agosto 201, n. 136", e successive modifiche ed integrazioni.

ART. 12 - Produttività dei pascoli

1. Allo scopo di tutelare la produttività dei pascoli, in accordo con le prescrizioni contenute nel Piano di Gestione Forestale, vigente per il periodo 2024/2027, l'ingresso su territori pascolivi, gravati o meno da diritto di uso civico, è autorizzato in conformità alle Prescrizioni di Massima e Polizia Forestale vigenti di cui al Regolamento regionale n. 3/2017.
2. Tali termini potranno, eccezionalmente, essere modificati dall'amministrazione comunale secondo l'andamento stagionale e della configurazione dei terreni.

ART. 13 - Carico di bestiame - durata e periodo del pascolo[9]

1. In accordo con le prescrizioni contenute nel Piano di Gestione Forestale, vigente per il periodo 2024/2027, nelle Prescrizioni di Massima e Polizia Forestale vigenti di cui al Regolamento regionale n. 3/2017, il carico massimo di bestiame su terreni comunali pascolabili, espresso in UBA e distinto per specie, è il seguente:

Tipologia di area pascolabile	Superficie -Ettari -	Carico massimo di bestiame - UBA – (10)	
		UBA per Ettaro/anno	UBA totali/anno
Aree pascolive (articolo 126 del Regolamento regionale n. 3/2017)	409	1	409
Boschi pascolabili (articolo 126 del Regolamento regionale n. 3/2017)	4.521	0,5	2.260
TOTALE	4.930		2.669

2. Il pascolo tra i 400 e gli 800 mt s.l.m. può esercitarsi dal 1° ottobre al 15 maggio. Al di sopra degli 800 mt s.l.m. fino ad un massimo di sei mesi all'anno (articolo 1, comma 100, L. R. n. 16/2014) ovvero nel periodo dal 15 maggio al 15 novembre.
3. Oltre la data prestabilita per la fida gli allevatori hanno l'obbligo di portare fuori dei terreni pascolivi interessati, gravati o meno da diritto di uso civico, tutti gli animali.
4. I terreni interessati dal pascolo, salva diversa disposizione, sono lasciati a riposare per il periodo invernale.
5. Il Sindaco con motivata ordinanza potrà anticipare o ritardare tali date qualora si verifichino eccezionali eventi atmosferici o per altri gravi motivi particolari.

ART. 14 - Territori di pascolo

1. Nell'individuazione ed indicazione delle aree pascolabili dovranno essere precisate precisare le aree

[9] Integrare con le specifiche disposizioni della DGR n. 795/2017 (Misure di conservazione delle aree SIC);

[10] Coefficienti di conversione capo/UBA ai sensi del regolamento di esecuzione (UE) n. 808/2014 della Commissione del 17 luglio 2014 come modificato ed integrato dal regolamento n. 2016/669 della Commissione del 28 aprile 2016: tori, vacche e altri bovini di oltre 2 anni = 1 UBA; equini di oltre 6 mesi = 1 UBA; bovini da 6 mesi a 2 anni = 0,6 UBA; bovini ed equini di età inferiore a 6 mesi = 0,4 UBA; ovi – caprini = 0,15 UBA.

Comune di Acerno n.prot. 0010562 del 16-12-2024

interessate dalle *Pratiche Locali Tradizionali* – P.L.T. - legate al pascolo, ai fini dell'accesso degli allevatori interessati al sostegno previsto dalla politica agricola comune (D.G.R. 8 maggio 2015, n. 242, e ss.mm.ii., articolo 100 del Regolamento regionale n. 3/2017).

2. Il proprietario del bestiame è tenuto far pascolare il proprio bestiame solamente sui demani ai quali la fida si riferisce.

ART. 15 - Controllo sanitario del bestiame ammesso al pascolo

1. Il bestiame per essere ammesso al pascolo dovrà essere sottoposto a preventiva visita veterinaria.
2. Il bestiame non ritenuto sano ed idoneo potrà essere sostituito da altro della stessa specie.
3. L'interessato dovrà, ad ogni opportuna richiesta, esibire il relativo certificato veterinario.
4. *Per il bestiame oggetto di monticazione e/o transumanza è fatto divieto di effettuare i trattamenti antiparassitari meno di 20 giorni prima della data di movimentazione verso le zone montane interessate dagli habitat 6210 e 6210pf;*

ART. 16 - Certificato di licenza di pascolo

1. Ogni conducente di bestiame ammesso alla fida dovrà essere munito di un certificato, di cui al precedente articolo 6, comma 6, rilasciato dal comune di Acerno (SA) indicante le sue generalità, il nome del proprietario degli animali, la specie ed il numero degli animali fidati nonché il marchio di distinzione dichiarato in domanda. Detto certificato dovrà essere esibito a qualsiasi richiesta degli agenti forestali e comunali.

ART. 17 - Miglioramento colturale[11]

1. L'esercizio del pascolo nelle zone che saranno assoggettate al miglioramento colturale sarà regolato dal soggetto di programma (Ente Delegato o Comune);
2. *E' fatto divieto di miglioramento del pascolo attraverso l'uso di specie foraggere a scopo produttivo negli habitat 6210, 6210pf e 6220;*

ART. 18 - Sanzione per pascolo non autorizzato

1. Qualunque titolare di licenza di pascolo, cittadino o meno, del comune di Acerno che denunciasse del bestiame forestiero come di sua proprietà, o comunque non avente diritto al pascolo, verrà immediatamente escluso da tutti i pascoli demaniali con la perdita della tassa di fida già versata al Comune.
2. Chiunque fidasse falsamente sotto il proprio nome pagherà, a titolo di penale, il quadruplo della fida totale stabilita per ogni capo, salvo sempre la immediata espulsione degli animali stessi dal demanio.

ART. 19 - Adempimenti

1. Quei cittadini che intendono condurre a pascolo i propri animali nei terreni demaniali destinati a pascolo devono:
- **a.** anticipatamente dichiarare all'ufficio comunale addetto le specie ed il numero di animali;
- **b.** esibire il certificato sanitario veterinario del luogo di provenienza, attestante che il bestiame non è affetto da malattia alcuna;
- **c.** aver dotato il proprio bestiame di marca auricolare;
- **d.** aver indicato quale sezione del demanio intende utilizzare come pascolo, comunque individuato nel Piano di Gestione Forestale;
- **e.** aver pagato la fida stabilita per l'anno in corso;

[11] Integrare con le specifiche disposizioni della DGR n. 795/2017 (Misure di conservazione delle aree SIC)

Comune di Acerno n.prot. 0010562 del 16-12-2024

f. dichiarare di pagare l'eventuale conguaglio della fida prima dell'inizio dell'esercizio dell'anno successivo.

ART. 20 - Tassa di fida pascolo

1. La fida è fissata dall'amministrazione comunale almeno sei mesi prima dell'immissione del bestiame nelle aree di pascolo e si provvede all'aggiornamento, entro gli stessi termini, sulla base dei dati inflattivi ISTAT dell'anno precedente e sulla scorta di ordinaria e straordinaria amministrazione effettivamente sostenute sulle aree di pascolo nel rispetto dei richiamati limiti previsti dall'articolo 46 del R. D. n. 332/1928. Essa sarà pagata anticipatamente e in ogni caso prima dell'ingresso sui luoghi di pascolo, come previsto dall'articolo 14 del presente Regolamento.

2. Detratte le spese necessarie per la gestione e sorveglianza delle aree di pascolo, le eventuali somme ricevute dalla fida pascolo saranno reinvestite dall'amministrazione comunale per il miglioramento dei beni di uso civico.

3. L'allevatore che non ha saldato i conguagli di fida per l'anno in corso, non ha diritto all'ingresso nelle terre di uso civico per gli anni successivi. Saranno applicati, inoltre, gli interessi di mora per i ritardati pagamenti che devono essere effettuati prima dell'immissione al pascolo ovvero entro il termine del 31 marzo.

4. L'amministrazione comunale, tramite delibera del Consiglio comunale, può aumentare i canoni dei cittadini non residenti nel Comune che risultano essere assegnatari e/o occupatori di terreni e/o pascolivi gravati da uso civico, fino ad un massimo del 25% della tariffa base.

ART. 21 - Domanda di fida pascolo

1. Gli aventi diritto che intendono immettere del bestiame sui pascoli demaniali dovranno far pervenire, almeno 60 giorni prima dell'inizio del periodo di pascolamento, richiesta scritta all'Ufficio preposto, indicando numero e specie dei capi.

2. L'Ufficio preposto iscriverà successivamente nell'apposito registro di fida, le richieste che saranno pervenute.

ART. 22 - Pubblicazione dell'elenco dei richiedenti la fida pascolo

1. L'elenco dei richiedenti la fida pascolo formato sarà pubblicato nell'Albo Pretorio per 15 giorni consecutivi.

2. Per le superficie concesse in fida pascolo il carico di bestiame complessivo, distinto per tipologia di soprassuolo, non potrà eccedere il carico massimo indicato nel precedente articolo 13.

ART. 23 - Eventuale graduatoria fida

1. Nella necessità di una graduatoria per l'assegnazione della fida costituiranno titoli preferenziali:
- **a.** la buona condotta morale e civile;
- **b.** l'essere capo famiglia;
- **c.** l'essere allevatore a titolo principale;
- **d.** essere cittadino residente.

2. I non residenti che presenteranno eventualmente richiesta per la licenza di pascolo saranno ammessi in via eccezionale con riserva ed accodati in graduatoria con apposito atto dell'amministrazione comunale. Essi, comunque, nel caso dei demani gravati da uso civico, saranno eventualmente ammessi ad usufruire del pascolo temporaneamente e solo dopo che saranno soddisfatte le esigenze dei cittadini residenti e/o loro eredi. La fida pascolo che saranno obbligati a versare al Comune potrà essere determinata dall'amministrazione comunale in un importo diverso dai cittadini residenti e/o loro eredi;

ART. 24 - Pagamento della Tassa di fida pascolo

1. La tassa di fida è considerata annuale con riferimento al periodo solare di fida. Potrà essere versata in una sola o in due rate di cui la prima entro il primo mese dalla data di approvazione del "ruolo tassa fida", la seconda entro il 31 agosto.

Comune di Acerno n.prot. 0010562 del 16-12-2024

2. La quietanza dell'avvenuto pagamento vale anche quale licenza di pascolo per il periodo di versamento indicato e lo stesso dovrà essere esibito a richiesta degli organi di controllo.
3. Eventualmente si dovesse verificare una modifica del numero dei capi fidati l'interessato dovrà comunicare la variazione e potrà, in detrazione o in aggiunta, previo riconoscimento dell'Amministrazione Comunale, modificare l'importo del secondo versamento o conguagliando il primo.

ART. 25 - Norma di rinvio

1. Per tutte le norme relative al pascolo non espressamente citate nel presente regolamento si intendono richiamate tutte le disposizioni contenute nelle Prescrizioni di Massima e di Polizia Forestale vigenti contenute nel Regolamento regionale n. 3/2017 e quanto previsto dalla vigente normativa di settore;

ART. 26 - Divieti

1. È assolutamente vietato il pascolo agli animali vaganti.
2. È vietato asportare dai pascoli fieno, erba, strame, letame e legna verde per portarli sui beni privati.
3. È vietato nel modo più assoluto la delimitazione dei pascoli o del territorio comunale salve diverse esigenze dell'ente. È fatto obbligo a tutti coloro che senza alcun titolo hanno delimitato in tal senso la proprietà comunale, di eliminare immediatamente le recinzioni abusive.
4. È categoricamente vietata la sosta, il pernottamento, l'impianto di ovili e di mandrie nelle are demaniali adibite a pascolo.
5. È vietato ai custodi di qualsiasi specie di animali, durante il loro giro sui luoghi di pascolo, di essere in possesso di scuri ed altri attrezzi atti a tagliare e danneggiare.
6. È vietato far pascolare qualsivoglia specie animale nelle aree escluse dal pascolo di cui al precedente articolo 14, comma 2, e sulle quali sono previsti, o sono in atto, interventi finalizzati al mantenimento o protezione della biodiversità.

ART. 27 - Accertamenti

1. L'Amministrazione comunale farà accertare alla polizia municipale o altro agente che il numero dei capi denunciati corrisponda a quanto versato per la fida pascolo.
2. È fatto obbligo a tutti gli interessati di indicare, nella domanda di fida pascolo, il marchio auricolare o altro segno di individuazione che dovrà essere applicato su ciascun capo di bestiame.
3. Periodicamente l'Ente verificherà la conformità di quanto sopra e provvederà alla requisizione di tutti i capi di bestiame che, eventualmente, siano trovati sprovvisti di marchio o di altro di individuazione denunciati dall'interessato.
4. Eventuale cambio di bestiame dovrà essere immediatamente comunicato all'Ente ed immediatamente si dovrà provvedere ad apporre il segno di distinzione sui capi nuovi.
5. Nel caso in cui se pur contraddistinti con il segno particolare l'interessato immetta al pascolo un numero di capi superiore a quello autorizzato, a titolo di penale sarà tenuto al pagamento della somma corrispondente alla fida per quel singolo capo di bestiame moltiplicata per 4 (quattro).

ART. 28 - Graduatoria criteri di demerito

1. Nella necessità di stilare una graduatoria, costituiranno elemento di giudizio negativo:
   a. l'aver usufruito dei pascoli per il maggior numero di anni consecutivi;
   b. la cattiva condotta morale e civile;
   c. non essere capo di famiglia;
   d. non essere allevatore a titolo principale;
   e. l'essere stato sanzionato per l'introduzione di animali non aventi diritto alla fida pascolo.

ART. 29 - Pascolo anticipato o posticipato

1. L'ingresso arbitrato nelle sezioni di pascolo prima delle date fissate all'articolo 13, comma 2, del presente Regolamento o l'uscita dopo la data fissata dal predetto articolo, nonché la mancata

Comune di Acerno n.prot. 0010562 del 16-12-2024

denuncia preventiva di ingresso previsti all'articolo 21 e la mancata marchiatura del bestiame comporta il pagamento del quadruplo della fida stabilita per ogni singolo capo e l'espulsione dal territorio demaniale. Qualora l'infrazione interessi la parte sanitaria, si procede con denuncia all'Autorità Giudiziaria.

ART. 30 - Sanzioni

1. L'allevatore che non ha saldato i conguagli di fida per l'anno in corso non ha diritto all'ingresso nelle terre demaniali per gli anni successivi.
2. Saranno applicati gli interessi di mora per i ritardati pagamenti che devono essere effettuati entro i termini stabili dal precedente articolo 20.
3. Per le violazioni delle norme vigenti in merito all'esercizio del pascolo si applicano le sanzioni di cui all'articolo 25, commi 7 e 8, e all'allegato C, tabella B.bis, della L.R. n. 11/1996.

ART. 31 - Tariffe di fida pascolo

1. Si precisa che sono tassabili soltanto i capi bovini che abbiano compiuto l'anno e gli ovini che abbiano compiuto i sei mesi.
2. Ai fini della determinazione del carico e delle relative penalità, dovrà farsi riferimento alle seguenti equivalenze per cui II prezzo previsto per la fida pascolo per ogni capo di bestiame quali gli ovini, caprini, bovini ed equini è il seguente:
   a. n° 1 capo ovino adulto – n° 2 capi ovini di età tra sei (6) mesi e (1) un anno: Euro 4,00 ;
   b. n° 1 capo caprino adulto – n° 2 capi caprini di età tra sei (6) mesi e (1) un anno: Euro 5,00 ;
   c. n° 1 capo bovino adulto – n° 4 bovini di 1 (uno) anno - n° 2 capi bovini di 2 (due) anni: Euro 20,00;
   d. n° 1 capo equino adulto - n° 2 capi equini di (1) anno: Euro 30,00;
   e. per i puledri tra sei (6) mesi e (1) un anno: Euro 20,00 a capo.
3. Per fatti eccezionali e per eventuale carico l'Amministrazione comunale ha la facoltà di assegnare una particolare zona per il pascolo degli equini, sempre per fatti eccezionali e per eventuale eccessivo carico potrà ridurre in percentuale i capi, di qualsiasi natura, da immettere al pascolo.

ART. 32 - Destinazione dei proventi di fida

1. Le entrate della fida pascolo verranno depositate su apposito capitolo del bilancio comunale e saranno destinate esclusivamente al miglioramento dei pascoli ed alle condizioni di vita degli allevatori, nonché alla manutenzione/miglioramento delle infrastrutture propedeutiche e dedicate all'esercizio delle attività silvo-pastorali (manutenzione viabilità e sentieristica di accesso e servizio alle aree pascolive, manutenzione ai fontanili, abbeveratoi, cisterne).

ART. 33 - Controlli

1. Il controllo dei terreni soggetti a pascolo è esercitato dai Carabinieri Forestale e dal Comando di Polizia Municipale.
2. Il controllo igienico-sanitario del bestiame ammesso al pascolo sarà attuato dal personale delle strutture del Servizio Sanitario Veterinario competenti per territorio.

ART. 34 - Modifiche

1. Per la modifica del Regolamento ne rispetto delle leggi vigenti, è richiesta specifica deliberazione del Consiglio comunale.

ART. 35 - Rinvio

1. Per tutto quanto non previsto nel presente Regolamento si applicano le norme europee, statali e regionali vigenti in materia.
2. La mancata osservanza da parte degli attuali occupatori, del secondo comma dell'articolo 3 del Regolamento oltre al recupero delle somme dovute a titolo di canone determina l'attivazione delle procedure statali e regionali di reintegro sulla scorta del Capo IV del R. D. 332/1928.

Comune di Acerno n.prot. 0010562 del 16-12-2024

COMUNE DI ACERNO

(Provincia di Salerno)

C.F./P. IVA: 00552610651 - Via Rimembranza 8 - 84042 Acerno (SA)

Tel. 089/9821211 - Fax 089/9821227

www.comune. acerno.sa.it - PEC protocollo@comune.acerno.sa.it

UFFICIO PATRIMONIO BOSCHIVO

Comune di Acerno n.prot. 0010562 del 16-12-2024

TRASLAZIONE DELLA VIGENZA DEL P.G.F. 2015/2024 ai sensi dell'art 114 R.R. 28/09/2017, n. 3 e s.m.i.

2024/2027

DESCRIZIONI PARTICELLARI

ORDINE DEI DOTTORI AGRONOMI DOTTORI FORESTALI
Dott.
MARIO
DE ROSA
N.633 Albo
SALERNO

Piano redatto da RTP ForTeA studio associato – Dott.ssa Francesca Ceres - Inca Ingenierìa del Medio S.L.

TRASLAZIONE a cura del Dott. For. e Ing. Mario De Rosa

PRESCRIZIONI GENERALI VALIDE PER TUTTE LE COMPRESE E TUTTI GLI INTERVENTI

Ove non diversamente specificato dal piano dei tagli di ogni singola compresa, trovano applicazione le vigenti norme in materia di gestione ed utilizzazione forestale, ed in particolare agli allegati della legge regionale.

Per quanto attiene ai tagli nella fustaia di faggio dovranno essere rispettate le indicazioni riportate nel sottocapitolo "Obiettivi, interventi selvicoltuarli" della compresa A nella relazione di Piano.

Tutela delle specie rare e sporadiche e di particolare valenza ambientale

In tutti i tipi di intervento è vietato tagliare esemplari di tasso, agrifoglio, abete bianco e betulla, indipendentemente dalle condizioni fitosanitarie. L'abete bianco e la betulla, in quanto specie relitte nel territorio di Acerno, devono per contro essere favorite, eliminando le piante concorrenti.

Nell'ambito delle sole fustaie di faggio, per aumentare la biodiversità vanno rilasciati, gli esemplari di quercia, acero e sorbo, in ragione, ove presenti, di almeno dieci esemplari per ettaro, privilegiando gli esemplari di maggiori dimensioni.

Tutela di grandi alberi morti o deperienti

In tutte le fustaie saranno rilasciati – a tempo indefinito - per biodiversità ed in particolare come sito di rifugio, nidificazione e alimentazione per la fauna, almeno cinque esemplari – ove presenti - ad ettaro di piante morte o morienti di qualsiasi specie, dando priorità nella scelta alle piante aventi diametro superiore a 40 cm.

Scelta delle matricine

Qualora nell'ambito dei cedui venga rilevata la presenza di piante di faggio di origine gamica e/o agamica queste dovranno rientrare nel novero della matricine in numero conforme alla loro presenza percentuale o superiore. Sono esclusi gli individui instabili o deperienti.

Comune di Acerno n.prot. 0010562 del 16-12-2024

Comune di Acerno n.prot. 0010562 del 16-12-2024

DESCRIZIONE PARTICELLARE

COMPRESA A

Comune di Acerno n.prot. 0010562 del 16-12-2024

COMPRESA: A – Fustaie di faggio			**Particella forestale n.**		**1**
ZONA PARCO	Area di riserva Integrale A (1%), Area di riserva Generale B (99%), ZPS IT8040021 (100%), SIC IT8040010 (100%)				
LOCALITÀ Valle Bona					
SUPERFICIE TOTALE (ha) 26,9		**PRODUTTIVA (ha) 25,56**		**IMPRODUTTIVA (ha) 1,34**	
QUOTE (m s.l.m.) da 1200 a 1400		**ESPOSIZIONE: Nord**		**PENDENZA MEDIA % 30-35**	
POSIZIONE FISIOGRAFICA		Crinale			
Impluvio		Alto versante			
Displuvio		Medio versante			**X**
Uniforme	**X**	Basso versante			

FATTORI LIMITANTI	Superficialità del suolo	Rocciosità affiorante	Falde affioranti
Assenti o limitati	**X**	**X**	**X**
Su meno di 1/3 della superficie			
Su meno di 2/3 della superficie			
Su più di 2/3 della superficie			

STABILITÀ DEL TERRITORIO, FENOMENI DISSESTIVI ED EVENTI PARTICOLARI

Nulla da segnalare

NOTE VEGETAZIONALI E SITUAZIONE EVOLUTIVO-COLTURALE DEI BOSCHI

Copertura arborea (%): 100 Copertura arbustiva (%) Copertura erbacea (%)

Fustaia di faggio con sottobosco a prevalenza di: *Ilex acquifolium. Polygonatum o., Vinca minor, Allium ursinum, Cyclamen hederifolium,Geranium sp., Anemone nemorosa, Hepatica nobilis.*

Ultimi interventi eseguiti: Taglio di preparazione anno 2013

Aree di saggio di riferimento nd

Classe di fertilità 1 (alta)

Tipo strutturale del bosco	**Età media (anni)**	**Altezza media del piano dominante (m)**	**Altezza media del piano dominato (m)**	**Diametro di area basimetrica media (cm)**
Fustaia adulta	nd	nd	nd	nd

COMPOSIZIONE DENDROLOGICA

Specie	**Piante (N./ha)**	**Piante (%)**	**Area basimetrica (m^2/ha)**	**Provvigione (m^3/ha)**	**Provvigione (%)**	**Provvigione su particella (m^3)**
nd	nd	nd	nd	nd	nd	9.500
Tutte le specie	**nd**	**nd**	**nd**	**nd**	**nd**	**9.500**

Comune di Acerno n.prot. 0010562 del 16-12-2024

RIPARTIZIONE IN CLASSI DIAMETRICHE

Classi (cm)	5	10	15	20	25	30	35	40	45	50	55	60	65	70	75+
Semi (N./ha)	nd	nd	nd	nd	nd	nd	nd	nd	nd	nd	nd	nd	nd	nd	nd
Polloni (N./ha)	nd	nd	nd	nd	nd	nd	nd	nd	nd	nd	nd	nd	nd	nd	nd
Totale (N./ha)	**nd**	**nd**	**nd**	**nd**	**nd**	**nd**	**nd**	**nd**	**nd**	**nd**	**nd**	**nd**	**nd**	**nd**	**nd**

INTERVENTI SELVICOLTURALI

Descrizione intervento	Anno	Superficie (ha)	Prelievo previsto (m^3)
Nessun intervento nel periodo di Piano			

VIABILITÀ E SISTEMI DI ESBOSCO

Tipo di viabilità	Sviluppo attuale su particella (m)	Apertura nuova viabilità (m)	Manutenzione/ripristino previsto (m)	Sviluppo totale ex post (m)
Strade camionabili				
Piste e vie di esbosco trattorabili	1.400		1.400	1.400
Totale	**1.400**		**1.400**	**1.400**

SISTEMI DI ESBOSCO

Superficie esboscabile con trattore (ha)	Superficie esboscabile con gru a cavo (ha)	Superficie non esboscabile (ha)	Superficie totale (ha)

DESCRIZIONE INTERVENTI PREVISTI SULLA VIABILITÀ

Manutenzione ordinaria tracciato esistente necessario per l'accesso alle particelle 3, 4, 5, 6

Comune di Acerno n.prot. 0010562 del 16-12-2024

COMPRESA: A – Fustaie di faggio			**Particella forestale n.**		**2**
ZONA PARCO Area di riserva Generale B (100%), ZPS IT8040021 (100%), SIC IT8040010 (100%)					
LOCALITÀ Pozzo di Noero					
SUPERFICIE TOTALE (ha) 29,6		**PRODUTTIVA (ha) 28,12**		**IMPRODUTTIVA (ha) 1,48**	
QUOTE (m s.l.m.) da 1300 a 1400		**ESPOSIZIONE: Sud-Ovest**		**PENDENZA MEDIA % 25-30**	
POSIZIONE FISIOGRAFICA		Crinale			
Impluvio		Alto versante			
Displuvio		Medio versante			**X**
Uniforme	**X**	Basso versante			

FATTORI LIMITANTI	Superficialità del suolo	Rocciosità affiorante	Falde affioranti
Assenti o limitati	**X**	**X**	**X**
Su meno di 1/3 della superficie			
Su meno di 2/3 della superficie			
Su più di 2/3 della superficie			

STABILITÀ DEL TERRITORIO, FENOMENI DISSESTIVI ED EVENTI PARTICOLARI

Nulla da segnalare

NOTE VEGETAZIONALI E SITUAZIONE EVOLUTIVO-COLTURALE DEI BOSCHI

Copertura arborea (%): 100 Copertura arbustiva (%) 5 Copertura erbacea (%): 20

Faggeta con sottobosco a prevalenza di: *Galium odoratum*, *Vinca minor*, *Festuca heterophylla*, *Cyclamen hederifolium*, *Ilex aquifolium*, *Rubus glandulosus*. Nella parte inferiore della particella presente soddisfacente rinnovazione di faggio, mentre nella parte Nord Ovest la rinnovazione di faggio è sporadica e vi è un impoverimento di graminacee.

Ultimi interventi eseguiti: nessun dato disponibile

Aree di saggio di riferimento AR 54, 55, 56, 57, 58, 62

Classe di fertilità 1 (alta)

Tipo strutturale del bosco	**Età media (anni)**	**Altezza media del piano dominante (m)**	**Altezza media del piano dominato (m)**	**Diametro di area basimetrica media (cm)**
Fustaia monoplana matura	94	27	-	35

COMPOSIZIONE DENDROLOGICA

Specie	**Piante (N./ha)**	**Piante (%)**	**Area basimetrica (m^2/ha)**	**Provvigione (m^3/ha)**	**Provvigione (%)**	**Provvigione su particella (m^3)**
Faggio	450	100,0%	44	521,63	100,0%	14.668
Tutte le specie	**450**	**100,0%**	**44**	**521,63**	**100,0%**	**14.668**

Comune di Acerno n.prot. 0010562 del 16-12-2024

RIPARTIZIONE IN CLASSI DIAMETRICHE

Classi (cm)	5	10	15	20	25	30	35	40	45	50	55	60	65	70	75+
Semi (N./ha)				66	47	74	67	81	43	35	11	14	5	3	4
Totale (N./ha)				**66**	**47**	**74**	**67**	**81**	**43**	**35**	**11**	**14**	**5**	**3**	**4**

INTERVENTI SELVICOLTURALI

Descrizione intervento	Anno	Superficie (ha)	Prelievo previsto (m^3)
Nella particella, pur non essendo documentato, è evidente un intervento di preparazione con eliminazione quasi totale del piano dominato. È quindi da effettuare un taglio di sementazione con asportazione del 30% della provvigione attuale. Il taglio, finalizzato a perseguire l'insediamento della rinnovazione uniformemente sulla particella, si concentrerà sulle classi diametriche inferiori a 50 (asportazione completa delle classi <35 e diradamento forte delle classi tra il 30 ed il 45) gli individui delle classi superiori saranno asportati esclusivamente se malformati, stroncati, deperienti, ecc.. Localmente, dove il taglio di preparazione è stato più intenso e si è già affermata la rinnovazione, si interverrà con un taglio secondario per favorire la rinnovazione in via di sviluppo. A tale scopo si interverrà a carico delle piante dominanti più ramose in maniera tale da rendere minima l'azione adduggiante delle piante del vecchio ciclo nei confronti del novellame. Anche in questo caso l'intensità di prelievo è pari al 30% della massa in piedi. In tutti i casi la rinnovazione affermata e di avvenire ancorché nelle classi diametriche inferiori andrà preservata dal taglio. Il prelievo è calcolato sulla provvigione comprensiva dell'incremento stimato fra l'anno dei rilievi e l'anno di taglio previsto.	2015	28,12	4.532

VIABILITÀ E SISTEMI DI ESBOSCO

Tipo di viabilità	Sviluppo attuale su particella (m)	Apertura nuova viabilità (m)	Manutenzione/ripristino previsto (m)	Sviluppo totale ex post (m)
Strade camionabili				
Piste e vie di esbosco trattorabili	1.114		1.114	1.114
Totale	**1.114**		**1.114**	**1.114**

SISTEMI DI ESBOSCO			
Superficie esboscabile con trattore (ha)	**Superficie esboscabile con gru a cavo (ha)**	**Superficie non esboscabile (ha)**	**Superficie totale (ha)**
28,12		**1,48**	**29,60**
DESCRIZIONE INTERVENTI PREVISTI SULLA VIABILITÀ Manutenzione ordinaria del tracciato esistente			

Comune di Acerno n.prot. 0010562 del 16-12-2024

COMPRESA: A – Fustaie di faggio			**Particella forestale n.**	**3**
ZONA PARCO Area di riserva Generale B (100%), ZPS IT8040021 (100%), SIC IT8040010 (100%)				
LOCALITÀ Valle Bona				
SUPERFICIE TOTALE (ha) 29,20		**PRODUTTIVA (ha) 27,7**	**IMPRODUTTIVA (ha) 1,5**	
QUOTE (m s.l.m.) da 1200 a 1400		**ESPOSIZIONE: Nord**	**PENDENZA MEDIA % 35-40**	
POSIZIONE FISIOGRAFICA		Crinale		
Impluvio		Alto versante		
Displuvio		Medio versante		**X**
Uniforme	**X**	Basso versante		

FATTORI LIMITANTI	Superficialità del suolo	Rocciosità affiorante	Falde affioranti
Assenti o limitati	**X**	**X**	**X**
Su meno di 1/3 della superficie			
Su meno di 2/3 della superficie			
Su più di 2/3 della superficie			

STABILITÀ DEL TERRITORIO, FENOMENI DISSESTIVI ED EVENTI PARTICOLARI

Nulla da segnalare

NOTE VEGETAZIONALI E SITUAZIONE EVOLUTIVO-COLTURALE DEI BOSCHI

Copertura arborea (%): 100 Copertura arbustiva (%) 20 Copertura erbacea (%) 50
Sottobosco a prevalenza di: *Galium odoratum*, *Vinca minor*, *Festuca heterophylla*, *Cyclamen hederifolium*, , *Rubus glandulosus*.
Abbondante rinnovazione di faggio nella porzione più a monte.
Ultimi interventi eseguiti: Nessun dato disponibile

Aree di saggio di riferimento AR 92, 164

Classe di fertilità 1 (alta)

Tipo strutturale del bosco	**Età media (anni)**	**Altezza media del piano dominante (m)**	**Altezza media del piano dominato (m)**	**Diametro di area basimetrica media (cm)**
Fustaia matura	100	28	-	46

COMPOSIZIONE DENDROLOGICA

Specie	**Piante (N./ha)**	**Piante (%)**	**Area basimetrica (m^2/ha)**	**Provvigione (m^3/ha)**	**Provvigione (%)**	**Provvigione su particella (m^3)**
Faggio	217	100	37	484,10	100	13.410
Tutte le specie	**217**	**100**	**37**	**484,10**	**100**	**13.410**

Comune di Acerno n.prot. 0010562 del 16-12-2024

RIPARTIZIONE IN CLASSI DIAMETRICHE

Classi (cm)	5	10	15	20	25	30	35	40	45	50	55	60	65	70	75+
Semi (N./ha)				16		13	11	49	25	46	34	12	6	5	
Totale (N./ha)				**16**		**13**	**11**	**49**	**25**	**46**	**34**	**12**	**6**	**5**	

INTERVENTI SELVICOLTURALI

Descrizione intervento	Anno	Superficie (ha)	Prelievo previsto (m^3)
Nella particella, pur non essendo documentato, è evidente un intervento di preparazione con eliminazione del piano dominato e delle piante con diametro inferiore alla classe 20 cm. E' quindi da effettuarsi un taglio di sementazione volto all'asportazione del 30% della provvigione attuale. Il taglio, finalizzato a perseguire l'insediamento della rinnovazione uniformemente sulla particella, si concentrerà sulle classi diametriche inferiori a 50 (asportazione completa delle classi <35 e diradamento forte delle classi tra il 30 ed il 45) gli individui delle classi superiori saranno asportati esclusivamente se malformati, stroncati, deperienti, ecc.. Localmente e soprattutto nella porzione di monte, dove il taglio di preparazione è stato più intenso e si è già affermata la rinnovazione, si interverrà con un taglio secondario per favorire la rinnovazione in via di sviluppo. A tale scopo si interverrà a carico delle piante dominanti più ramose in maniera tale da rendere minima l'azione adduggiante delle piante del vecchio ciclo nei confronti del novellame. Anche in questo caso l'intensità di prelievo è pari al 30% della massa in piedi. In tutti i casi la rinnovazione affermata e di avvenire ancorché nelle classi diametriche inferiori andrà preservata dal taglio. Il prelievo è calcolato sulla provvigione comprensiva dell'incremento stimato fra l'anno dei rilievi e l'anno di taglio previsto.	2017	26,28	4.171

VIABILITÀ E SISTEMI DI ESBOSCO

Tipo di viabilità	Sviluppo attuale su particella (m)	Apertura nuova viabilità (m)	Manutenzione/ripristino previsto (m)	Sviluppo totale ex post (m)
Strade camionabili				
Piste e vie di esbosco trattorabili	832		832	832
Totale	**832**		**832**	**832**

SISTEMI DI ESBOSCO

Superficie esboscabile con trattore (ha)	Superficie esboscabile con gru a cavo (ha)	Superficie non esboscabile (ha)	Superficie totale (ha)
26,28		**2,92**	**29,20**

DESCRIZIONE INTERVENTI PREVISTI SULLA VIABILITÀ

Manutenzione ordinaria dei tracciati esistenti

Comune di Acerno n.prot. 0010562 del 16-12-2024

COMPRESA: A – Fustaie di faggio			**Particella forestale n.**		**4A**
ZONA PARCO	Area di riserva Integrale A (1%), Area di riserva Generale B (99%), ZPS IT8040021 (100%), SIC IT8040010 (100%)				
LOCALITÀ Valle Bona					
SUPERFICIE TOTALE (ha) 26,10		**PRODUTTIVA (ha) 26,10**		**IMPRODUTTIVA (ha) 0**	
QUOTE (m s.l.m.) da 1150 a 1450		**ESPOSIZIONE: Nord**		**PENDENZA MEDIA % 40-45**	
POSIZIONE FISIOGRAFICA		Crinale			
Impluvio	**X**	Alto versante			
Displuvio	**X**	Medio versante			**X**
Uniforme		Basso versante			

FATTORI LIMITANTI	Superficialità del suolo	Rocciosità affiorante	Falde affioranti
Assenti o limitati	**X**		**X**
Su meno di 1/3 della superficie		**X**	
Su meno di 2/3 della superficie			
Su più di 2/3 della superficie			

STABILITÀ DEL TERRITORIO, FENOMENI DISSESTIVI ED EVENTI PARTICOLARI

Nulla da segnalare

NOTE VEGETAZIONALI E SITUAZIONE EVOLUTIVO-COLTURALE DEI BOSCHI

Copertura arborea (%): 95 Copertura arbustiva (%) 0 Copertura erbacea (%): 5

Fustaia di faggio con sottobosco a prevalenza di: *Fragaria vesca, Rubus glandulosus,,Galium odoratum*.
Presenza sporadica di betulle.
Presenza di rinnovazione affermata con distribuzione spaziale variabile in base alle condizioni di illuminazione.
Ultimi interventi eseguiti: taglio di preparazione anno 1992

Aree di saggio di riferimento AR 60, 61, 91

Classe di fertilità 1 (alta)

Tipo strutturale del bosco	**Età media (anni)**	**Altezza media del piano dominante (m)**	**Altezza media del piano dominato (m)**	**Diametro di area basimetrica media (cm)**
Fustaia matura	95	30,1	25,5	34

COMPOSIZIONE DENDROLOGICA

Specie	**Piante (N./ha)**	**Piante (%)**	**Area basimetrica (m^2/ha)**	**Provvigione (m^3/ha)**	**Provvigione (%)**	**Provvigione su particella (m^3)**
Faggio	414	98,1	38,33	485,50	99,2	12.671
Ontano	8	1,9	0,33	3,77	0,8	98
Tutte le specie	**422**	**100**	**38,66**	**489,27**	**100**	**12.769**

Comune di Acerno n.prot. 0010562 del 16-12-2024

RIPARTIZIONE IN CLASSI DIAMETRICHE

Classi (cm)	5	10	15	20	25	30	35	40	45	50	55	60	65	70	75+
Semi (N./ha)		85			49	35	61	48	76	24	28	7	6	2	1
Totale (N./ha)		**85**			**49**	**35**	**61**	**48**	**76**	**24**	**28**	**7**	**6**	**2**	**1**

INTERVENTI SELVICOLTURALI

Descrizione intervento	Anno	Superficie (ha)	Prelievo previsto (m^3)
A seguito del taglio di preparazione è da effettuare il taglio di sementazione volto all'asportazione del 30% della provvigione attuale. Il taglio, finalizzato a perseguire l'insediamento della rinnovazione uniformemente sulla particella, si concentrerà sulle classi diametriche inferiori a 50 (asportazione completa delle classi <35 e diradamento forte delle classi tra il 30 ed il 45) gli individui delle classi superiori saranno asportati esclusivamente se malformati, stroncati, deperienti, ecc.. Localmente, dove il taglio di preparazione è stato più intenso e si è già affermata la rinnovazione, si interverrà con un taglio secondario per favorire la rinnovazione in via di sviluppo. A tale scopo si interverrà a carico delle piante dominanti più ramose in maniera tale da rendere minima l'azione adduggiante delle piante del vecchio ciclo nei confronti del novellame. Anche in questo caso l'intensità di prelievo è pari al 30% della massa in piedi. In tutti i casi la rinnovazione affermata e di avvenire ancorché nelle classi diametriche inferiori andrà preservata dal taglio. Il prelievo è calcolato sulla provvigione comprensiva dell'incremento stimato fra l'anno dei rilievi e l'anno di taglio previsto.	2015	22,19	3.354

VIABILITÀ E SISTEMI DI ESBOSCO

Tipo di viabilità	Sviluppo attuale su particella (m)	Apertura nuova viabilità (m)	Manutenzione/ripristino previsto (m)	Sviluppo totale ex post (m)
Strade camionabili				
Piste e vie di esbosco trattorabili	950		950	950
Totale	**950**		**950**	**950**

SISTEMI DI ESBOSCO

Superficie esboscabile con trattore (ha)	Superficie esboscabile con gru a cavo (ha)	Superficie non esboscabile (ha)	Superficie totale (ha)
22,19		**3,91**	**29,10**

DESCRIZIONE INTERVENTI PREVISTI SULLA VIABILITÀ

Ripristino del tracciato di valle (sistemazione sedime e taglio vegetazione) e seguente manutenzione ordinaria dei tracciati esistenti.

Comune di Acerno n.prot. 0010562 del 16-12-2024

COMPRESA: A – Fustaie di faggio			**Particella forestale n.**		**4B**
ZONA PARCO	Area di riserva Integrale A (1%), Area di riserva Generale B (99%), ZPS IT8040021 (100%), SIC IT8040010 (100%)				
LOCALITÀ Valle Bona					
SUPERFICIE TOTALE (ha) 25,9		**PRODUTTIVA (ha) 25,9**		**IMPRODUTTIVA (ha) 0**	
QUOTE (m s.l.m.) da 1150 a 1450		**ESPOSIZIONE: Nord**		**PENDENZA MEDIA % 40-45**	
POSIZIONE FISIOGRAFICA		Crinale			
Impluvio	**X**	Alto versante			**X**
Displuvio	**X**	Medio versante			
Uniforme		Basso versante			**X**

FATTORI LIMITANTI	Superficialità del suolo	Rocciosità affiorante	Falde affioranti
Assenti o limitati			**X**
Su meno di 1/3 della superficie	**X**	**X**	
Su meno di 2/3 della superficie			
Su più di 2/3 della superficie			

STABILITÀ DEL TERRITORIO, FENOMENI DISSESTIVI ED EVENTI PARTICOLARI

Caduta massi e pietre lungo i versanti

NOTE VEGETAZIONALI E SITUAZIONE EVOLUTIVO-COLTURALE DEI BOSCHI

Copertura arborea (%): 100 Copertura arbustiva (%) Copertura erbacea (%): 5
Fustaia di faggio con sottobosco a prevalenza di: *Fragaria vesca, Rubus glandulosus, Galium odoratum*.
Presenza sporadica di betulle.
Presenza di rinnovazione affermata di faggio in prevalenza nella parte sommitale della particella.
Ultimi interventi eseguiti: taglio di preparazione anno 1992.

Aree di saggio di riferimento AR 59, 90

Classe di fertilità 1 (alta)

Tipo strutturale del bosco	**Età media (anni)**	**Altezza media del piano dominante (m)**	**Altezza media del piano dominato (m)**	**Diametro di area basimetrica media (cm)**
Fustaia matura	98	28	-	40

COMPOSIZIONE DENDROLOGICA

Specie	**Piante (N./ha)**	**Piante (%)**	**Area basimetrica (m^2/ha)**	**Provvigione (m^3/ha)**	**Provvigione (%)**	**Provvigione su particella (m^3)**
Faggio	298	97	38,5	509,5	97,7	13.196
Altre specie	10	3	1	11,9	2,3	308
Tutte le specie	**308**	**100**	**39,5**	**521,4**	**100**	**13.504**

Comune di Acerno n.prot. 0010562 del 16-12-2024

RIPARTIZIONE IN CLASSI DIAMETRICHE

Classi (cm)	5	10	15	20	25	30	35	40	45	50	55	60	65	70	75+
Semi (N./ha)			75				19	48	44	45	42	15	12	3	5
Totale (N./ha)			**75**				**19**	**48**	**44**	**45**	**42**	**15**	**12**	**3**	**5**

INTERVENTI SELVICOLTURALI

Descrizione intervento	Anno	Superficie (ha)	Prelievo previsto (m^3)
A seguito del taglio di preparazione è da effettuarsi il taglio di sementazione volto all'asportazione del 30% della provvigione attuale. Il taglio, finalizzato a perseguire l'insediamento della rinnovazione uniformemente sulla particella, si concentrerà sulle classi diametriche inferiori a 50 (asportazione completa delle classi <35 e diradamento forte delle classi tra il 30 ed il 45) gli individui delle classi superiori saranno asportati esclusivamente se malformati, stroncati, deperienti, ecc.. Localmente, dove il taglio di preparazione è stato più intenso (assimilabile ad una sementazione) e si è già affermata la rinnovazione, si interverrà con un taglio secondario per favorire la rinnovazione in via di sviluppo. A tale scopo si interverrà a carico delle piante dominanti più ramose in maniera tale da rendere minima l'azione adduggiante delle piante del vecchio ciclo nei confronti del novellame. Anche in questo caso l'intensità di prelievo è pari al 30% della massa in piedi. In tutti i casi la rinnovazione affermata e di avvenire ancorché nelle classi diametriche inferiori andrà preservata dal taglio. Il prelievo è calcolato sulla provvigione comprensiva dell'incremento stimato fra l'anno dei rilievi e l'anno di taglio previsto.	2017	22,02	3.762

VIABILITÀ E SISTEMI DI ESBOSCO

Tipo di viabilità	Sviluppo attuale su particella (m)	Apertura nuova viabilità (m)	Manutenzione/ripristino previsto (m)	Sviluppo totale ex post (m)
Strade camionabili				
Piste e vie di esbosco trattorabili	1.016		1.016	1.016
Totale	**1.016**		**1.016**	**1.016**

SISTEMI DI ESBOSCO

Superficie esboscabile con trattore (ha)	Superficie esboscabile con gru a cavo (ha)	Superficie non esboscabile (ha)	Superficie totale (ha)
22,02		**3,88**	**25,90**

DESCRIZIONE INTERVENTI PREVISTI SULLA VIABILITÀ

Ripristino dei tracciati di valle (sistemazione sedime e taglio vegetazione) e seguente manutenzione ordinaria dei tracciati esistenti.

Comune di Acerno n.prot. 0010562 del 16-12-2024

COMPRESA: A – Fustaie di faggio			**Particella forestale n.**		**5A**
ZONA PARCO	Area di riserva Integrale A (7%), Area di riserva Generale B (93%), ZPS IT8040021 (100%), SIC IT8040010 (100%)				
LOCALITÀ Valle Bona					
SUPERFICIE TOTALE (ha) 24,70		**PRODUTTIVA (ha) 24,7**		**IMPRODUTTIVA (ha) 0**	
QUOTE (m s.l.m.) da 1000 a 1400		**ESPOSIZIONE: Nord**		**PENDENZA MEDIA % 55-60**	
POSIZIONE FISIOGRAFICA		Crinale			
Impluvio	**X**	Alto versante			
Displuvio	**X**	Medio versante			
Uniforme		Basso versante			**X**

FATTORI LIMITANTI	Superficialità del suolo	Rocciosità affiorante	Falde affioranti
Assenti o limitati			**X**
Su meno di 1/3 della superficie	**X**	**X**	
Su meno di 2/3 della superficie			
Su più di 2/3 della superficie			
STABILITÀ DEL TERRITORIO, FENOMENI DISSESTIVI ED EVENTI PARTICOLARI			
Rotolamento pietre			

NOTE VEGETAZIONALI E SITUAZIONE EVOLUTIVO-COLTURALE DEI BOSCHI

Copertura arborea (%): 90 Copertura arbustiva (%) Copertura erbacea (%) 30

Sottobosco a prevalenza di graminacee, presenza di *Vinca minor, Daphne laureola, Rubus sp, Primula.*
Suolo localmente superficiale per affioramenti rocciosi e pendenza elevata
Locale presenza di latifoglie termofile in esposizioni calde e suolo superficiale
Rinnovazione di acero e carpino, presenza di tasso.
Numerose piante danneggiate al piede per rotolamento pietre.
Ultimi interventi eseguiti: Nessun dato disponibile

Aree di saggio di riferimento AR 87, 88, 89

Classe di fertilità 2 (media)

Tipo strutturale del bosco	Età media (anni)	Altezza media del piano dominante (m)	Altezza media del piano dominato (m)	Diametro di area basimetrica media (cm)
Fustaia matura	91	22,5	-	22

COMPOSIZIONE DENDROLOGICA

Specie	Piante (N./ha)	Piante (%)	Area basimetrica (m^2/ha)	Provvigione (m^3/ha)	Provvigione (%)	Provvigione su particella (m^3)
Faggio	741	*88,6*	29,0	287,7	*88,0*	7106
Ontano	70	*8,4*	1,7	14,6	*4,4*	361
Carpino	20	*2,4*	1,0	9,7	*3,0*	234
Acero	5	*0,6*	1,3	15,0	*4,6*	371
Tutte le specie	**836**	***100***	**33**	**327**	***100***	**8072**

Comune di Acerno n.prot. 0010562 del 16-12-2024

RIPARTIZIONE IN CLASSI DIAMETRICHE

Classi (cm)	5	10	15	20	25	30	35	40	45	50	55	60	65	70	75+
Semi (N./ha)		170	121	69	28	88	54	11	34	13	6	12	6	2	
Polloni (N./ha)		133	63		15	11									
Totale (N./ha)		**303**	**184**	**69**	**43**	**99**	**54**	**11**	**34**	**13**	**6**	**12**	**6**	**2**	

INTERVENTI SELVICOLTURALI

Descrizione intervento	Anno	Superficie (ha)	Prelievo previsto (m^3)
Taglio di preparazione per eliminare il piano dominato e diradare il piano dominante, consentendo a quest'ultimo di espandere le chiome e far penetrare luce al suolo così da favorire l'insediamento della rinnovazione, con prelievo del 30% della provvigione. Il taglio si concentrerà sulle classi diametriche inferiori a 50 (asportazione completa delle classi <30 e diradamento debole delle classi tra il 30 ed il 50) gli individui delle classi superiori saranno asportati esclusivamente se malformati, stroncati, deperienti, ecc.. Localmente dove è evidente un precedente intervento di preparazione, ancorché non documentato, ed è presente un'abbondante rinnovazione affermata il taglio sarà di grado debole e finalizzato esclusivamente a limitare l'azione adduggiante delle piante più ramose. Dovranno essere riservate dal taglio le specie differenti da faggio.	2025	17,29	1.638

VIABILITÀ E SISTEMI DI ESBOSCO

Tipo di viabilità	Sviluppo attuale su particella (m)	Apertura nuova viabilità (m)	Manutenzione/ripristino previsto (m)	Sviluppo totale ex post (m)
Strade camionabili				
Piste e vie di esbosco trattorabili	680		680	680
Totale	**680**		**680**	**680**

SISTEMI DI ESBOSCO

Superficie esboscabile con trattore (ha)	Superficie esboscabile con gru a cavo (ha)	Superficie non esboscabile (ha)	Superficie totale (ha)
	17,29	**7,41**	**24,70**

DESCRIZIONE INTERVENTI PREVISTI SULLA VIABILITÀ

Ripristino del tracciato sul confine con particella 5B (sistemazione del sedime e taglio vegetazione) e successiva manutenzione ordinaria.

Comune di Acerno n.prot. 0010562 del 16-12-2024

COMPRESA: A – Fustaie di faggio			Particella forestale n.	5B
ZONA PARCO	Area di riserva Integrale A (7%), Area di riserva Generale B (93%), ZPS IT8040021 (100%), SIC IT8040010 (100%)			
LOCALITÀ Valle Bona				
SUPERFICIE TOTALE (ha) 20,70		**PRODUTTIVA (ha) 20,7**	**IMPRODUTTIVA (ha) 0**	
QUOTE (m s.l.m.) da 1000 a 1400		**ESPOSIZIONE: Nord**	**PENDENZA MEDIA % 35-40**	
POSIZIONE FISIOGRAFICA		Crinale		
Impluvio	**X**	Alto versante		**X**
Displuvio	**X**	Medio versante		
Uniforme		Basso versante		

FATTORI LIMITANTI	Superficialità del suolo	Rocciosità affiorante	Falde affioranti
Assenti o limitati	**X**	**X**	**X**
Su meno di 1/3 della superficie			
Su meno di 2/3 della superficie			
Su più di 2/3 della superficie			

STABILITÀ DEL TERRITORIO, FENOMENI DISSESTIVI ED EVENTI PARTICOLARI

Nulla da segnalare

NOTE VEGETAZIONALI E SITUAZIONE EVOLUTIVO-COLTURALE DEI BOSCHI

Copertura arborea (%): 100 Copertura arbustiva (%) Copertura erbacea (%) 5

Sottobosco con ridotta copertura erbacea con presenza di graminacee, agrifoglio,viola, rovo, *Daphne*.
Presenza di rinnovazione affermata di faggio (h. 50 cm) a distribuzione spaziale pressoché uniforme.
Ultimi interventi eseguiti: Nessun dato disponibile

Aree di saggio di riferimento AR 84, 85, 86

Classe di fertilità 1 (alta)

Tipo strutturale del bosco	Età media (anni)	Altezza media del piano dominante (m)	Altezza media del piano dominato (m)	Diametro di area basimetrica media (cm)
Fustaia matura	86	28,8	22,4	45

COMPOSIZIONE DENDROLOGICA

Specie	Piante (N./ha)	Piante (%)	Area basimetrica (m^2/ha)	Provvigione (m^3/ha)	Provvigione (%)	Provvigione su particella (m^3)
Faggio	203	*100*	32,3	421,4	*100*	8.722
Tutte le specie	**203**	***100***	**32,3**	**421,4**	***100***	**8.722**

RIPARTIZIONE IN CLASSI DIAMETRICHE

Classi (cm)	5	10	15	20	25	30	35	40	45	50	55	60	65	70	75+
Semi (N./ha)					23	9	20	33	49	29	21	13	6		
Totale (N./ha)					**23**	**9**	**20**	**33**	**49**	**29**	**21**	**13**	**6**		

Comune di Acerno n.prot. 0010562 del 16-12-2024

INTERVENTI SELVICOLTURALI

Descrizione intervento	Anno	Superficie (ha)	Prelievo previsto (m^3)
Taglio di preparazione per eliminare il piano dominato e diradare il piano dominante, consentendo a quest'ultimo di espandere le chiome e far penetrare luce al suolo così da favorire l'insediamento della rinnovazione, con prelievo del 30% della provvigione. Il taglio si concentrerà sulle classi diametriche inferiori (asportazione completa delle classi <30 e diradamento debole delle classi successive) gli individui delle classi superiori saranno asportati esclusivamente se malformati, stroncati, deperienti, ecc.. Localmente dove è presente un'abbondante rinnovazione affermata di faggio, segno inequivocabile di un precedente intervento di preparazione/sementazione ancorché non documentato, si interverrà con un taglio secondario volto a prelevare il 30% della massa in piedi. Si interverrà a carico delle piante dominanti più ramose in maniera tale da rendere minima l'azione adduggiante delle piante del vecchio ciclo nei confronti del novellame. Il prelievo è calcolato sulla provvigione comprensiva dell'incremento stimato fra l'anno dei rilievi e l'anno di taglio previsto.	2015	16,56	1.796

VIABILITÀ E SISTEMI DI ESBOSCO

Tipo di viabilità	Sviluppo attuale su particella (m)	Apertura nuova viabilità (m)	Manutenzione/ripristino previsto (m)	Sviluppo totale ex post (m)
Strade camionabili				
Piste e vie di esbosco trattorabili	1.280		1.280	1.280
Totale	**1.280**		**1.280**	**1.280**

SISTEMI DI ESBOSCO

Superficie esboscabile con trattore (ha)	Superficie esboscabile con gru a cavo (ha)	Superficie non esboscabile (ha)	Superficie totale (ha)
16,56		**4,14**	**20,70**

DESCRIZIONE INTERVENTI PREVISTI SULLA VIABILITÀ

Ripristino del tracciato di monte (sistemazione sedime, risanamento tratto in erosione sul confine con particella 4B, taglio vegetazione) a seguire manutenzione ordinaria dei tracciati esistenti

Comune di Acerno n.prot. 0010562 del 16-12-2024

COMPRESA: A – Fustaie di faggio			Particella forestale n.	6A
ZONA PARCO	Area di riserva Integrale A (7%), Area di riserva Generale B (93%), ZPS IT8040021 (100%), SIC IT8040010 (100%)			
LOCALITÀ	Valle Bona			
SUPERFICIE TOTALE (ha)	**24,70**	**PRODUTTIVA (ha)**	**24,7**	**IMPRODUTTIVA (ha)**	**0**
QUOTE (m s.l.m.) da 1300 a 1400		**ESPOSIZIONE:**	**Nord-Est**	**PENDENZA MEDIA %**	**50-55**
POSIZIONE FISIOGRAFICA		Crinale		
Impluvio	**X**	Alto versante		
Displuvio	**X**	Medio versante		**X**
Uniforme		Basso versante		

FATTORI LIMITANTI	Superficialità del suolo	Rocciosità affiorante	Falde affioranti
Assenti o limitati	**X**		**X**
Su meno di 1/3 della superficie		**X**	
Su meno di 2/3 della superficie			
Su più di 2/3 della superficie			

STABILITÀ DEL TERRITORIO, FENOMENI DISSESTIVI ED EVENTI PARTICOLARI

Nulla da segnalare

NOTE VEGETAZIONALI E SITUAZIONE EVOLUTIVO-COLTURALE DEI BOSCHI

Copertura arborea (%): 95 Copertura arbustiva (%) Copertura erbacea (%): 10

Faggeta con sottobosco a prevalenza di: *Cyclamen hederifolium* ed *Hedera helix*.
Nella parte Ovest sporadici esemplari di betulla e agrifoglio.
Ultimi interventi eseguiti: Nessun dato disponibile

Aree di saggio di riferimento AR 9, 14, 15

Classe di fertilità 2 (media)

Tipo strutturale del bosco	Età media (anni)	Altezza media del piano dominante (m)	Altezza media del piano dominato (m)	Diametro di area basimetrica media (cm)
Fustaia matura	88	27,5	-	46

COMPOSIZIONE DENDROLOGICA

Specie	Piante (N./ha)	Piante (%)	Area basimetrica (m^2/ha)	Provvigione (m^3/ha)	Provvigione (%)	Provvigione su particella (m^3)
Faggio	197	*100*	31	401	*100*	9.904
Tutte le specie	**197**	***100***	**31**	**401**	***100***	**9.904**

RIPARTIZIONE IN CLASSI DIAMETRICHE

Classi (cm)	5	10	15	20	25	30	35	40	45	50	55	60	65	70	75+
Semi (N./ha)						28	21	40	38	25	21	11	3	5	4
Totale (N./ha)						**28**	**21**	**40**	**38**	**25**	**21**	**11**	**3**	**5**	**4**

Comune di Acerno n.prot. 0010562 del 16-12-2024

INTERVENTI SELVICOLTURALI

Descrizione intervento	Anno	Superficie (ha)	Prelievo previsto (m^3)
Taglio di preparazione per eliminare il piano dominato e diradare il piano dominante, consentendo a quest'ultimo di espandere le chiome e far penetrare luce al suolo così da favorire l'insediamento della rinnovazione, con prelievo del 30% della provvigione. Il taglio si concentrerà sulle classi diametriche inferiori a 50 (asportazione completa delle classi <40 e diradamento debole delle classi tra il 40 ed il 50) gli individui delle classi superiori saranno asportati esclusivamente se malformati, stroncati, deperienti, ecc.. In tutti i casi la rinnovazione affermata e di avvenire ancorché nelle classi diametriche inferiori andrà preservata dal taglio. Il prelievo è calcolato sulla provvigione comprensiva dell'incremento stimato fra l'anno dei rilievi e l'anno di taglio previsto.	2017	17,29	1.894

VIABILITÀ E SISTEMI DI ESBOSCO

Tipo di viabilità	Sviluppo attuale su particella (m)	Apertura nuova viabilità (m)	Manutenzione/ripristino previsto (m)	Sviluppo totale ex post (m)
Strade camionabili				
Piste e vie di esbosco trattorabili	479		479	479
Totale	**479**		**479**	**479**

SISTEMI DI ESBOSCO			
Superficie esboscabile con trattore (ha)	**Superficie esboscabile con gru a cavo (ha)**	**Superficie non esboscabile (ha)**	**Superficie totale (ha)**
	17,29	**7,41**	**24,70**
DESCRIZIONE INTERVENTI PREVISTI SULLA VIABILITÀ Ripristino del tracciato esistente (sistemazione sedime e taglio vegetazione)			

Comune di Acerno n.prot. 0010562 del 16-12-2024

COMPRESA: A – Fustaie di faggio			Particella forestale n.	6B
ZONA PARCO	Area di riserva Integrale A (7%), Area di riserva Generale B (93%), ZPS IT8040021 (100%), SIC IT8040010 (100%)			
LOCALITÀ	Valle Bona			
SUPERFICIE TOTALE (ha)	**11,60**	**PRODUTTIVA (ha)**	**11**	**IMPRODUTTIVA (ha)**	**0,6**
QUOTE (m s.l.m.) da 1300 a 1400		**ESPOSIZIONE:**	**Nord-Est**	**PENDENZA MEDIA %**	**55-60**

POSIZIONE FISIOGRAFICA		Crinale	
Impluvio		Alto versante	
Displuvio	**X**	Medio versante	**X**
Uniforme		Basso versante	

FATTORI LIMITANTI	Superficialità del suolo	Rocciosità affiorante	Falde affioranti
Assenti o limitati			**X**
Su meno di 1/3 della superficie	**X**	**X**	
Su meno di 2/3 della superficie			
Su più di 2/3 della superficie			

STABILITÀ DEL TERRITORIO, FENOMENI DISSESTIVI ED EVENTI PARTICOLARI

Nulla da segnalare

NOTE VEGETAZIONALI E SITUAZIONE EVOLUTIVO-COLTURALE DEI BOSCHI

Copertura arborea (%): Copertura arbustiva (%) Copertura erbacea (%):

Faggeta con sottobosco a prevalenza di: *Cyclamen hederifolium* ed *Hedera helix*. Nella parte Ovest sporadici esemplari di betulla e agrifoglio.
Presenza localizzata di latifoglie termofile in esposizioni calde
Ultimi interventi eseguiti: Nessun dato disponibile

Aree di saggio di riferimento nd

Classe di fertilità 2 (media)

Tipo strutturale del bosco	Età media (anni)	Altezza media del piano dominante (m)	Altezza media del piano dominato (m)	Diametro di area basimetrica media (cm)
Fustaia adulta	65	20,3	-	nd

COMPOSIZIONE DENDROLOGICA

Specie	Piante (N./ha)	Piante (%)	Area basimetrica (m^2/ha)	Provvigione (m^3/ha)	Provvigione (%)	Provvigione su particella (m^3)
nd	nd	nd	nd	nd	nd	3.570
Tutte le specie	**nd**	**nd**	**nd**	**nd**	**nd**	**3.570**

RIPARTIZIONE IN CLASSI DIAMETRICHE

Classi (cm)	5	10	15	20	25	30	35	40	45	50	55	60	65	70	75+
Semi (N./ha)	nd	nd	nd	nd	nd	nd	nd	nd	nd	nd	nd	nd	nd	nd	nd
Totale (N./ha)	**nd**	**nd**	**nd**	**nd**	**nd**	**nd**	**nd**	**nd**	**nd**	**nd**	**nd**	**nd**	**nd**	**nd**	**nd**

Comune di Acerno n.prot. 0010562 del 16-12-2024

INTERVENTI SELVICOLTURALI

Descrizione intervento	Anno	Superficie (ha)	Prelievo previsto (m^3)
Nessun intervento nel periodo di Piano			

VIABILITÀ E SISTEMI DI ESBOSCO

Tipo di viabilità	Sviluppo attuale su particella (m)	Apertura nuova viabilità (m)	Manutenzione/ripristino previsto (m)	Sviluppo totale ex post (m)
Strade camionabili				
Piste e vie di esbosco trattorabili				
Totale				

SISTEMI DI ESBOSCO			
Superficie esboscabile con trattore (ha)	**Superficie esboscabile con gru a cavo (ha)**	**Superficie non esboscabile (ha)**	**Superficie totale (ha)**
DESCRIZIONE INTERVENTI PREVISTI SULLA VIABILITÀ			
Nessun intervento nel periodo di Piano			

Comune di Acerno n.prot. 0010562 del 16-12-2024

COMPRESA: A – Fustaie di faggio			**Particella forestale n.**		**7**
ZONA PARCO	Area di riserva Integrale A (16%), Area di riserva Generale B (84%), ZPS IT8040021 (100%), SIC IT8040010 (100%)				
LOCALITÀ	Costa dell'Abete				
SUPERFICIE TOTALE (ha)	**37,20**	**PRODUTTIVA (ha)**	**35,3**	**IMPRODUTTIVA (ha)**	**1,9**
QUOTE (m s.l.m.) da 900 a 1300		**ESPOSIZIONE:**	**Est**	**PENDENZA MEDIA %**	**55-60**
POSIZIONE FISIOGRAFICA		Crinale			
Impluvio	**X**	Alto versante			**X**
Displuvio		Medio versante			
Uniforme	**X**	Basso versante			**X**

FATTORI LIMITANTI	Superficialità del suolo	Rocciosità affiorante	Falde affioranti
Assenti o limitati			**X**
Su meno di 1/3 della superficie	**X**	**X**	
Su meno di 2/3 della superficie			
Su più di 2/3 della superficie			

STABILITÀ DEL TERRITORIO, FENOMENI DISSESTIVI ED EVENTI PARTICOLARI

Nulla da segnalare

NOTE VEGETAZIONALI E SITUAZIONE EVOLUTIVO-COLTURALE DEI BOSCHI

Copertura arborea (%): 80 Copertura arbustiva (%) Copertura erbacea (%) 20

A Nord della particella pascolo arborato con un'abbondante matrice calcarea; in tale area il sottobosco predominante è rappresentato da specie quali *Rubus glandulosus*, *Dactylis glomerata*, Asphodelus *albus*, *Festuca rubra*, *Eryngium amethystinum*, *Thymus vulgaris*, *Phleum pratense* segno del pascolo.

Nella parte a Sud oltre alle specie erbacee sopracitate sono presenti *Geranium robertianum*, *Cyclamen hederifolium*. Presenza di latifoglie termofile nelle esposizioni calde

Ultimi interventi eseguiti: Nessun dato disponibile

Aree di saggio di riferimento nd

Classe di fertilità 2 (media)

Tipo strutturale del bosco	**Età media (anni)**	**Altezza media del piano dominante (m)**	**Altezza media del piano dominato (m)**	**Diametro di area basimetrica media (cm)**
Fustaia adulta	76	28	17,5	34

COMPOSIZIONE DENDROLOGICA

Specie	**Piante (N./ha)**	**Piante (%)**	**Area basimetrica (m^2/ha)**	**Provvigione (m^3/ha)**	**Provvigione (%)**	**Provvigione su particella (m^3)**
nd	nd	nd	nd	nd	nd	11.400
Tutte le specie	**nd**	**nd**	**nd**	**nd**	**nd**	**11.400**

Comune di Acerno n.prot. 0010562 del 16-12-2024

RIPARTIZIONE IN CLASSI DIAMETRICHE

Classi (cm)	5	10	15	20	25	30	35	40	45	50	55	60	65	70	75+
Semi (N./ha)	nd	nd	nd	nd	nd	nd	nd	nd	nd	nd	nd	nd	nd	nd	nd
Totale (N./ha)	**nd**	**nd**	**nd**	**nd**	**nd**	**nd**	**nd**	**nd**	**nd**	**nd**	**nd**	**nd**	**nd**	**nd**	**nd**

INTERVENTI SELVICOLTURALI

Descrizione intervento	Anno	Superficie (ha)	Prelievo previsto (m^3)
Nessun intervento nel periodo di Piano			

VIABILITÀ E SISTEMI DI ESBOSCO

Tipo di viabilità	Sviluppo attuale su particella (m)	Apertura nuova viabilità (m)	Manutenzione/ripristino previsto (m)	Sviluppo totale ex post (m)
Strade camionabili				
Piste e vie di esbosco trattorabili				
Totale				

SISTEMI DI ESBOSCO			
Superficie esboscabile con trattore (ha)	**Superficie esboscabile con gru a cavo (ha)**	**Superficie non esboscabile (ha)**	**Superficie totale (ha)**

DESCRIZIONE INTERVENTI PREVISTI SULLA VIABILITÀ

Nessun intervento nel periodo di Piano

Comune di Acerno n.prot. 0010562 del 16-12-2024

COMPRESA: A – Fustaie di faggio			Particella forestale n.	8
ZONA PARCO	Area di riserva Integrale A (36%), Area di riserva Generale B (64%), ZPS IT8040021 (100%), SIC IT8040010 (100%)			
LOCALITÀ	Savastiana			
SUPERFICIE TOTALE (ha)	41,60	PRODUTTIVA (ha)	39,50	IMPRODUTTIVA (ha) 2,10
QUOTE (m s.l.m.) da 900 a 1000		ESPOSIZIONE:	Nord-Est	PENDENZA MEDIA % 40-45

POSIZIONE FISIOGRAFICA		Crinale	
Impluvio	X	Alto versante	X
Displuvio	X	Medio versante	
Uniforme		Basso versante	X

FATTORI LIMITANTI	Superficialità del suolo	Rocciosità affiorante	Falde affioranti
Assenti o limitati			X
Su meno di 1/3 della superficie	X	X	
Su meno di 2/3 della superficie			
Su più di 2/3 della superficie			

STABILITÀ DEL TERRITORIO, FENOMENI DISSESTIVI ED EVENTI PARTICOLARI

Nulla da segnalare

NOTE VEGETAZIONALI E SITUAZIONE EVOLUTIVO-COLTURALE DEI BOSCHI

Copertura arborea (%): 90 Copertura arbustiva (%) Copertura erbacea (%): 10

Sottobosco a prevalenza di: *Primula vulgaris*, *Geranium robertianum*, *Cyclamen hederifolium*, *Dryopteris filix-mas*, *Hedera helix*, *Carex hirta*, *Ranunculus* sp., *Vinca minor*, *Festuca heterophylla*, *Festuca Rubra*.

Ultimi interventi eseguiti: Nessun dato disponibile

Aree di saggio di riferimento nd

Classe di fertilità 2 (media)

Tipo strutturale del bosco	Età media (anni)	Altezza media del piano dominante (m)	Altezza media del piano dominato (m)	Diametro di area basimetrica media (cm)
Fustaia adulta	nd	nd	nd	nd

COMPOSIZIONE DENDROLOGICA

Specie	Piante (N./ha)	Piante (%)	Area basimetrica (m^2/ha)	Provvigione (m^3/ha)	Provvigione (%)	Provvigione su particella (m^3)
nd	nd	nd	nd	nd	nd	12.760
Tutte le specie	**nd**	**nd**	**nd**	**nd**	**nd**	**12.760**

RIPARTIZIONE IN CLASSI DIAMETRICHE

Classi (cm)	5	10	15	20	25	30	35	40	45	50	55	60	65	70	75+
Semi (N./ha)	nd	nd	nd	nd	nd	nd	nd	nd	nd	nd	nd	nd	nd	nd	nd
Polloni (N./ha)	nd	nd	nd	nd	nd	nd	nd	nd	nd	nd	nd	nd	nd	nd	nd
Totale (N./ha)	nd	nd	nd	nd	nd	nd	nd	nd	nd	nd	nd	nd	nd	nd	nd

Comune di Acerno n.prot. 0010562 del 16-12-2024

INTERVENTI SELVICOLTURALI

Descrizione intervento	Anno	Superficie (ha)	Prelievo previsto (m^3)
Nessun intervento nel periodo di Piano			

VIABILITÀ E SISTEMI DI ESBOSCO

Tipo di viabilità	Sviluppo attuale su particella (m)	Apertura nuova viabilità (m)	Manutenzione/ripristino previsto (m)	Sviluppo totale ex post (m)
Strade camionabili				
Piste e vie di esbosco trattorabili	190			190
Totale	**190**			**190**

SISTEMI DI ESBOSCO			
Superficie esboscabile con trattore (ha)	**Superficie esboscabile con gru a cavo (ha)**	**Superficie non esboscabile (ha)**	**Superficie totale (ha)**
DESCRIZIONE INTERVENTI PREVISTI SULLA VIABILITÀ			
Nessun intervento nel periodo di Piano			

Comune di Acerno n.prot. 0010562 del 16-12-2024

COMPRESA: A – Fustaie di faggio			**Particella forestale n.**		**9**
ZONA PARCO Area di riserva Generale B (100%), ZPS IT8040021 (100%), SIC IT8040010 (100%)					
LOCALITÀ Costa della Pescara					
SUPERFICIE TOTALE (ha) 27,90		**PRODUTTIVA (ha) 26,5**		**IMPRODUTTIVA (ha) 1,4**	
QUOTE (m s.l.m.) da 1050 a 1350		**ESPOSIZIONE: Ovest**		**PENDENZA MEDIA % 45-50**	
POSIZIONE FISIOGRAFICA		Crinale			
Impluvio		Alto versante			**X**
Displuvio		Medio versante			
Uniforme	**X**	Basso versante			**X**

FATTORI LIMITANTI	Superficialità del suolo	Rocciosità affiorante	Falde affioranti
Assenti o limitati		**X**	**X**
Su meno di 1/3 della superficie	**X**		
Su meno di 2/3 della superficie			
Su più di 2/3 della superficie			
STABILITÀ DEL TERRITORIO, FENOMENI DISSESTIVI ED EVENTI PARTICOLARI			
Localizzati danni da fuoco			

NOTE VEGETAZIONALI E SITUAZIONE EVOLUTIVO-COLTURALE DEI BOSCHI

Copertura arborea (%): 85 Copertura arbustiva (%) 10 Copertura erbacea (%) 60
Sottobosco a prevalenza di: graminacee, con *Allium*, *Viola*, ciclamino, *Vinca* nelle zone più fresche e *Lathyrus* sui dossi. Ove la faggeta è più chiusa diminuiscono le specie erbacee ed aumenta la lettiera indecomposta. Sui dossi la faggeta si intervalla all'orno-ostrieto. Rinnovazione di orniello, carpino acero e faggio.
Ultimi interventi eseguiti: tagli a buche – anche molto piccole - non recenti nella porzione bassa della particella, non determinabile l'epoca d'intervento e nessun dato documentale. Si segnalano danni da utilizzazione.
Legname ancora presente in catasta sul posto.

Aree di saggio di riferimento AR 129, 130, 149, 150, 151

Classe di fertilità 2 (media)

Tipo strutturale del bosco	Età media (anni)	Altezza media del piano dominante (m)	Altezza media del piano dominato (m)	Diametro di area basimetrica media (cm)
Fustaia adulta	66	25	16,2	45

COMPOSIZIONE DENDROLOGICA

Specie	Piante (N./ha)	Piante (%)	Area basimetrica (m^2/ha)	Provvigione (m^3/ha)	Provvigione (%)	Provvigione su particella (m^3)
Acero	4	1,8%	1,2	14,8	3,8%	392
Carpino	44	19,5%	4,8	45,5	11,7%	1205
Faggio	171	75,7%	28	314,3	81,1%	8329
Ontano	5	2,2%	0,8	8,5	2,2%	225
Sorbo	2	0,9%	0,4	4,4	1,1%	117
Tutte le specie	**226**	**100,0%**	**35,2**	**387,5**	**100,0%**	**10268**

Comune di Acerno n.prot. 0010562 del 16-12-2024

RIPARTIZIONE IN CLASSI DIAMETRICHE

Classi (cm)	5	10	15	20	25	30	35	40	45	50	55	60	65	70	75+
Semi (N./ha)			18	27	19	30	39	28	23	20	7	8	5	2	
Totale (N./ha)			**18**	**27**	**19**	**30**	**39**	**28**	**23**	**20**	**7**	**8**	**5**	**2**	

INTERVENTI SELVICOLTURALI

Descrizione intervento	Anno	Superficie (ha)	Prelievo previsto (m^3)
Taglio di preparazione per eliminare il piano dominato e diradare il piano dominante, consentendo a quest'ultimo di espandere le chiome e far penetrare luce al suolo così da favorire l'insediamento della rinnovazione, con prelievo del 30% della provvigione. Il taglio si concentrerà sulle classi diametriche inferiori a 50 (asportazione completa delle classi <35 e diradamento debole delle classi tra il 40 ed il 50) gli individui delle classi superiori saranno asportati esclusivamente se malformati, stroncati, deperienti, ecc.. In tutti i casi la rinnovazione affermata e di avvenire ancorché nelle classi diametriche inferiori andrà preservata dal taglio. Il prelievo è calcolato sulla provvigione comprensiva dell'incremento stimato fra l'anno dei rilievi e l'anno di taglio previsto.	2019	19,53	2.193

VIABILITÀ E SISTEMI DI ESBOSCO

Tipo di viabilità	Sviluppo attuale su particella (m)	Apertura nuova viabilità (m)	Manutenzione/ripristino previsto (m)	Sviluppo totale ex post (m)
Strade camionabili				
Piste e vie di esbosco trattorabili		360		360
Totale		**360**		**360**

SISTEMI DI ESBOSCO

Superficie esboscabile con trattore (ha)	Superficie esboscabile con gru a cavo (ha)	Superficie non esboscabile (ha)	Superficie totale (ha)
7,70		**20,20**	**27,90**

DESCRIZIONE INTERVENTI PREVISTI SULLA VIABILITÀ

Apertura nuovo tracciato per rendere esboscabile con gru a cavo la superficie attualmente non esboscabile

Comune di Acerno n.prot. 0010562 del 16-12-2024

COMPRESA: A – Fustaie di faggio			Particella forestale n.	10
ZONA PARCO Area di riserva Generale B (100%), ZPS IT8040021 (100%), SIC IT8040010 (100%)				
LOCALITÀ Costa del Tannero				
SUPERFICIE TOTALE (ha) 44,40	**PRODUTTIVA (ha)** 42,2	**IMPRODUTTIVA (ha)** 2,20		
QUOTE (m s.l.m.) da 1200 a 1400	**ESPOSIZIONE:** Nord	**PENDENZA MEDIA %** 40-45		
POSIZIONE FISIOGRAFICA	Crinale			
Impluvio		Alto versante		
Displuvio		Medio versante		X
Uniforme	X	Basso versante		

FATTORI LIMITANTI	Superficialità del suolo	Rocciosità affiorante	Falde affioranti
Assenti o limitati	X	X	X
Su meno di 1/3 della superficie			
Su meno di 2/3 della superficie			
Su più di 2/3 della superficie			

STABILITÀ DEL TERRITORIO, FENOMENI DISSESTIVI ED EVENTI PARTICOLARI

Nulla da segnalare

NOTE VEGETAZIONALI E SITUAZIONE EVOLUTIVO-COLTURALE DEI BOSCHI

Copertura arborea (%): 95 Copertura arbustiva (%) Copertura erbacea (%): 5

Sottobosco a prevalenza di: *Ilex acquifolium. Polygonatum o., Vinca minor, Allium ursinum, Cyclamen hederifolium,Geranium sp., Anemone nemorosa, Hepatica nobilis.*

Ultimi interventi eseguiti: taglio di preparazione anno 2013

Aree di saggio di riferimento nd

Classe di fertilità 1 (alta)

Tipo strutturale del bosco	Età media (anni)	Altezza media del piano dominante (m)	Altezza media del piano dominato (m)	Diametro di area basimetrica media (cm)
Fustaia matura	nd	nd	nd	nd

COMPOSIZIONE DENDROLOGICA

Specie	Piante (N./ha)	Piante (%)	Area basimetrica (m^2/ha)	Provvigione (m^3/ha)	Provvigione (%)	Provvigione su particella (m^3)
nd	nd	nd	nd	nd	nd	19.800
Tutte le specie	**nd**	**nd**	**nd**	**nd**	**nd**	**19.800**

RIPARTIZIONE IN CLASSI DIAMETRICHE

Classi (cm)	5	10	15	20	25	30	35	40	45	50	55	60	65	70	75+
Semi (N./ha)	nd	nd	nd	nd	nd	nd	nd	nd	nd	nd	nd	nd	nd	nd	nd
Polloni (N./ha)	nd	nd	nd	nd	nd	nd	nd	nd	nd	nd	nd	nd	nd	nd	nd
Totale (N./ha)	**nd**	**nd**	**nd**	**nd**	**nd**	**nd**	**nd**	**nd**	**nd**	**nd**	**nd**	**nd**	**nd**	**nd**	**nd**

Comune di Acerno n.prot. 0010562 del 16-12-2024

INTERVENTI SELVICOLTURALI

Descrizione intervento	Anno	Superficie (ha)	Prelievo previsto (m^3)
Nessu intervento nel periodo di Piano			

VIABILITÀ E SISTEMI DI ESBOSCO

Tipo di viabilità	Sviluppo attuale su particella (m)	Apertura nuova viabilità (m)	Manutenzione/ripristino previsto (m)	Sviluppo totale ex post (m)
Strade camionabili				
Piste e vie di esbosco trattorabili	220	780	220	1.000
Totale	**220**	**780**	**220**	**1.000**

SISTEMI DI ESBOSCO

Superficie esboscabile con trattore (ha)	Superficie esboscabile con gru a cavo (ha)	Superficie non esboscabile (ha)	Superficie totale (ha)

DESCRIZIONE INTERVENTI PREVISTI SULLA VIABILITÀ

Manutenzione ordinaria del tracciato esistente
Realizzazione nuovo tracciato con sviluppo sulla particella di 780 m

Comune di Acerno n.prot. 0010562 del 16-12-2024

COMPRESA: A – Fustaie di faggio			Particella forestale n.	11
ZONA PARCO Area di riserva Generale B (100%), ZPS IT8040021 (100%), SIC IT8040010 (100%)				
LOCALITÀ Colle delle Radici				
SUPERFICIE TOTALE (ha) 29,40	**PRODUTTIVA (ha)** 29,40	**IMPRODUTTIVA (ha)** 0		
QUOTE (m s.l.m.) da 1200 a 1400	**ESPOSIZIONE:** Nord	**PENDENZA MEDIA %** 40-45		
POSIZIONE FISIOGRAFICA		Crinale		
Impluvio		Alto versante		X
Displuvio		Medio versante		
Uniforme	X	Basso versante		X

FATTORI LIMITANTI	Superficialità del suolo	Rocciosità affiorante	Falde affioranti
Assenti o limitati	X		X
Su meno di 1/3 della superficie		X	
Su meno di 2/3 della superficie			
Su più di 2/3 della superficie			

STABILITÀ DEL TERRITORIO, FENOMENI DISSESTIVI ED EVENTI PARTICOLARI

Nulla da segnalare

NOTE VEGETAZIONALI E SITUAZIONE EVOLUTIVO-COLTURALE DEI BOSCHI

Copertura arborea (%): 95 Copertura arbustiva (%) Copertura erbacea (%) 5

Faggeta con sottobosco a prevalenza di: *Dafne laureola*, *Geranium robertianum*, *Fragaria vesca*, *Ranunculus* sp., *Galium odoratum*.
Ultimi interventi eseguiti: taglio di preparazione anno 2010

Aree di saggio di riferimento AR 5, 6, 7, 8

Classe di fertilità 1 (alta)

Tipo strutturale del bosco	Età media (anni)	Altezza media del piano dominante (m)	Altezza media del piano dominato (m)	Diametro di area basimetrica media (cm)
Fustaia adulta	80	26,8	-	37

COMPOSIZIONE DENDROLOGICA

Specie	Piante (N./ha)	Piante (%)	Area basimetrica (m^2/ha)	Provvigione (m^3/ha)	Provvigione (%)	Provvigione su particella (m^3)
Acero	16	4,3%	2	25,66	5,3%	754
Faggio	346	95,7%	36,5	457,98	94,7%	13.465
Tutte le specie	**362**	**100**	**38,5**	**483,64**	**100,00%**	**14.219**

RIPARTIZIONE IN CLASSI DIAMETRICHE

Classi (cm)	5	10	15	20	25	30	35	40	45	50	55	60	65	70	75+
Semi (N./ha)			32	13	9	47	67	76	53	37	19	2	5	0	1
Totale (N./ha)			**32**	**13**	**9**	**47**	**67**	**76**	**53**	**37**	**19**	**2**	**5**	**0**	**1**

Comune di Acerno n.prot. 0010562 del 16-12-2024

INTERVENTI SELVICOLTURALI

Descrizione intervento	Anno	Superficie (ha)	Prelievo previsto (m^3)
Taglio di sementazione finalizzato all'insediamento della rinnovazione. L'intesità del prelievo sarà pari al 30% dell massa in piedi e inciderà prevalentemente sulle classi diametriche inferiori con la completa asportazione delle classi inferiori al 40 ed un diradamento di grado debole nelle classi 40-50. Nelle classi superiori il prelievo sarà limitato esclusivamente alle piante deperienti, malformate o che non assicurino ottime caratteristiche fenologiche. In tutti i casi la rinnovazione affermata e di avvenire ancorché nelle classi diametriche inferiori andrà preservata dal taglio. Il prelievo è calcolato sulla provvigione comprensiva dell'incremento stimato fra l'anno dei rilievi e l'anno di taglio previsto.	2023	24,99	4.731

VIABILITÀ E SISTEMI DI ESBOSCO

Tipo di viabilità	Sviluppo attuale su particella (m)	Realizzazione nuova viabilità (m)	Manutenzione/ripristino previsto (m)	Sviluppo totale ex post (m)
Strade camionabili				
Piste e vie di esbosco trattorabili	1.043	845	1.043	1.888
Totale	**1.043**	**845**	**1.043**	**1.888**

SISTEMI DI ESBOSCO			
Superficie esboscabile con trattore (ha)	**Superficie esboscabile con gru a cavo (ha)**	**Superficie non esboscabile (ha)**	**Superficie totale (ha)**
24,99		**4,41**	**29,40**

DESCRIZIONE INTERVENTI PREVISTI SULLA VIABILITÀ

Manutenzione ordinaria tracciato esistente
Realizzazione nuovo tracciato con sviluppo sulla particella di 845 m

Comune di Acerno n.prot. 0010562 del 16-12-2024

COMPRESA: A – Fustaie di faggio			**Particella forestale n.**	**12**
ZONA PARCO Area di riserva Generale B (100%), ZPS IT8040021 (100%), SIC IT8040010 (100%)				
LOCALITÀ Fondo di Pistola				
SUPERFICIE TOTALE (ha) 25,80		**PRODUTTIVA (ha) 25,8**	**IMPRODUTTIVA (ha) 0**	
QUOTE (m s.l.m.) da 1200 a 1340		**ESPOSIZIONE: Nord**	**PENDENZA MEDIA % 25-30**	
POSIZIONE FISIOGRAFICA		Crinale		
Impluvio		Alto versante		**X**
Displuvio		Medio versante		
Uniforme	**X**	Basso versante		**X**

FATTORI LIMITANTI	Superficialità del suolo	Rocciosità affiorante	Falde affioranti
Assenti o limitati	**X**		**X**
Su meno di 1/3 della superficie		**X**	
Su meno di 2/3 della superficie			
Su più di 2/3 della superficie			

STABILITÀ DEL TERRITORIO, FENOMENI DISSESTIVI ED EVENTI PARTICOLARI

Nulla da segnalare

NOTE VEGETAZIONALI E SITUAZIONE EVOLUTIVO-COLTURALE DEI BOSCHI

Copertura arborea (%): 95 Copertura arbustiva (%) Copertura erbacea (%): 5
Faggeta (*Aquifolio-Fagetum*) con *Ilex aquifolium* e *Dafne laureola*. Nel sottobosco rinvenute altre specie inoltre: *Rubus glandulosus*, *Carex hirta*, *Digitalis ferruginea*, *Geranium robertianum*, *Dryopteris filix-mas*. Attacchi di Phomes su faggio. Presenza sporadica di acero montano.
La rinnovazione nonostante i 5 anni trascorsi dal taglio di preparazione è del tutto sporadica
Ultimi interventi eseguiti: taglio di preparazione nel 2011

Aree di saggio di riferimento AR 1, 2, 3, 4

Classe di fertilità 1 (alta)

Tipo strutturale del bosco	**Età media (anni)**	**Altezza media del piano dominante (m)**	**Altezza media del piano dominato (m)**	**Diametro di area basimetrica media (cm)**
Fustaia matura	90	28,6	-	45

COMPOSIZIONE DENDROLOGICA

Specie	**Piante (N./ha)**	**Piante (%)**	**Area basimetrica (m^2/ha)**	**Provvigione (m^3/ha)**	**Provvigione (%)**	**Provvigione su particella (m^3)**
Acero	7	2,9%	1,25	17,24	3,5%	445
Faggio	232	97,1%	36	474,82	96,5%	12.250
Tutte le specie	**239**	**100**	**37,25**	**492,06**	**100**	**12.695**

Comune di Acerno n.prot. 0010562 del 16-12-2024

RIPARTIZIONE IN CLASSI DIAMETRICHE

Classi (cm)	5	10	15	20	25	30	35	40	45	50	55	60	65	70	75+
Semi (N./ha)							43	56	38	41	30	12	9	4	6
Totale (N./ha)							**43**	**56**	**38**	**41**	**30**	**12**	**9**	**4**	**6**

INTERVENTI SELVICOLTURALI

Descrizione intervento	Anno	Superficie (ha)	Prelievo previsto (m^3)
Taglio di sementazione finalizzato all'insediamento della rinnovazione. L'intesità del prelievo sarà pari al 30% dell massa in piedi e inciderà prevalentemente sulle classi diametriche inferiori con la completa asportazione delle classi inferiori al 45 ed un diradamento di grado debole nelle classi 45-60. Nelle classi superiori il prelievo sarà limitato esclusivamente alle piante deperienti, malformate o che non assicurino ottime caratteristiche fenotipiche. In tutti i casi la rinnovazione affermata e di avvenire ancorché nelle classi diametriche inferiori andrà preservata dal taglio. Il prelievo è calcolato sulla provvigione comprensiva dell'incremento stimato fra l'anno dei rilievi e l'anno di taglio previsto.	2019	21,93	3753

VIABILITÀ E SISTEMI DI ESBOSCO

Tipo di viabilità	Sviluppo attuale su particella (m)	Apertura nuova viabilità (m)	Manutenzione/ripristino previsto (m)	Sviluppo totale ex post (m)
Strade camionabili				
Piste e vie di esbosco trattorabili	616	300	616	916
Totale	**616**	**300**		**916**

SISTEMI DI ESBOSCO

Superficie esboscabile con trattore (ha)	Superficie esboscabile con gru a cavo (ha)	Superficie non esboscabile (ha)	Superficie totale (ha)
21,93		**3,87**	**25,80**

DESCRIZIONE INTERVENTI PREVISTI SULLA VIABILITÀ

Manutenzione ordinaria del tracciato esistente
Realizzazione nuovo tracciato con sviluppo sulla particella di 300 m

Comune di Acerno n.prot. 0010562 del 16-12-2024

COMPRESA: A – Fustaie di faggio			**Particella forestale n.**	**13**
ZONA PARCO Area di riserva Generale B (100%), ZPS IT8040021 (100%), SIC IT8040010 (100%)				
LOCALITÀ Fondo di Pistola				
SUPERFICIE TOTALE (ha) 19,60		**PRODUTTIVA (ha) 18,6**	**IMPRODUTTIVA (ha) 1**	
QUOTE (m s.l.m.) da 1100 a 1250		**ESPOSIZIONE: Sud**	**PENDENZA MEDIA % 35-40**	
POSIZIONE FISIOGRAFICA		Crinale		
Impluvio		Alto versante		**X**
Displuvio		Medio versante		
Uniforme	**X**	Basso versante		**X**

FATTORI LIMITANTI	Superficialità del suolo	Rocciosità affiorante	Falde affioranti
Assenti o limitati			**X**
Su meno di 1/3 della superficie	**X**	**X**	
Su meno di 2/3 della superficie			
Su più di 2/3 della superficie			

STABILITÀ DEL TERRITORIO, FENOMENI DISSESTIVI ED EVENTI PARTICOLARI

Nulla da segnalare

NOTE VEGETAZIONALI E SITUAZIONE EVOLUTIVO-COLTURALE DEI BOSCHI

Copertura arborea (%): 90 Copertura arbustiva (%) Copertura erbacea (%) 10
Sottobosco a prevalenza di: *Ilex acquifolium. Polygonatum o., Vinca minor, Allium ursinum, Cyclamen hederifolium,Geranium sp., Anemone nemorosa, Hepatica nobilis, Euphorbia amygdaloides.*
Rinnovazione assente.
Ultimi interventi eseguiti: taglio di preparazione anno 1999

Aree di saggio di riferimento AR 125

Classe di fertilità 2 (media)

Tipo strutturale del bosco	**Età media (anni)**	**Altezza media del piano dominante (m)**	**Altezza media del piano dominato (m)**	**Diametro di area basimetrica media (cm)**
Fustaia matura	95	29	-	46

COMPOSIZIONE DENDROLOGICA

Specie	**Piante (N./ha)**	**Piante (%)**	**Area basimetrica (m^2/ha)**	**Provvigione (m^3/ha)**	**Provvigione (%)**	**Provvigione su particella (m^3)**
Faggio	205	*94,5*	1	426,8	*97,5*	7.938
Acero	12	*5,5*	36	10,7	*2,5*	199
Tutte le specie	**218**	***100***	**37**	**437,5**	***100***	**8.137**

Comune di Acerno n.prot. 0010562 del 16-12-2024

RIPARTIZIONE IN CLASSI DIAMETRICHE

Classi (cm)	5	10	15	20	25	30	35	40	45	50	55	60	65	70	75+
Semi (N./ha)								31	75	19	26	28	30	5	3
Totale (N./ha)								**31**	**75**	**19**	**26**	**28**	**30**	**5**	**3**

INTERVENTI SELVICOLTURALI

Descrizione intervento	Anno	Superficie (ha)	Prelievo previsto (m^3)
Taglio di sementazione finalizzato all'insediamento della rinnovazione. L'intesità del prelievo sarà pari al 30% dell massa in piedi e inciderà prevalentemente sulle classi diametriche inferiori con la completa asportazione delle classi inferiori al 45 ed un diradamento di grado medio nelle classi 45-60. Nelle classi superiori il prelievo sarà limitato esclusivamente alle piante deperienti, malformate o che non assicurino ottime caratteristiche fenotipiche. In tutti i casi la rinnovazione affermata e di avvenire ancorché nelle classi diametriche inferiori andrà preservata dal taglio. Il prelievo è calcolato sulla provvigione comprensiva dell'incremento stimato fra l'anno dei rilievi e l'anno di taglio previsto.	2015	15,68	2.119

VIABILITÀ E SISTEMI DI ESBOSCO

Tipo di viabilità	Sviluppo attuale su particella (m)	Apertura nuova viabilità (m)	Manutenzione/ripristino previsto (m)	Sviluppo totale ex post (m)
Strade camionabili				
Piste e vie di esbosco trattorabili	600	240	600	840
Totale	**600**	**240**	**600**	**840**

SISTEMI DI ESBOSCO

Superficie esboscabile con trattore (ha)	Superficie esboscabile con gru a cavo (ha)	Superficie non esboscabile (ha)	Superficie totale (ha)
10,96	**4,72**	**3,92**	**19,60**

DESCRIZIONE INTERVENTI PREVISTI SULLA VIABILITÀ
Manutenzione ordinaria del tracciato esistente
Costruzione di nuovo tracciato con sviluppo sulla particella di 240 m

Comune di Acerno n.prot. 0010562 del 16-12-2024

COMPRESA: A – Fustaie di faggio			**Particella forestale n.**	**14**
ZONA PARCO Area di riserva Generale B (100%), ZPS IT8040021 (100%), SIC IT8040010 (100%)				
LOCALITÀ Costa della Bauzata				
SUPERFICIE TOTALE (ha) 22,40		**PRODUTTIVA (ha) 21,30**	**IMPRODUTTIVA (ha) 1,10**	
QUOTE (m s.l.m.) da 1100 a 1300		**ESPOSIZIONE: Sud**	**PENDENZA MEDIA % 45-50**	
POSIZIONE FISIOGRAFICA		Crinale		
Impluvio		Alto versante		**X**
Displuvio		Medio versante		
Uniforme	**X**	Basso versante		**X**

FATTORI LIMITANTI	Superficialità del suolo	Rocciosità affiorante	Falde affioranti
Assenti o limitati			**X**
Su meno di 1/3 della superficie	**X**	**X**	
Su meno di 2/3 della superficie			
Su più di 2/3 della superficie			

STABILITÀ DEL TERRITORIO, FENOMENI DISSESTIVI ED EVENTI PARTICOLARI

Nulla da segnalare

NOTE VEGETAZIONALI E SITUAZIONE EVOLUTIVO-COLTURALE DEI BOSCHI

Copertura arborea (%): 90 Copertura arbustiva (%) Copertura erbacea (%): 10
Sottobosco a prevalenza di: *Primula vulgaris*, *Geranium robertianum*, *Cyclamen hederifolium*, *Dryopteris filix-mas*, *Hedera helix*, *Carex hirta*, *Ranunculus* sp., *Vinca minor*, *Festuca heterophylla*, *Festuca Rubra*.
Ultimi interventi eseguiti: taglio di preparazione anno 2000

Aree di saggio di riferimento AR nd

Classe di fertilità 2 (media)

Tipo strutturale del bosco	**Età media (anni)**	**Altezza media del piano dominante (m)**	**Altezza media del piano dominato (m)**	**Diametro di area basimetrica media (cm)**
Fustaia adulta	nd	nd	nd	nd

COMPOSIZIONE DENDROLOGICA

Specie	**Piante (N./ha)**	**Piante (%)**	**Area basimetrica (m^2/ha)**	**Provvigione (m^3/ha)**	**Provvigione (%)**	**Provvigione su particella (m^3)**
nd	nd	nd	nd	nd	nd	8.200
Tutte le specie	**nd**	**nd**	**nd**	**nd**	**nd**	**8.200**

RIPARTIZIONE IN CLASSI DIAMETRICHE

Classi (cm)	**5**	**10**	**15**	**20**	**25**	**30**	**35**	**40**	**45**	**50**	**55**	**60**	**65**	**70**	**75+**
Semi (N./ha)	nd	nd	nd	nd	nd	nd	nd	nd	nd	nd	nd	nd	nd	nd	nd
Totale (N./ha)	**nd**	**nd**	**nd**	**nd**	**nd**	**nd**	**nd**	**nd**	**nd**	**nd**	**nd**	**nd**	**nd**	**nd**	**nd**

INTERVENTI SELVICOLTURALI

Comune di Acerno n.prot. 0010562 del 16-12-2024

Descrizione intervento	Anno	Superficie (ha)	Prelievo previsto (m^3)
Nessun intervento nel periodo di Piano			

VIABILITÀ E SISTEMI DI ESBOSCO

Tipo di viabilità	Sviluppo attuale su particella (m)	Apertura nuova viabilità (m)	Manutenzione/ripristino previsto (m)	Sviluppo totale ex post (m)
Strade camionabili				
Piste e vie di esbosco trattorabili		360		360
Totale		**360**		**360**

SISTEMI DI ESBOSCO			
Superficie esboscabile con trattore (ha)	**Superficie esboscabile con gru a cavo (ha)**	**Superficie non esboscabile (ha)**	**Superficie totale (ha)**

DESCRIZIONE INTERVENTI PREVISTI SULLA VIABILITÀ
Realizzazione nuovo tracciato con sviluppo sulla particella di 360 m

Comune di Acerno n.prot. 0010562 del 16-12-2024

COMPRESA: A – Fustaie di faggio			Particella forestale n.	15
ZONA PARCO	Area di riserva Generale B (100%), ZPS IT8040021 (100%), SIC IT8040010 (98%), SIC IT8050052 (2%)			
LOCALITÀ	Costa della Bauzata			
SUPERFICIE TOTALE (ha)	**17,70**	**PRODUTTIVA (ha)**	**16,8**	**IMPRODUTTIVA (ha)** **0,9**
QUOTE (m s.l.m.) da 1100 a 1300		**ESPOSIZIONE:**	**Sud**	**PENDENZA MEDIA %** **45-50**
POSIZIONE FISIOGRAFICA		Crinale		
Impluvio		Alto versante		**X**
Displuvio		Medio versante		
Uniforme	**X**	Basso versante		**X**

FATTORI LIMITANTI	Superficialità del suolo	Rocciosità affiorante	Falde affioranti
Assenti o limitati			**X**
Su meno di 1/3 della superficie	**X**	**X**	
Su meno di 2/3 della superficie			
Su più di 2/3 della superficie			

STABILITÀ DEL TERRITORIO, FENOMENI DISSESTIVI ED EVENTI PARTICOLARI

Nulla da segnalare

NOTE VEGETAZIONALI E SITUAZIONE EVOLUTIVO-COLTURALE DEI BOSCHI

Copertura arborea (%): 90 Copertura arbustiva (%) Copertura erbacea (%) 10

Sottobosco a prevalenza di *Ilex acquifolium. Polygonatum o., Vinca minor, Allium ursinum, Cyclamen hederifolium,Geranium sp., Anemone nemorosa, Hepatica nobilis.*

Buona rinnovazione di faggio, sporadica rinnovazione di acero.

Ultimi interventi eseguiti: taglio di preparazione anno 2001

Aree di saggio di riferimento AR 126

Classe di fertilità 2 (media)

Tipo strutturale del bosco	Età media (anni)	Altezza media del piano dominante (m)	Altezza media del piano dominato (m)	Diametro di area basimetrica media (cm)
Fustaia matura	97	23,5	-	36

COMPOSIZIONE DENDROLOGICA

Specie	Piante (N./ha)	Piante (%)	Area basimetrica (m^2/ha)	Provvigione (m^3/ha)	Provvigione (%)	Provvigione su particella (m^3)
Faggio	367	*100*	37	385,3	*100*	6.473
Tutte le specie	**367**	***100***	**37**	**385,3**	***100***	**6.473**

RIPARTIZIONE IN CLASSI DIAMETRICHE

Classi (cm)	5	10	15	20	25	30	35	40	45	50	55	60	65	70	75+
Semi (N./ha)				58	44	49	42	123	13	22		7	6		3
Totale (N./ha)				**58**	**44**	**49**	**42**	**123**	**13**	**22**		**7**	**6**		**3**

Comune di Acerno n.prot. 0010562 del 16-12-2024

INTERVENTI SELVICOLTURALI

Descrizione intervento	Anno	Superficie (ha)	Prelievo previsto (m^3)
Taglio di sementazione finalizzato all'insediamento della rinnovazione. L'intesità del prelievo sarà pari al 30% della massa in piedi e inciderà prevalentemente sulle classi diametriche inferiori con la completa asportazione delle classi inferiori al 40 ed un diradamento di grado debole nelle classi 40-60. Nelle classi superiori il prelievo sarà limitato esclusivamente alle piante deperienti, malformate o che non assicurino ottime caratteristiche fenotipiche. In tutti i casi la rinnovazione affermata e di avvenire ancorché nelle classi diametriche inferiori andrà preservata dal taglio. Il prelievo è calcolato sulla provvigione comprensiva dell'incremento stimato fra l'anno dei rilievi e l'anno di taglio previsto.	2017	13,28	1.677

VIABILITÀ E SISTEMI DI ESBOSCO

Tipo di viabilità	Sviluppo attuale su particella (m)	Apertura nuova viabilità (m)	Manutenzione/ripristino previsto (m)	Sviluppo totale ex post (m)
Strade camionabili				
Piste e vie di esbosco trattorabili		60		60
Totale		**60**		**60**

SISTEMI DI ESBOSCO			
Superficie esboscabile con trattore (ha)	**Superficie esboscabile con gru a cavo (ha)**	**Superficie non esboscabile (ha)**	**Superficie totale (ha)**
	13,28	**4,42**	**17,70**

DESCRIZIONE INTERVENTI PREVISTI SULLA VIABILITÀ
Realizzazione nuovo tracciato con sviluppo sulla particella di 60 m

Comune di Acerno n.prot. 0010562 del 16-12-2024

COMPRESA: A – Fustaie di faggio				Particella forestale n.	16
ZONA PARCO	Area di riserva Generale B (100%), ZPS IT8040021 (100%), SIC IT8040010 (95%), SIC IT8050052 (5%)				
LOCALITÀ	Raia del Cerro				
SUPERFICIE TOTALE (ha)	38,8	PRODUTTIVA (ha)	36,9	IMPRODUTTIVA (ha)	1,9
QUOTE (m s.l.m.) 1100 a 1300		ESPOSIZIONE:	Sud-Est	PENDENZA MEDIA %	40-45
POSIZIONE FISIOGRAFICA		Crinale			
Impluvio		Alto versante			X
Displuvio		Medio versante			
Uniforme	X	Basso versante			X

FATTORI LIMITANTI	Superficialità del suolo	Rocciosità affiorante	Falde affioranti
Assenti o limitati			X
Su meno di 1/3 della superficie	X	X	
Su meno di 2/3 della superficie			
Su più di 2/3 della superficie			

STABILITÀ DEL TERRITORIO, FENOMENI DISSESTIVI ED EVENTI PARTICOLARI

Nulla da segnalare

NOTE VEGETAZIONALI E SITUAZIONE EVOLUTIVO-COLTURALE DEI BOSCHI

Copertura arborea (%): 80 Copertura arbustiva (%) Copertura erbacea (%): 20

Sottobosco a prevalenza di: *Polygonatum, Allium ursinum, Daphne.*
Rinnovazione di faggio abbondante solo a tratti in prossimità di chiarie/buche.
Ultimi interventi eseguiti: taglio di preparazione anno 2002

Aree di saggio di riferimento AR 127, 128

Classe di fertilità 2 (media)

Tipo strutturale del bosco	Età media (anni)	Altezza media del piano dominante (m)	Altezza media del piano dominato (m)	Diametro di area basimetrica media (cm)
Fustaia adulta	97	25	18	34

COMPOSIZIONE DENDROLOGICA

Specie	Piante (N./ha)	Piante (%)	Area basimetrica (m^2/ha)	Provvigione (m^3/ha)	Provvigione (%)	Provvigione su particella (m^3)
Faggio	383	*93,2*	33,5	368,4	*87,7*	13.594
Ontano	27	*6,5*	3,5	37,3	*9,2*	1.373
Altre specie	1	*0,3*	1	12,5	*3,1*	461
Tutte le specie	**411**	***100***	**38**	**418,2**	***100***	**15.428**

Comune di Acerno n.prot. 0010562 del 16-12-2024

RIPARTIZIONE IN CLASSI DIAMETRICHE

Classi (cm)	5	10	15	20	25	30	35	40	45	50	55	60	65	70	75+
Semi (N./ha)			75	67	22	72	60	17	44	15	17	7	9	2	4
Totale (N./ha)			**75**	**67**	**22**	**72**	**60**	**17**	**44**	**15**	**17**	**7**	**9**	**2**	**4**

INTERVENTI SELVICOLTURALI

Descrizione intervento	Anno	Superficie (ha)	Prelievo previsto (m^3)
Taglio di sementazione finalizzato all'insediamento della rinnovazione. L'intesità del prelievo sarà pari al 30% dell massa in piedi e inciderà prevalentemente sulle classi diametriche inferiori con la completa asportazione delle classi inferiori al 35 il prelievo di circa il 50% delle piante in classe 35 ed un diradamento di grado debole nelle classi 35-50. Nelle classi superiori il prelievo sarà limitato esclusivamente alle piante deperienti, malformate o che non assicurino ottime caratteristiche fenotipiche. In tutti i casi la rinnovazione affermata e di avvenire ancorché nelle classi diametriche inferiori andrà preservata dal taglio. Il prelievo è calcolato sulla provvigione comprensiva dell'incremento stimato fra l'anno dei rilievi e l'anno di taglio previsto.	2018	31,04	4.383

VIABILITÀ E SISTEMI DI ESBOSCO

Tipo di viabilità	Sviluppo attuale su particella (m)	Apertura nuova viabilità (m)	Manutenzione/ripristino previsto (m)	Sviluppo totale ex post (m)
Strade camionabili	175			175
Piste e vie di esbosco trattorabili				
Totale	**175**			**175**

SISTEMI DI ESBOSCO			
Superficie boscabile con trattore (ha)	**Superficie boscabile con gru a cavo (ha)**	**Superficie non boscabile (ha)**	**Superficie totale (ha)**
	31,04	**7,76**	**38,80**

DESCRIZIONE INTERVENTI PREVISTI SULLA VIABILITÀ
Nessun intervento nel periodo di Piano

Comune di Acerno n.prot. 0010562 del 16-12-2024

COMPRESA: A – Fustaie di faggio			**Particella forestale n.**	**17**	
ZONA PARCO	Area di riserva Generale B (100%), ZPS IT8040021 (100%), SIC IT8040010 (69%), SIC IT8050052 (31%)				
LOCALITÀ	Raia dell'Abete				
SUPERFICIE TOTALE (ha)	**19,60**	**PRODUTTIVA (ha)**	**18,6**	**IMPRODUTTIVA (ha)**	**1**
QUOTE (m s.l.m.) da 1100 a 1300		**ESPOSIZIONE:**	**Sud**	**PENDENZA MEDIA %**	**40-42**
POSIZIONE FISIOGRAFICA		Crinale			
Impluvio	**X**	Alto versante			**X**
Displuvio		Medio versante			
Uniforme	**X**	Basso versante			**X**

FATTORI LIMITANTI	Superficialità del suolo	Rocciosità affiorante	Falde affioranti
Assenti o limitati			**X**
Su meno di 1/3 della superficie	**X**	**X**	
Su meno di 2/3 della superficie			
Su più di 2/3 della superficie			

STABILITÀ DEL TERRITORIO, FENOMENI DISSESTIVI ED EVENTI PARTICOLARI

Nulla da segnalare

NOTE VEGETAZIONALI E SITUAZIONE EVOLUTIVO-COLTURALE DEI BOSCHI

Copertura arborea (%): 90 Copertura arbustiva (%) Copertura erbacea (%) 10

Sottobosco a prevalenza di: *Anemone nemorosa, Allium ursinum, Polygonatum.*

Sporadica rinnovazione di faggio.

Ultimi interventi eseguiti: taglio di preparazione nel 2002 sulla sola porzione di valle

Aree di saggio di riferimento AR 131

Classe di fertilità 1 (alta)

Tipo strutturale del bosco	**Età media (anni)**	**Altezza media del piano dominante (m)**	**Altezza media del piano dominato (m)**	**Diametro di area basimetrica media (cm)**
Fustaia adulta	80	27	20	35

COMPOSIZIONE DENDROLOGICA

Specie	**Piante (N./ha)**	**Piante (%)**	**Area basimetrica (m^2/ha)**	**Provvigione (m^3/ha)**	**Provvigione (%)**	**Provvigione su particella (m^3)**
Faggio	433	*96,2*	41,0	475,6	*95,4*	8.846
Ontano	17	*3,8*	2,0	20,7	*4,6*	385
Tutte le specie	**450**	***100***	**43**	**496,3**	***100***	**9.231**

Comune di Acerno n.prot. 0010562 del 16-12-2024

RIPARTIZIONE IN CLASSI DIAMETRICHE

Classi (cm)	5	10	15	20	25	30	35	40	45	50	55	60	65	70	75+
Semi (N./ha)				179	76	26	41	32	14	10	25	14	6	10	17
Totale (N./ha)				**179**	**76**	**26**	**41**	**32**	**14**	**10**	**25**	**14**	**6**	**10**	**17**

INTERVENTI SELVICOLTURALI

Descrizione intervento	Anno	Superficie (ha)	Prelievo previsto (m^3)
Ulteriore taglio di preparazione su tutta la superficie, con eliminazione del piano dominato (classi diametriche 20-40); sulle altri classi si interviene solo localmente. Nella porzione a valle, dove è già stato eseguito l'intervento e la rinnovazione è presente, l'intervento sarà di grado debole. Il prelievo è calcolato sulla provvigione comprensiva dell'incremento stimato fra l'anno dei rilievi e l'anno di taglio previsto.	2016	15,68	2.064

VIABILITÀ E SISTEMI DI ESBOSCO

Tipo di viabilità	Sviluppo attuale su particella (m)	Apertura nuova viabilità (m)	Manutenzione/ripristino previsto (m)	Sviluppo totale ex post (m)
Strade camionabili	400			400
Piste e vie di esbosco trattorabili				
Totale	**400**			**400**

SISTEMI DI ESBOSCO			
Superficie esboscabile con trattore (ha)	**Superficie esboscabile con gru a cavo (ha)**	**Superficie non esboscabile (ha)**	**Superficie totale (ha)**
	15,68	**3,92**	**19,60**

DESCRIZIONE INTERVENTI PREVISTI SULLA VIABILITÀ
Nessun intervento nel periodo di Piano

Comune di Acerno n.prot. 0010562 del 16-12-2024

COMPRESA: A – Fustaie di faggio			Particella forestale n.	18
ZONA PARCO	Area di riserva Generale B (100%), ZPS IT8040021 (100%), SIC IT8040010 (98%), SIC IT8050052 (2%)			
LOCALITÀ	Costa della Pescara			
SUPERFICIE TOTALE (ha)	**18,0**	**PRODUTTIVA (ha)**	**18,0**	**IMPRODUTTIVA (ha)**	**0**
QUOTE (m s.l.m.) da 1100 a 1300		**ESPOSIZIONE:**	**Ovest**	**PENDENZA MEDIA %**	**35-40**
POSIZIONE FISIOGRAFICA		Crinale		
Impluvio	**X**	Alto versante		**X**
Displuvio		Medio versante		
Uniforme	**X**	Basso versante		

FATTORI LIMITANTI	Superficialità del suolo	Rocciosità affiorante	Falde affioranti
Assenti o limitati	**X**	**X**	**X**
Su meno di 1/3 della superficie			
Su meno di 2/3 della superficie			
Su più di 2/3 della superficie			

STABILITÀ DEL TERRITORIO, FENOMENI DISSESTIVI ED EVENTI PARTICOLARI

Nulla da segnalare

NOTE VEGETAZIONALI E SITUAZIONE EVOLUTIVO-COLTURALE DEI BOSCHI

Copertura arborea (%): 90 Copertura arbustiva (%) 5 Copertura erbacea (%): 10

Sottobosco a prevalenza di: *Allium ursinum, Daphne, Polygonatum, Ranunculus sp.;*
Rinnovazione di faggio sporadica.

Ultimi interventi eseguiti: taglio di preparazione nel 2001

Aree di saggio di riferimento AR 145, 146

Classe di fertilità 1 (alta)

Tipo strutturale del bosco	Età media (anni)	Altezza media del piano dominante (m)	Altezza media del piano dominato (m)	Diametro di area basimetrica media (cm)
Fustaia matura	97	39	21,5	51

COMPOSIZIONE DENDROLOGICA

Specie	Piante (N./ha)	Piante (%)	Area basimetrica (m^2/ha)	Provvigione (m^3/ha)	Provvigione (%)	Provvigione su particella (m^3)
Faggio	211	*100*	43,5	560,1	*100*	10.082
Tutte le specie	**211**	***100***	**43,5**	**560,1**	***100***	**10.082**

Comune di Acerno n.prot. 0010562 del 16-12-2024

RIPARTIZIONE IN CLASSI DIAMETRICHE

Classi (cm)	5	10	15	20	25	30	35	40	45	50	55	60	65	70	75+
Semi (N./ha)			38	0	12	20	32	33	26	15	17	9	8	1	
Totale (N./ha)			**38**	**0**	**12**	**20**	**32**	**33**	**26**	**15**	**17**	**9**	**8**	**1**	

INTERVENTI SELVICOLTURALI

Descrizione intervento	Anno	Superficie (ha)	Prelievo previsto (m^3)
Taglio di sementazione. Eliminazione del piano dominato. Prelievo concentrato nelle classi diametriche sino a 35 cm. Il prelievo è calcolato sulla provvigione comprensiva dell'incremento stimato fra l'anno dei rilievi e l'anno di taglio previsto.	2016	15,30	2.728

VIABILITÀ E SISTEMI DI ESBOSCO

Tipo di viabilità	Sviluppo attuale su particella (m)	Apertura nuova viabilità (m)	Manutenzione/ripristino previsto (m)	Sviluppo totale ex post (m)
Strade camionabili				
Piste e vie di esbosco trattorabili	460	180	460	640
Totale	**460**	**180**	**460**	**640**

SISTEMI DI ESBOSCO			
Superficie esboscabile con trattore (ha)	**Superficie esboscabile con gru a cavo (ha)**	**Superficie non esboscabile (ha)**	**Superficie totale (ha)**
15,30		**2,70**	**18,00**

DESCRIZIONE INTERVENTI PREVISTI SULLA VIABILITÀ
Ripristino tracciato esistente (sistemazione sedime e taglio vegetazione)
Realizzazione nuovo tracciato con sviluppo sulla particella di 180 m

Comune di Acerno n.prot. 0010562 del 16-12-2024

COMPRESA: A – Fustaie di faggio			**Particella forestale n.**	**19**
ZONA PARCO Area di riserva Generale B (100%), ZPS IT8040021 (100%), SIC IT8040010 (100%)				
LOCALITÀ Mancosa dei Filigatti				
SUPERFICIE TOTALE (ha) 25,10		**PRODUTTIVA (ha) 25,1**	**IMPRODUTTIVA (ha) 0**	
QUOTE (m s.l.m.) da 1150 a 1250		**ESPOSIZIONE: Nord**	**PENDENZA MEDIA % 25-30**	
POSIZIONE FISIOGRAFICA		Crinale		
Impluvio		Alto versante		**X**
Displuvio		Medio versante		
Uniforme	**X**	Basso versante		

FATTORI LIMITANTI	Superficialità del suolo	Rocciosità affiorante	Falde affioranti
Assenti o limitati	**X**	**X**	**X**
Su meno di 1/3 della superficie			
Su meno di 2/3 della superficie			
Su più di 2/3 della superficie			

STABILITÀ DEL TERRITORIO, FENOMENI DISSESTIVI ED EVENTI PARTICOLARI

Nulla da segnalare

NOTE VEGETAZIONALI E SITUAZIONE EVOLUTIVO-COLTURALE DEI BOSCHI

Copertura arborea (%): 90 Copertura arbustiva (%) Copertura erbacea (%) 10
Sottobosco a prevalenza di: *Allium ursinum, Daphne, Polygonatum, Ranunculus sp.;*
Rinnovazione di faggio sporadica.
Ultimi interventi eseguiti: taglio di preparazione anno 2002

Aree di saggio di riferimento AR 145, 146

Classe di fertilità 1 (alta)

Tipo strutturale del bosco	**Età media (anni)**	**Altezza media del piano dominante (m)**	**Altezza media del piano dominato (m)**	**Diametro di area basimetrica media (cm)**
Fustaia matura	97	39	21,5	51

COMPOSIZIONE DENDROLOGICA

Specie	**Piante (N./ha)**	**Piante (%)**	**Area basimetrica (m^2/ha)**	**Provvigione (m^3/ha)**	**Provvigione (%)**	**Provvigione su particella (m^3)**
Faggio	211	*100*	43,5	560,1	*100*	14.060
Tutte le specie	**211**	***100***	**43,5**	**560,1**	***100***	**14.060**

Comune di Acerno n.prot. 0010562 del 16-12-2024

RIPARTIZIONE IN CLASSI DIAMETRICHE

Classi (cm)	5	10	15	20	25	30	35	40	45	50	55	60	65	70	75+
Semi (N./ha)			38	0	12	20	32	33	26	15	17	9	8	1	
Totale (N./ha)			**38**	**0**	**12**	**20**	**32**	**33**	**26**	**15**	**17**	**9**	**8**	**1**	

INTERVENTI SELVICOLTURALI

Descrizione intervento	Anno	Superficie (ha)	Prelievo previsto (m^3)
Taglio di sementazione. Eliminazione del piano dominato. Prelievo concentrato nelle classi diametriche sino a 45, con eliminazione delle classi 15-30 e diradamento selettivo di grado debole nelle classi 40-45 Il prelievo è calcolato sulla provvigione comprensiva dell'incremento stimato fra l'anno dei rilievi e l'anno di taglio previsto.	2019	21,34	4.156

VIABILITÀ E SISTEMI DI ESBOSCO

Tipo di viabilità	Sviluppo attuale su particella (m)	Apertura nuova viabilità (m)	Manutenzione/ripristino previsto (m)	Sviluppo totale ex post (m)
Strade camionabili				
Piste e vie di esbosco trattorabili		730		730
Totale		**730**		**730**

SISTEMI DI ESBOSCO			
Superficie esboscabile con trattore (ha)	**Superficie esboscabile con gru a cavo (ha)**	**Superficie non esboscabile (ha)**	**Superficie totale (ha)**
21,34		**3,76**	**25,10**
DESCRIZIONE INTERVENTI PREVISTI SULLA VIABILITÀ Apertura nuovo tracciato con sviluppo sulla particella di 730 m			

Comune di Acerno n.prot. 0010562 del 16-12-2024

COMPRESA: A – Fustaie di faggio			**Particella forestale n.**	**20**
ZONA PARCO Area di riserva Generale B (100%), ZPS IT8040021 (100%), SIC IT8040010 (100%)				
LOCALITÀ Serrotondo				
SUPERFICIE TOTALE (ha) 28,00		**PRODUTTIVA (ha) 28**	**IMPRODUTTIVA (ha) 0**	
QUOTE (m s.l.m.) da 1050 a 1250		**ESPOSIZIONE: Sud-Est**	**PENDENZA MEDIA % 45-50**	
POSIZIONE FISIOGRAFICA		Crinale		
Impluvio		Alto versante		**X**
Displuvio	**X**	Medio versante		
Uniforme		Basso versante		

FATTORI LIMITANTI	Superficialità del suolo	Rocciosità affiorante	Falde affioranti
Assenti o limitati		**X**	**X**
Su meno di 1/3 della superficie	**X**		
Su meno di 2/3 della superficie			
Su più di 2/3 della superficie			

STABILITÀ DEL TERRITORIO, FENOMENI DISSESTIVI ED EVENTI PARTICOLARI

Abbondante matrice calcarea.

NOTE VEGETAZIONALI E SITUAZIONE EVOLUTIVO-COLTURALE DEI BOSCHI

Copertura arborea (%): 90 Copertura arbustiva (%) Copertura erbacea (%): 10
Sottobosco a prevalenza di:*Festuca rubra, Vinca minor, Poltgonatum officinale, Carex hirta,Ilex aquifolium, Galium.* Localmente presenza di altre specie arboree secondarie oltre al faggio quali betulla, cerro edontano.
Rinnovazione di faggio sporadica.
Ultimi interventi eseguiti: nessun dato disponibile

Aree di saggio di riferimento AR 147, 148, 166

Classe di fertilità 1 (alta)

Tipo strutturale del bosco	**Età media (anni)**	**Altezza media del piano dominante (m)**	**Altezza media del piano dominato (m)**	**Diametro di area basimetrica media (cm)**
Fustaia matura	92	35	22,5	50

COMPOSIZIONE DENDROLOGICA

Specie	**Piante (N./ha)**	**Piante (%)**	**Area basimetrica (m^2/ha)**	**Provvigione (m^3/ha)**	**Provvigione (%)**	**Provvigione su particella (m^3)**
Faggio	157	*86*	33,3	429,3	*92,2*	12020,40
Cerro	4	*2*	1,3	17,3	*3,7*	484,40
Ontano	12	*7*	1	11,3	*2,4*	316,40
Betulla	9	*5*	0,7	7,9	*1,7*	221,20
Tutte le specie	**182**	***100***	**36,3**	**465,8**	***100***	**13.042**

Comune di Acerno n.prot. 0010562 del 16-12-2024

RIPARTIZIONE IN CLASSI DIAMETRICHE

Classi (cm)	5	10	15	20	25	30	35	40	45	50	55	60	65	70	75+
Semi (N./ha)				36	21	27	21	13	25	12	12	6	5	3	1
Totale (N./ha)				**36**	**21**	**27**	**21**	**13**	**25**	**12**	**12**	**6**	**5**	**3**	**1**

INTERVENTI SELVICOLTURALI

Descrizione intervento	Anno	Superficie (ha)	Prelievo previsto (m^3)
Taglio di sementazione per eliminare il residuo piano dominato e diradare il piano dominante, consentendo a quest'ultimo di espandere le chiome e far penetrare luce al suolo così da favorire l'insediamento della rinnovazione, con prelievo di circa il 30% della provvigione. Prelievo concentrato nelle classi dimetriche sino a 45, con eliminazione delle classi 20-30 e diradamento selettivo di grado debole nelle classi superiori. Il prelievo è calcolato sulla provvigione comprensiva dell'incremento stimato fra l'anno dei rilievi e l'anno di taglio previsto.	2021	25,20	4.331

VIABILITÀ E SISTEMI DI ESBOSCO

Tipo di viabilità	Sviluppo attuale su particella (m)	Apertura nuova viabilità (m)	Manutenzione/ripristino previsto (m)	Sviluppo totale ex post (m)
Strade camionabili				
Piste e vie di esbosco trattorabili		900		900
Totale		**900**		**900**

SISTEMI DI ESBOSCO			
Superficie esboscabile con trattore (ha)	**Superficie esboscabile con gru a cavo (ha)**	**Superficie non esboscabile (ha)**	**Superficie totale (ha)**
7,80		**20,2**	**28,00**
DESCRIZIONE INTERVENTI PREVISTI SULLA VIABILITÀ Apertura nuovo tracciato con sviluppo sulla particella di 900 m			

Comune di Acerno n.prot. 0010562 del 16-12-2024

COMPRESA: A – Fustaie di faggio			**Particella forestale n.**	**21**
ZONA PARCO Area di riserva Generale B (100%), ZPS IT8040021 (100%), SIC IT8040010 (100%)				
LOCALITÀ Serrotondo				
SUPERFICIE TOTALE (ha) 18,60		**PRODUTTIVA (ha) 17,7**	**IMPRODUTTIVA (ha) 0,9**	
QUOTE (m s.l.m.) da 1150-1250		**ESPOSIZIONE: Ovest**	**PENDENZA MEDIA % 40-45**	
POSIZIONE FISIOGRAFICA		Crinale		
Impluvio		Alto versante		
Displuvio	**X**	Medio versante		**X**
Uniforme		Basso versante		

FATTORI LIMITANTI	Superficialità del suolo	Rocciosità affiorante	Falde affioranti
Assenti o limitati	**X**		**X**
Su meno di 1/3 della superficie		**X**	
Su meno di 2/3 della superficie			
Su più di 2/3 della superficie			

STABILITÀ DEL TERRITORIO, FENOMENI DISSESTIVI ED EVENTI PARTICOLARI

NOTE VEGETAZIONALI E SITUAZIONE EVOLUTIVO-COLTURALE DEI BOSCHI

Copertura arborea (%): 90 Copertura arbustiva (%) Copertura erbacea (%) 10

Faggeta con sottobosco a prevalenza di: *Carex hirta*, *Dryopteris filix-mas*, *Dafne laureola*, *Hedera helix*, *Galium odoratum*, *Ranunculus* sp., *Rubus glandulosus*, *Festuca heterophylla*.
Ultimi interventi eseguiti: Nessun dato disponibile

Aree di saggio di riferimento AR 24, 25, 26

Classe di fertilità 1 (alta)

Tipo strutturale del bosco	**Età media (anni)**	**Altezza media del piano dominante (m)**	**Altezza media del piano dominato (m)**	**Diametro di area basimetrica media (cm)**
Fustaia giovane / adulta	73	27	-	32

COMPOSIZIONE DENDROLOGICA

Specie	**Piante (N./ha)**	**Piante (%)**	**Area basimetrica (m^2/ha)**	**Provvigione (m^3/ha)**	**Provvigione (%)**	**Provvigione su particella (m^3)**
Faggio	590	*100,0%*	47	598,46	*100,0%*	10.593
Tutte le specie	**590**	***100,0%***	**47**	**598,46**	***100,0%***	**10.593**

RIPARTIZIONE IN CLASSI DIAMETRICHE

Classi (cm)	**5**	**10**	**15**	**20**	**25**	**30**	**35**	**40**	**45**	**50**	**55**	**60**	**65**	**70**	**75+**
Semi (N./ha)		105	80	44	31	36	96	55	51	35	23	19	4	3	8
Totale (N./ha)		**105**	**80**	**44**	**31**	**36**	**96**	**55**	**51**	**35**	**23**	**19**	**4**	**3**	**8**

Comune di Acerno n.prot. 0010562 del 16-12-2024

INTERVENTI SELVICOLTURALI

Descrizione intervento	Anno	Superficie (ha)	Prelievo previsto (m^3)
Taglio di preparazione per eliminare il piano dominato e diradare il piano dominante, consentendo a quest'ultimo di espandere le chiome e far penetrare luce al suolo così da favorire l'insediamento della rinnovazione. La provvigione è elevata e pertanto anche il prelievo unitario in valore assoluto, al fine di asportare ¼ della provvigione ed intervenire in modo significativo. Si prevede di intervenire sulle classi diametriche 10-40. Il prelievo è calcolato sulla provvigione comprensiva dell'incremento stimato fra l'anno dei rilievi e l'anno di taglio previsto.	2015	16,74	2.579

VIABILITÀ E SISTEMI DI ESBOSCO

Tipo di viabilità	Sviluppo attuale su particella (m)	Apertura nuova viabilità (m)	Manutenzione/ripristino previsto (m)	Sviluppo totale ex post (m)
Strade camionabili				
Piste e vie di esbosco trattorabili	250	463	250	713
Totale	**250**	**463**	**250**	**713**

SISTEMI DI ESBOSCO

Superficie boscabile con trattore (ha)	Superficie boscabile con gru a cavo (ha)	Superficie non boscabile (ha)	Superficie totale (ha)
16,74		**1,86**	**18,60**

DESCRIZIONE INTERVENTI PREVISTI SULLA VIABILITÀ

Ripristino viabilità esistente (sistemazione fondo e taglio vegetazione) e realizzazione nuovo tracciato con sviluppo sulla particella di 463 m.

Comune di Acerno n.prot. 0010562 del 16-12-2024

COMPRESA: A – Fustaie di faggio				Particella forestale n.	22
ZONA PARCO	Area di riserva Integrale A (47%), Area di riserva Generale B (53%), ZPS IT8040021 (100%), SIC IT8040010 (100%)				
LOCALITÀ	Serrotondo				
SUPERFICIE TOTALE (ha)	23,90	PRODUTTIVA (ha)	22,7	IMPRODUTTIVA (ha)	1,2
QUOTE (m s.l.m.) da 850 a 1050		ESPOSIZIONE:	Nord-Ovest	PENDENZA MEDIA %	70-75
POSIZIONE FISIOGRAFICA		Crinale			
Impluvio		Alto versante			
Displuvio		Medio versante			
Uniforme	X	Basso versante			X

FATTORI LIMITANTI	Superficialità del suolo	Rocciosità affiorante	Falde affioranti
Assenti o limitati			X
Su meno di 1/3 della superficie	X	X	
Su meno di 2/3 della superficie			
Su più di 2/3 della superficie			

STABILITÀ DEL TERRITORIO, FENOMENI DISSESTIVI ED EVENTI PARTICOLARI

NOTE VEGETAZIONALI E SITUAZIONE EVOLUTIVO-COLTURALE DEI BOSCHI

Copertura arborea (%): 90 Copertura arbustiva (%) Copertura erbacea (%): 10
Sottobosco a prevalenza di: n.d.
Ultimi interventi eseguiti: nessun dato disponibile

Aree di saggio di riferimento: n.d.

Classe di fertilità 3 (bassa)

Tipo strutturale del bosco	Età media (anni)	Altezza media del piano dominante (m)	Altezza media del piano dominato (m)	Diametro di area basimetrica media (cm)
Fustaia matura	nd	nd	nd	nd

COMPOSIZIONE DENDROLOGICA

Specie	Piante (N./ha)	Piante (%)	Area basimetrica (m^2/ha)	Provvigione (m^3/ha)	Provvigione (%)	Provvigione su particella (m^3)
nd	nd	nd	nd	nd	nd	6.800
Tutte le specie	**nd**	**nd**	**nd**	**nd**	**nd**	**6.800**

RIPARTIZIONE IN CLASSI DIAMETRICHE

Classi (cm)	5	10	15	20	25	30	35	40	45	50	55	60	65	70	75+
Semi (N./ha)	nd	nd	nd	nd	nd	nd	nd	nd	nd	nd	nd	nd	nd	nd	nd
Polloni (N./ha)	nd	nd	nd	nd	nd	nd	nd	nd	nd	nd	nd	nd	nd	nd	nd
Totale (N./ha)	**nd**	**nd**	**nd**	**nd**	**nd**	**nd**	**nd**	**nd**	**nd**	**nd**	**nd**	**nd**	**nd**	**nd**	**nd**

Comune di Acerno n.prot. 0010562 del 16-12-2024

INTERVENTI SELVICOLTURALI

Descrizione intervento	Anno	Superficie (ha)	Prelievo previsto (m^3)
Nessun intervento nel periodo di Piano			

VIABILITÀ E SISTEMI DI ESBOSCO

Tipo di viabilità	Sviluppo attuale su particella (m)	Apertura nuova viabilità (m)	Manutenzione/ripristino previsto (m)	Sviluppo totale ex post (m)
Strade camionabili				
Piste e vie di esbosco trattorabili				
Totale				

SISTEMI DI ESBOSCO			
Superficie esboscabile con trattore (ha)	**Superficie esboscabile con gru a cavo (ha)**	**Superficie non esboscabile (ha)**	**Superficie totale (ha)**
DESCRIZIONE INTERVENTI PREVISTI SULLA VIABILITÀ			
Nessun intervento nel periodo di Piano			

Comune di Acerno n.prot. 0010562 del 16-12-2024

COMPRESA: A – Fustaie di faggio			Particella forestale n.	23
ZONA PARCO	Area di riserva Integrale A (27%), Area di riserva Generale B (73%), ZPS IT8040021 (100%), SIC IT8040010 (100%)			
LOCALITÀ	Costa Pendente			
SUPERFICIE TOTALE (ha)	40,70	PRODUTTIVA (ha)	38,7	IMPRODUTTIVA (ha) 2
QUOTE (m s.l.m.) da 900-1300		ESPOSIZIONE:	Sud-Est	PENDENZA MEDIA % 60-65

POSIZIONE FISIOGRAFICA		Crinale	
Impluvio	X	Alto versante	
Displuvio	X	Medio versante	X
Uniforme		Basso versante	

FATTORI LIMITANTI	Superficialità del suolo	Rocciosità affiorante	Falde affioranti
Assenti o limitati			X
Su meno di 1/3 della superficie		X	
Su meno di 2/3 della superficie	X		
Su più di 2/3 della superficie			

STABILITÀ DEL TERRITORIO, FENOMENI DISSESTIVI ED EVENTI PARTICOLARI

Nulla da segnalare

NOTE VEGETAZIONALI E SITUAZIONE EVOLUTIVO-COLTURALE DEI BOSCHI

Copertura arborea (%): 60 Copertura arbustiva (%) 30 Copertura erbacea (%) 50

Ultimi interventi eseguiti: Nessun dato disponibile

Aree di saggio di riferimento: n.d.

Classe di fertilità 3 (bassa)

Tipo strutturale del bosco	Età media (anni)	Altezza media del piano dominante (m)	Altezza media del piano dominato (m)	Diametro di area basimetrica media (cm)
Fustaia adulta	nd	nd	nd	nd

COMPOSIZIONE DENDROLOGICA

Specie	Piante (N./ha)	Piante (%)	Area basimetrica (m^2/ha)	Provvigione (m^3/ha)	Provvigione (%)	Provvigione su particella (m^3)
nd	nd	nd	nd	nd	nd	9.675
Tutte le specie	**nd**	**nd**	**nd**	**nd**	**nd**	**9.675**

RIPARTIZIONE IN CLASSI DIAMETRICHE

Classi (cm)	5	10	15	20	25	30	35	40	45	50	55	60	65	70	75+
Semi (N./ha)	nd	nd	nd	nd	nd	nd	nd	nd	nd	nd	nd	nd	nd	nd	nd
Polloni (N./ha)	nd	nd	nd	nd	nd	nd	nd	nd	nd	nd	nd	nd	nd	nd	nd
Totale (N./ha)	**nd**	**nd**	**nd**	**nd**	**nd**	**nd**	**nd**	**nd**	**nd**	**nd**	**nd**	**nd**	**nd**	**nd**	**nd**

Comune di Acerno n.prot. 0010562 del 16-12-2024

INTERVENTI SELVICOLTURALI

Descrizione intervento	Anno	Superficie (ha)	Prelievo previsto (m^3)
Nessun intervento nel periodo di Piano			

VIABILITÀ E SISTEMI DI ESBOSCO

Tipo di viabilità	Sviluppo attuale su particella (m)	Apertura nuova viabilità (m)	Manutenzione/ripristino previsto (m)	Sviluppo totale ex post (m)
Strade camionabili				
Piste e vie di esbosco trattorabili				
Totale				

SISTEMI DI ESBOSCO			
Superficie esboscabile con trattore (ha)	**Superficie esboscabile con gru a cavo (ha)**	**Superficie non esboscabile (ha)**	**Superficie totale (ha)**
DESCRIZIONE INTERVENTI PREVISTI SULLA VIABILITÀ			
Nessun intervento nel periodo di Piano			

Comune di Acerno n.prot. 0010562 del 16-12-2024

COMPRESA: A – Fustaie di faggio			Particella forestale n.	24
ZONA PARCO	Area di riserva Integrale A (40%), Area di riserva Generale B (60%), ZPS IT8040021 (100%), SIC IT8040010 (99,5%), SIC IT8050052 (0,5%)			
LOCALITÀ	Costa Pendente			
SUPERFICIE TOTALE (ha)	23,50	PRODUTTIVA (ha)	22,3	IMPRODUTTIVA (ha) 1,2
QUOTE (m s.l.m.) da 850 a 1150		ESPOSIZIONE:	Sud-Est	PENDENZA MEDIA % 55-60

POSIZIONE FISIOGRAFICA		Crinale	
Impluvio		Alto versante	
Displuvio		Medio versante	X
Uniforme	X	Basso versante	

FATTORI LIMITANTI	Superficialità del suolo	Rocciosità affiorante	Falde affioranti
Assenti o limitati			X
Su meno di 1/3 della superficie		X	
Su meno di 2/3 della superficie	X		
Su più di 2/3 della superficie			

STABILITÀ DEL TERRITORIO, FENOMENI DISSESTIVI ED EVENTI PARTICOLARI

Nulla da segnalare

NOTE VEGETAZIONALI E SITUAZIONE EVOLUTIVO-COLTURALE DEI BOSCHI

Copertura arborea (%): 70 Copertura arbustiva (%) 30 Copertura erbacea (%): 30

Ultimi interventi eseguiti: Nessun dato disponibile

Aree di saggio di riferimento: n.d.

Classe di fertilità 3 (bassa)

Tipo strutturale del bosco	Età media (anni)	Altezza media del piano dominante (m)	Altezza media del piano dominato (m)	Diametro di area basimetrica media (cm)
Fustaia	nd	nd	nd	nd

COMPOSIZIONE DENDROLOGICA

Specie	Piante (N./ha)	Piante (%)	Area basimetrica (m^2/ha)	Provvigione (m^3/ha)	Provvigione (%)	Provvigione su particella (m^3)
nd	nd	nd	nd	nd	nd	7.200
Tutte le specie	**nd**	**nd**	**nd**	**nd**	**nd**	**7.200**

RIPARTIZIONE IN CLASSI DIAMETRICHE

Classi (cm)	5	10	15	20	25	30	35	40	45	50	55	60	65	70	75+
Semi (N./ha)	nd	nd	nd	nd	nd	nd	nd	nd	nd	nd	nd	nd	nd	nd	nd
Polloni (N./ha)	nd	nd	nd	nd	nd	nd	nd	nd	nd	nd	nd	nd	nd	nd	nd
Totale (N./ha)	**nd**	**nd**	**nd**	**nd**	**nd**	**nd**	**nd**	**nd**	**nd**	**nd**	**nd**	**nd**	**nd**	**nd**	**nd**

Comune di Acerno n.prot. 0010562 del 16-12-2024

INTERVENTI SELVICOLTURALI

Descrizione intervento	Anno	Superficie (ha)	Prelievo previsto (m^3)
Nessun intervento nel periodo di Piano			

VIABILITÀ E SISTEMI DI ESBOSCO

Tipo di viabilità	Sviluppo attuale su particella (m)	Apertura nuova viabilità (m)	Manutenzione/ripristino previsto (m)	Sviluppo totale ex post (m)
Strade camionabili				
Piste e vie di esbosco trattorabili				
Totale				

SISTEMI DI ESBOSCO			
Superficie esboscabile con trattore (ha)	**Superficie esboscabile con gru a cavo (ha)**	**Superficie non esboscabile (ha)**	**Superficie totale (ha)**
DESCRIZIONE INTERVENTI PREVISTI SULLA VIABILITÀ			
Nessun intervento nel periodo di Piano			

Comune di Acerno n.prot. 0010562 del 16-12-2024

COMPRESA: A – Fustaie di faggio			Particella forestale n.	25
ZONA PARCO	Area di riserva Integrale A (4%), Area di riserva Generale B (96%), ZPS IT8040021 (100%), SIC IT8040010 (99,8%), SIC IT8050052 (0,2%)			
LOCALITÀ	Costa del Pizzillo			
SUPERFICIE TOTALE (ha)	**23,40**	**PRODUTTIVA (ha)**	**22,2**	**IMPRODUTTIVA (ha)** **1,2**
QUOTE (m s.l.m.) da 850 a 1150		**ESPOSIZIONE:**	**Sud-Est**	**PENDENZA MEDIA %** **55-60**

POSIZIONE FISIOGRAFICA		Crinale	
Impluvio		Alto versante	
Displuvio		Medio versante	
Uniforme	**X**	Basso versante	**X**

FATTORI LIMITANTI	Superficialità del suolo	Rocciosità affiorante	Falde affioranti
Assenti o limitati		**X**	**X**
Su meno di 1/3 della superficie	**X**		
Su meno di 2/3 della superficie			
Su più di 2/3 della superficie			

STABILITÀ DEL TERRITORIO, FENOMENI DISSESTIVI ED EVENTI PARTICOLARI

Nulla da segnalare

NOTE VEGETAZIONALI E SITUAZIONE EVOLUTIVO-COLTURALE DEI BOSCHI

Copertura arborea (%): 90 Copertura arbustiva (%) 10 Copertura erbacea (%) 10

Ultimi interventi eseguiti: Nessun dato disponibile

Aree di saggio di riferimento: n.d.

Classe di fertilità 3 (bassa)

Tipo strutturale del bosco	Età media (anni)	Altezza media del piano dominante (m)	Altezza media del piano dominato (m)	Diametro di area basimetrica media (cm)
Fustaia	nd	nd	nd	nd

COMPOSIZIONE DENDROLOGICA

Specie	Piante (N./ha)	Piante (%)	Area basimetrica (m^2/ha)	Provvigione (m^3/ha)	Provvigione (%)	Provvigione su particella (m^3)
nd	nd	nd	nd	nd	nd	8.550
Tutte le specie	**nd**	**nd**	**nd**	**nd**	**nd**	**8.550**

RIPARTIZIONE IN CLASSI DIAMETRICHE

Classi (cm)	5	10	15	20	25	30	35	40	45	50	55	60	65	70	75+
Semi (N./ha)	nd	nd	nd	nd	nd	nd	nd	nd	nd	nd	nd	nd	nd	nd	nd
Polloni (N./ha)	nd	nd	nd	nd	nd	nd	nd	nd	nd	nd	nd	nd	nd	nd	nd
Totale (N./ha)	**nd**	**nd**	**nd**	**nd**	**nd**	**nd**	**nd**	**nd**	**nd**	**nd**	**nd**	**nd**	**nd**	**nd**	**nd**

Comune di Acerno n.prot. 0010562 del 16-12-2024

INTERVENTI SELVICOLTURALI

Descrizione intervento	Anno	Superficie (ha)	Prelievo previsto (m^3)
Nessun intervento nel periodo di Piano			

VIABILITÀ E SISTEMI DI ESBOSCO

Tipo di viabilità	Sviluppo attuale su particella (m)	Apertura nuova viabilità (m)	Manutenzione/ripristino previsto (m)	Sviluppo totale ex post (m)
Strade camionabili				
Piste e vie di esbosco trattorabili	580			580
Totale	**580**			**580**

SISTEMI DI ESBOSCO			
Superficie esboscabile con trattore (ha)	**Superficie esboscabile con gru a cavo (ha)**	**Superficie non esboscabile (ha)**	**Superficie totale (ha)**

DESCRIZIONE INTERVENTI PREVISTI SULLA VIABILITÀ

Nessun intervento nel periodo di Piano

Comune di Acerno n.prot. 0010562 del 16-12-2024

COMPRESA: A – Fustaie di faggio			Particella forestale n.	26
ZONA PARCO Area di riserva Generale B (100%), ZPS IT8040021 (100%), SIC IT8040010 (100%)				
LOCALITÀ Costa della Licina				
SUPERFICIE TOTALE (ha) 42,50	PRODUTTIVA (ha) 40,4	IMPRODUTTIVA (ha) 2,1		
QUOTE (m s.l.m.) da 950 a 1350	ESPOSIZIONE: Sud-Ovest	PENDENZA MEDIA % 55-60		

POSIZIONE FISIOGRAFICA		Crinale	
Impluvio		Alto versante	X
Displuvio		Medio versante	
Uniforme	X	Basso versante	X

FATTORI LIMITANTI	Superficialità del suolo	Rocciosità affiorante	Falde affioranti
Assenti o limitati			X
Su meno di 1/3 della superficie	X	X	
Su meno di 2/3 della superficie			
Su più di 2/3 della superficie			

STABILITÀ DEL TERRITORIO, FENOMENI DISSESTIVI ED EVENTI PARTICOLARI

Nulla da segnalare

NOTE VEGETAZIONALI E SITUAZIONE EVOLUTIVO-COLTURALE DEI BOSCHI

Copertura arborea (%): 80 Copertura arbustiva (%) 20 Copertura erbacea (%): 30

Ultimi interventi eseguiti: Nessun dato disponibile

Aree di saggio di riferimento: n.d.

Classe di fertilità 3 (bassa)

Tipo strutturale del bosco	Età media (anni)	Altezza media del piano dominante (m)	Altezza media del piano dominato (m)	Diametro di area basimetrica media (cm)
nd	nd	nd	nd	nd

COMPOSIZIONE DENDROLOGICA

Specie	Piante (N./ha)	Piante (%)	Area basimetrica (m^2/ha)	Provvigione (m^3/ha)	Provvigione (%)	Provvigione su particella (m^3)
nd	nd	nd	nd	nd	nd	4850
Tutte le specie	**nd**	**nd**	**nd**	**nd**	**nd**	**4850**

RIPARTIZIONE IN CLASSI DIAMETRICHE

Classi (cm)	5	10	15	20	25	30	35	40	45	50	55	60	65	70	75+
Semi (N./ha)	nd	nd	nd	nd	nd	nd	nd	nd	nd	nd	nd	nd	nd	nd	nd
Polloni (N./ha)	nd	nd	nd	nd	nd	nd	nd	nd	nd	nd	nd	nd	nd	nd	nd
Totale (N./ha)	**nd**	**nd**	**nd**	**nd**	**nd**	**nd**	**nd**	**nd**	**nd**	**nd**	**nd**	**nd**	**nd**	**nd**	**nd**

Comune di Acerno n.prot. 0010562 del 16-12-2024

INTERVENTI SELVICOLTURALI

Descrizione intervento	Anno	Superficie (ha)	Prelievo previsto (m^3)
Nessun intervento nel periodo di Piano			

VIABILITÀ E SISTEMI DI ESBOSCO

Tipo di viabilità	Sviluppo attuale su particella (m)	Apertura nuova viabilità (m)	Manutenzione/ripristino previsto (m)	Sviluppo totale ex post (m)
Strade camionabili				
Piste e vie di esbosco trattorabili	520			520
Totale	**520**			**520**

SISTEMI DI ESBOSCO			
Superficie esboscabile con trattore (ha)	**Superficie esboscabile con gru a cavo (ha)**	**Superficie non esboscabile (ha)**	**Superficie totale (ha)**

DESCRIZIONE INTERVENTI PREVISTI SULLA VIABILITÀ

Nessun intervento nel periodo di Piano

Comune di Acerno n.prot. 0010562 del 16-12-2024

COMPRESA: A – Fustaie di faggio			Particella forestale n.	27
ZONA PARCO Area di riserva Generale B (100%), ZPS IT8040021 (100%), SIC IT8040010 (100%)				
LOCALITÀ Costa della Licina				
SUPERFICIE TOTALE (ha) 20,3	PRODUTTIVA (ha) 19,3	IMPRODUTTIVA (ha) 1		
QUOTE (m s.l.m.) da 950 a 1350	ESPOSIZIONE: Sud-Ovest	PENDENZA MEDIA % 45-50		

POSIZIONE FISIOGRAFICA		Crinale	
Impluvio		Alto versante	X
Displuvio		Medio versante	
Uniforme	X	Basso versante	X

FATTORI LIMITANTI	Superficialità del suolo	Rocciosità affiorante	Falde affioranti
Assenti o limitati			X
Su meno di 1/3 della superficie		X	
Su meno di 2/3 della superficie	X		
Su più di 2/3 della superficie			

STABILITÀ DEL TERRITORIO, FENOMENI DISSESTIVI ED EVENTI PARTICOLARI

Nulla da segnalare

NOTE VEGETAZIONALI E SITUAZIONE EVOLUTIVO-COLTURALE DEI BOSCHI

Copertura arborea (%): 80 Copertura arbustiva (%) 30 Copertura erbacea (%) 30

Ultimi interventi eseguiti: Nessun dato disponibile

Aree di saggio di riferimento: n.d.

Classe di fertilità 3 (bassa)

Tipo strutturale del bosco	Età media (anni)	Altezza media del piano dominante (m)	Altezza media del piano dominato (m)	Diametro di area basimetrica media (cm)
nd	nd	nd	nd	nd

COMPOSIZIONE DENDROLOGICA

Specie	Piante (N./ha)	Piante (%)	Area basimetrica (m^2/ha)	Provvigione (m^3/ha)	Provvigione (%)	Provvigione su particella (m^3)
nd	nd	nd	nd	nd	nd	4.825
Tutte le specie	**nd**	**nd**	**nd**	**nd**	**nd**	**4.825**

RIPARTIZIONE IN CLASSI DIAMETRICHE

Classi (cm)	5	10	15	20	25	30	35	40	45	50	55	60	65	70	75+
Semi (N./ha)	nd	nd	nd	nd	nd	nd	nd	nd	nd	nd	nd	nd	nd	nd	nd
Polloni (N./ha)	nd	nd	nd	nd	nd	nd	nd	nd	nd	nd	nd	nd	nd	nd	nd
Totale (N./ha)	**nd**	**nd**	**nd**	**nd**	**nd**	**nd**	**nd**	**nd**	**nd**	**nd**	**nd**	**nd**	**nd**	**nd**	**nd**

Comune di Acerno n.prot. 0010562 del 16-12-2024

INTERVENTI SELVICOLTURALI

Descrizione intervento	Anno	Superficie (ha)	Prelievo previsto (m^3)
Nessun intervento nel periodo di Piano			

VIABILITÀ E SISTEMI DI ESBOSCO

Tipo di viabilità	Sviluppo attuale su particella (m)	Apertura nuova viabilità (m)	Manutenzione/ripristino previsto (m)	Sviluppo totale ex post (m)
Strade camionabili				
Piste e vie di esbosco trattorabili	544			544
Totale	**544**			**544**

SISTEMI DI ESBOSCO			
Superficie esboscabile con trattore (ha)	**Superficie esboscabile con gru a cavo (ha)**	**Superficie non esboscabile (ha)**	**Superficie totale (ha)**

DESCRIZIONE INTERVENTI PREVISTI SULLA VIABILITÀ

Nessun intervento nel periodo di Piano

Comune di Acerno n.prot. 0010562 del 16-12-2024

COMPRESA: A – Fustaie di faggio		**Particella forestale n.**	**28**
ZONA PARCO Area di riserva Generale B (100%), ZPS IT8040021 (100%), SIC IT8040010 (100%)			
LOCALITÀ Costa Barrizzulo			
SUPERFICIE TOTALE (ha) 29,70	**PRODUTTIVA (ha) 28,2**	**IMPRODUTTIVA (ha) 1,5**	
QUOTE (m s.l.m.) da 1150 a 1350	**ESPOSIZIONE: Sud-Ovest**	**PENDENZA MEDIA % 45-50**	

POSIZIONE FISIOGRAFICA		Crinale	
Impluvio		Alto versante	**X**
Displuvio		Medio versante	
Uniforme	**X**	Basso versante	**X**

FATTORI LIMITANTI	Superficialità del suolo	Rocciosità affiorante	Falde affioranti
Assenti o limitati			**X**
Su meno di 1/3 della superficie	**X**	**X**	
Su meno di 2/3 della superficie			
Su più di 2/3 della superficie			

STABILITÀ DEL TERRITORIO, FENOMENI DISSESTIVI ED EVENTI PARTICOLARI

Nulla da segnalare

NOTE VEGETAZIONALI E SITUAZIONE EVOLUTIVO-COLTURALE DEI BOSCHI

Copertura arborea (%): 95 Copertura arbustiva (%) Copertura erbacea (%): 5

Faggeta con sottobosco a prevalenza di: *Primula vulgaris*, *Geranium robertianum*, *Cyclamen hederifolium*, *Dryopteris filix-mas*, *Hedera helix*, *Carex hirta*, *Ranunculus* sp., *Vinca minor*, *Festuca heterophylla*, *Festuca Rubra*.

Ultimi interventi eseguiti: Taglio di preparazione nel 2002

Aree di saggio di riferimento: AR 51, 52, 53

Classe di fertilità 1 (alta)

Tipo strutturale del bosco	Età media (anni)	Altezza media del piano dominante (m)	Altezza media del piano dominato (m)	Diametro di area basimetrica media (cm)
Fustaia adulta	99	28,1	17	16

COMPOSIZIONE DENDROLOGICA

Specie	Piante (N./ha)	Piante (%)	Area basimetrica (m^2/ha)	Provvigione (m^3/ha)	Provvigione (%)	Provvigione su particella (m^3)
Faggio	1202	*84,4%*	33	359,97	*80,3%*	10.151
Ontano	223	*15,6%*	9,33	88,04	*19,7%*	2.483
Tutte le specie	**1425**	***100,0%***	**42,33**	**448,01**	***100,0%***	**12.634**

Comune di Acerno n.prot. 0010562 del 16-12-2024

RIPARTIZIONE IN CLASSI DIAMETRICHE

Classi (cm)	5	10	15	20	25	30	35	40	45	50	55	60	65	70	75+
Semi (N./ha)	236	711	81	80	82	70	27	32	51	27	11	7	6	2	3
Totale (N./ha)	**236**	**711**	**81**	**80**	**82**	**70**	**27**	**32**	**51**	**27**	**11**	**7**	**6**	**2**	**3**

INTERVENTI SELVICOLTURALI

Descrizione intervento	Anno	Superficie (ha)	Prelievo previsto (m^3)
Taglio di sementazione. Dove sia presente rinnovazione affermata in seguito a precedenti tagli questa dovrà essere salvaguardata. Eliminazione del piano dominato e diradamento di grado debole del piano dominante. Prelievo totale sulle classi diametriche 5-30 e diradamento di grado debole nelle classi 35-45. Prelievo del 30% della provvigione. Il prelievo è calcolato sulla provvigione comprensiva dell'incremento stimato fra l'anno dei rilievi e l'anno di taglio previsto.	2019	22,28	3.471

VIABILITÀ E SISTEMI DI ESBOSCO

Tipo di viabilità	Sviluppo attuale su particella (m)	Apertura nuova viabilità (m)	Manutenzione/ripristino previsto (m)	Sviluppo totale ex post (m)
Strade camionabili				
Piste e vie di esbosco trattorabili	1.257		1.257	1.257
Totale	**1.257**		**1.257**	**1.257**

SISTEMI DI ESBOSCO			
Superficie esboscabile con trattore (ha)	**Superficie esboscabile con gru a cavo (ha)**	**Superficie non esboscabile (ha)**	**Superficie totale (ha)**
22,28		**7,42**	**29,70**

DESCRIZIONE INTERVENTI PREVISTI SULLA VIABILITÀ

Manutenzione ordinaria del tracciato esistente

Comune di Acerno n.prot. 0010562 del 16-12-2024

COMPRESA: A – Fustaie di faggio			**Particella forestale n.**	**29**
ZONA PARCO	Area di riserva Integrale (12%), Area di riserva Generale B (88%), ZPS IT8040021 (100%), SIC IT8040010 (100%)			
LOCALITÀ	Pozzo di Noero			
SUPERFICIE TOTALE (ha)	**16,90**	**PRODUTTIVA (ha)**	**16,9**	**IMPRODUTTIVA (ha)**	**0**
QUOTE (m s.l.m.) da 1200 a 1300		**ESPOSIZIONE:**	**Nord-Nord Ovest**	**PENDENZA MEDIA %**	**30-35**

POSIZIONE FISIOGRAFICA		Crinale	**X**
Impluvio		Alto versante	
Displuvio		Medio versante	
Uniforme	**X**	Basso versante	

FATTORI LIMITANTI	Superficialità del suolo	Rocciosità affiorante	Falde affioranti
Assenti o limitati	**X**	**X**	**X**
Su meno di 1/3 della superficie			
Su meno di 2/3 della superficie			
Su più di 2/3 della superficie			

STABILITÀ DEL TERRITORIO, FENOMENI DISSESTIVI ED EVENTI PARTICOLARI

Pascolo in bosco;
Tagli lungo la cresta, margine del bosco per favorire superficie a pascolo.
Presenza di piante cercinate.

NOTE VEGETAZIONALI E SITUAZIONE EVOLUTIVO-COLTURALE DEI BOSCHI

Copertura arborea (%): 90 Copertura arbustiva (%) Copertura erbacea (%) 50
Sottobosco a prevalenza di: Graminacee quali, *Festuca* e *Luzula*, altre specie quali *Daphne*, *Vinca*, fragola;
Rinnovazione affermata di faggio altezza 1,5 2 metri distribuita uniformemente nella porzione ove è avvenuto il taglio di sementazione. Presenza sporadica di ontano.
Ultimi interventi eseguiti: taglio di preparazione anno 2003 limitatamente a circa metà della particella porzione a monte.

Aree di saggio di riferimento: AR 157, 158

Classe di fertilità 2 (media)

Tipo strutturale del bosco	**Età media (anni)**	**Altezza media del piano dominante (m)**	**Altezza media del piano dominato (m)**	**Diametro di area basimetrica media (cm)**
Fustaia matura prevalentemente monoplana, a tratti è presente un piano dominato.	85	27	18,5	33

COMPOSIZIONE DENDROLOGICA

Specie	**Piante (N./ha)**	**Piante (%)**	**Area basimetrica (m^2/ha)**	**Provvigione (m^3/ha)**	**Provvigione (%)**	**Provvigione su particella (m^3)**
Faggio	319	100	27,5	319,3	100	5.396
Tutte le specie	**319**	**100**	**27,5**	**319,3**	**100**	**5.396**

Comune di Acerno n.prot. 0010562 del 16-12-2024

RIPARTIZIONE IN CLASSI DIAMETRICHE

Classi (cm)	5	10	15	20	25	30	35	40	45	50	55	60	65	70	75+
Semi (N./ha)			44	29	20	54	69	30	32	30	4	7			
Totale (N./ha)			**44**	**29**	**20**	**54**	**69**	**30**	**32**	**30**	**4**	**7**			

INTERVENTI SELVICOLTURALI

Descrizione intervento	Anno	Superficie (ha)	Prelievo previsto (m^3)
Ulteriore taglio di preparazione su circa metà della particella porzione a monte; taglio di sementazione nell'altra metà più a valle. Nel taglio di preparazione ulteriore diradamento delle piante presenti. Nel taglio di sementazione eliminazione del piano dominato e diradamento di grado debole del piano dominante. Prelievo a carico delle classi diametriche 15-35. Il prelievo è calcolato sulla provvigione comprensiva dell'incremento stimato fra l'anno dei rilievi e l'anno di taglio previsto.	2018	14,37	1.548

VIABILITÀ E SISTEMI DI ESBOSCO

Tipo di viabilità	Sviluppo attuale su particella (m)	Apertura nuova viabilità (m)	Manutenzione/ripristino previsto (m)	Sviluppo totale ex post (m)
Strade camionabili				
Piste e vie di esbosco trattorabili	160		160	160
Totale	**160**		**160**	**160**

SISTEMI DI ESBOSCO			
Superficie esboscabile con trattore (ha)	**Superficie esboscabile con gru a cavo (ha)**	**Superficie non esboscabile (ha)**	**Superficie totale (ha)**
14,37		**2,53**	**16,90**
DESCRIZIONE INTERVENTI PREVISTI SULLA VIABILITÀ Manutenzione ordinaria tracciato esistente			

Comune di Acerno n.prot. 0010562 del 16-12-2024

COMPRESA: A – Fustaie di faggio			**Particella forestale n.**	**30**
ZONA PARCO Area di riserva Generale B (100%), ZPS IT8040021 (100%), SIC IT8040010 (100%)				
LOCALITÀ Mancosa di Prato				
SUPERFICIE TOTALE (ha) 15,70	**PRODUTTIVA (ha) 14,9**		**IMPRODUTTIVA (ha) 0,8**	
QUOTE (m s.l.m.) da 900 a 1200	**ESPOSIZIONE: Nord, Nord-Est**		**PENDENZA MEDIA % 55-60**	
POSIZIONE FISIOGRAFICA		Crinale		
Impluvio		Alto versante		
Displuvio		Medio versante		**X**
Uniforme	**X**	Basso versante		

FATTORI LIMITANTI	Superficialità del suolo	Rocciosità affiorante	Falde affioranti
Assenti o limitati		**X**	**X**
Su meno di 1/3 della superficie	**X**		
Su meno di 2/3 della superficie			
Su più di 2/3 della superficie			

STABILITÀ DEL TERRITORIO, FENOMENI DISSESTIVI ED EVENTI PARTICOLARI

Rotolamento pietre da vecchia pista esbosco e a tratti per forte acclività.
Pascolamento in bosco.

NOTE VEGETAZIONALI E SITUAZIONE EVOLUTIVO-COLTURALE DEI BOSCHI

Copertura arborea (%): 90 Copertura arbustiva (%) 5 Copertura erbacea (%): 30
Sottobosco a prevalenza di: graminacee nelle zone in luce, con *Primula vulgaris*, *Geranium robertianum*, *Cyclamen hederifolium*, *Dryopteris filix-mas*, *Hedera helix*, *Carex hirta*, *Ranunculus* sp., *Vinca minor*, *Festuca heterophylla*, *Festuca Rubra*.. Prevalenza di lettiera indecomposta nelle zone in ombra.
Buona rinnovazione affermata di faggio ed acero nelle zone più in luce.
Ultimi interventi eseguiti: Nessun dato disponibile

Aree di saggio di riferimento: AR 156

Classe di fertilità 2 (media)

Tipo strutturale del bosco	**Età media (anni)**	**Altezza media del piano dominante (m)**	**Altezza media del piano dominato (m)**	**Diametro di area basimetrica media (cm)**
Fustaia matura prevalentemente monoplana a tratti biplana con carpino e acero nel piano dominato	82	25	20	29

COMPOSIZIONE DENDROLOGICA

Specie	**Piante (N./ha)**	**Piante (%)**	**Area basimetrica (m^2/ha)**	**Provvigione (m^3/ha)**	**Provvigione (%)**	**Provvigione su particella (m^3)**
Carpino	294	*49,1*	14	131,1	*32,2*	1.953
Faggio	162	*27*	24	252,8	*58,9*	3.767
Acero	143	*23,9*	6	51,3	*9,1*	764
Tutte le specie	**599**	***100***	**40**	**435,2**	***100***	**6.484**

Comune di Acerno n.prot. 0010562 del 16-12-2024

RIPARTIZIONE IN CLASSI DIAMETRICHE

Classi (cm)	5	10	15	20	25	30	35	40	45	50	55	60	65	70	75+
Semi (N./ha)			130	149	35	142	19	16	38	31	18	15	6		
Totale (N./ha)			**130**	**149**	**35**	**142**	**19**	**16**	**38**	**31**	**18**	**15**	**6**		

INTERVENTI SELVICOLTURALI

Descrizione intervento	Anno	Superficie (ha)	Prelievo previsto (m^3)
Taglio di preparazione per eliminare il piano dominato e diradare il piano dominante, consentendo a quest'ultimo di espandere le chiome e far penetrare luce al suolo così da favorire l'insediamento della rinnovazione, con prelievo di circa 1/4 della provvigione. Il prelievo è calcolato sulla provvigione comprensiva dell'incremento stimato fra l'anno dei rilievi e l'anno di taglio previsto.	2015	10,99	1.231

VIABILITÀ E SISTEMI DI ESBOSCO

Tipo di viabilità	Sviluppo attuale su particella (m)	Apertura nuova viabilità (m)	Manutenzione/ripristino previsto (m)	Sviluppo totale ex post (m)
Strade camionabili				
Piste e vie di esbosco trattorabili	380		380	380
Totale	**380**		**380**	**380**

SISTEMI DI ESBOSCO

Superficie esboscabile con trattore (ha)	Superficie esboscabile con gru a cavo (ha)	Superficie non esboscabile (ha)	Superficie totale (ha)
	10,78	**4,92**	**15,70**

DESCRIZIONE INTERVENTI PREVISTI SULLA VIABILITÀ

Manutenzione ordinaria del tracciato esistente con taglio vegetazione, allargamento piano viabile

Comune di Acerno n.prot. 0010562 del 16-12-2024

COMPRESA: A – Fustaie di faggio			Particella forestale n.	31
ZONA PARCO Area di riserva Generale B (100%), ZPS IT8040021 (100%), SIC IT8040010 (100%)				
LOCALITÀ Mancosa di Prato				
SUPERFICIE TOTALE (ha) 21,60	**PRODUTTIVA (ha)** 20,50	**IMPRODUTTIVA (ha)** 1,1		
QUOTE (m s.l.m.) da 900 a 1200	**ESPOSIZIONE:** Nord, Nord-Est	**PENDENZA MEDIA %** 40-45		

POSIZIONE FISIOGRAFICA		Crinale	
Impluvio		Alto versante	X
Displuvio		Medio versante	
Uniforme	X	Basso versante	X

FATTORI LIMITANTI	Superficialità del suolo	Rocciosità affiorante	Falde affioranti
Assenti o limitati			X
Su meno di 1/3 della superficie	X	X	
Su meno di 2/3 della superficie			
Su più di 2/3 della superficie			

STABILITÀ DEL TERRITORIO, FENOMENI DISSESTIVI ED EVENTI PARTICOLARI

NOTE VEGETAZIONALI E SITUAZIONE EVOLUTIVO-COLTURALE DEI BOSCHI

Copertura arborea (%): 95 Copertura arbustiva (%) Copertura erbacea (%) 5

Faggeta con sottobosco a prevalenza di: *Dafne laureola*, *Primula vulgaris*, *Ranunculus* sp. , *Rubus glandulosus*, *Vinca minor*, *Fragaria vesca*, *Pteridium aquilinum*, *Geranium robertianum*. Rinnovazione di faggio scarsa. Diffusa presenza di ontano. La percentuale di faggio aumenta nella parte media e bassa della particella

Ultimi interventi eseguiti: nessun dato disponibile

Aree di saggio di riferimento: AR 49, 50

Classe di fertilità 2 (media)

Tipo strutturale del bosco	Età media (anni)	Altezza media del piano dominante (m)	Altezza media del piano dominato (m)	Diametro di area basimetrica media (cm)
Fustaia adulta	97	17,3	-	34

COMPOSIZIONE DENDROLOGICA

Specie	Piante (N./ha)	Piante (%)	Area basimetrica (m^2/ha)	Provvigione (m^3/ha)	Provvigione (%)	Provvigione su particella (m^3)
Acero	57	*15,1%*	9	97,32	*26,6%*	1.995
Cerro	3	*0,8%*	1	11,75	*3,2%*	241
Faggio	**95**	*25,2%*	15	164,13	*44,9%*	3.364
Ontano	**222**	*58,9%*	10	92,08	*25,2%*	1.887
Tutte le specie	**377**	***100,00%***	**35**	**365,28**	***100,0%***	**7.487**

Comune di Acerno n.prot. 0010562 del 16-12-2024

RIPARTIZIONE IN CLASSI DIAMETRICHE

Classi (cm)	5	10	15	20	25	30	35	40	45	50	55	60	65	70	75+
Semi (N./ha)				116	55	46	32	25	25	37	13	22	0	5	
Totale (N./ha)				**116**	**55**	**46**	**32**	**25**	**25**	**37**	**13**	**22**	**0**	**5**	

INTERVENTI SELVICOLTURALI

Descrizione intervento	Anno	Superficie (ha)	Prelievo previsto (m^3)
Taglio di preparazione autorizzato e previsto nel 2014 (progettista dott. Giovanni Fornataro) - lotto venduto.			1.960

VIABILITÀ E SISTEMI DI ESBOSCO

Tipo di viabilità	Sviluppo attuale su particella (m)	Apertura nuova viabilità (m)	Manutenzione/ripristino previsto (m)	Sviluppo totale ex post (m)
Strade camionabili	500		500	500
Piste e vie di esbosco trattorabili	480		480	480
Totale	**980**		**980**	**980**

SISTEMI DI ESBOSCO			
Superficie esboscabile con trattore (ha)	**Superficie esboscabile con gru a cavo (ha)**	**Superficie non esboscabile (ha)**	**Superficie totale (ha)**

DESCRIZIONE INTERVENTI PREVISTI SULLA VIABILITÀ

Manutenzione ordinaria dei tracciati esistenti

Comune di Acerno n.prot. 0010562 del 16-12-2024

COMPRESA: A – Fustaie di faggio				Particella forestale n.	32
ZONA PARCO	Area di riserva Integrale A (50%)Area di riserva Generale B (50%), ZPS IT8040021 (100%), SIC IT8040010 (94%), SIC IT8050052 (6%)				
LOCALITÀ	Isca del Melo				
SUPERFICIE TOTALE (ha)	18,70	PRODUTTIVA (ha)	17,8	IMPRODUTTIVA (ha)	0,9
QUOTE (m s.l.m.) da 800 a 950		ESPOSIZIONE:	Ovest	PENDENZA MEDIA %	70-75
POSIZIONE FISIOGRAFICA		Crinale			
Impluvio		Alto versante			
Displuvio		Medio versante			X
Uniforme	X	Basso versante			

FATTORI LIMITANTI	Superficialità del suolo	Rocciosità affiorante	Falde affioranti
Assenti o limitati			X
Su meno di 1/3 della superficie	X	X	
Su meno di 2/3 della superficie			
Su più di 2/3 della superficie			

STABILITÀ DEL TERRITORIO, FENOMENI DISSESTIVI ED EVENTI PARTICOLARI

Nulla da segnalare

NOTE VEGETAZIONALI E SITUAZIONE EVOLUTIVO-COLTURALE DEI BOSCHI

Copertura arborea (%): 90 Copertura arbustiva (%) Copertura erbacea (%):

Ultimi interventi eseguiti: Nessun dato disponibile

Aree di saggio di riferimento: n.d

Classe di fertilità 3 (bassa)

Tipo strutturale del bosco	Età media (anni)	Altezza media del piano dominante (m)	Altezza media del piano dominato (m)	Diametro di area basimetrica media (cm)
nd	nd	nd	nd	nd

COMPOSIZIONE DENDROLOGICA

Specie	Piante (N./ha)	Piante (%)	Area basimetrica (m^2/ha)	Provvigione (m^3/ha)	Provvigione (%)	Provvigione su particella (m^3)
nd	nd	nd	nd	nd	nd	2.136
Tutte le specie	**nd**	**nd**	**nd**	**nd**	**nd**	**2.136**

RIPARTIZIONE IN CLASSI DIAMETRICHE

Classi (cm)	5	10	15	20	25	30	35	40	45	50	55	60	65	70	75+
Semi (N./ha)	nd	nd	nd	nd	nd	nd	nd	nd	nd	nd	nd	nd	nd	nd	nd
Polloni (N./ha)	nd	nd	nd	nd	nd	nd	nd	nd	nd	nd	nd	nd	nd	nd	nd
Totale (N./ha)	**nd**	**nd**	**nd**	**nd**	**nd**	**nd**	**nd**	**nd**	**nd**	**nd**	**nd**	**nd**	**nd**	**nd**	**nd**

Comune di Acerno n.prot. 0010562 del 16-12-2024

INTERVENTI SELVICOLTURALI

Descrizione intervento	Anno	Superficie (ha)	Prelievo previsto (m^3)
Nessun intervento nel periodo di Piano			

VIABILITÀ E SISTEMI DI ESBOSCO

Tipo di viabilità	Sviluppo attuale su particella (m)	Apertura nuova viabilità (m)	Manutenzione/ripristino previsto (m)	Sviluppo totale ex post (m)
Strade camionabili				
Piste e vie di esbosco trattorabili	400		400	400
Totale	**400**		**400**	**400**

SISTEMI DI ESBOSCO			
Superficie esboscabile con trattore (ha)	**Superficie esboscabile con gru a cavo (ha)**	**Superficie non esboscabile (ha)**	**Superficie totale (ha)**

DESCRIZIONE INTERVENTI PREVISTI SULLA VIABILITÀ

Ripristino (sistemazione fondo e taglio vegetazione) tracciato esistente per accesso particella 21

Comune di Acerno n.prot. 0010562 del 16-12-2024

COMPRESA: A – Fustaie di faggio			**Particella forestale n.**	**35**
ZONA PARCO	Area di riserva Generale B (100%), ZPS IT8040021 (100%), SIC IT8040010 (60%), SIC IT8050052 (40%)			
LOCALITÀ	Mangosa Filigatti			
SUPERFICIE TOTALE (ha)	**24,00**	**PRODUTTIVA (ha)**	**24,00**	**IMPRODUTTIVA (ha)**	**0,00**
QUOTE (m s.l.m.) da 1000 a 1200		**ESPOSIZIONE:**	**Nord-Est**	**PENDENZA MEDIA %**	**35-40**
POSIZIONE FISIOGRAFICA		Crinale			
Impluvio		Alto versante			
Displuvio	**X**	Medio versante			**X**
Uniforme		Basso versante			

FATTORI LIMITANTI	Superficialità del suolo	Rocciosità affiorante	Falde affioranti
Assenti o limitati	**X**		**X**
Su meno di 1/3 della superficie		**X**	
Su meno di 2/3 della superficie			
Su più di 2/3 della superficie			

STABILITÀ DEL TERRITORIO, FENOMENI DISSESTIVI ED EVENTI PARTICOLARI

La fascia a monte della strada che conduce al Piano del Gaudo per una profondità di 50 m planimetrici è stata assegnata alla funzione di protezione diretta. La superfcie ammonta a 2 ha.

NOTE VEGETAZIONALI E SITUAZIONE EVOLUTIVO-COLTURALE DEI BOSCHI

Copertura arborea (%): 95 Copertura arbustiva (%) Copertura erbacea (%) 10

Faggeta con sottobosco a prevalenza di: *Vinca minor*, *Cyclamen hederifolium*, *Rubus glandulosus*, *Hedera helix*, *Primula vulgaris*, *Carex hirta*, *Luzula sylvatica*. Sporadica presenza dell' agrifoglio. Rinnovazione di faggio assente.

Popolamento monoplano a densità uniforme. Fertilità ottima soprattutto nella porzione di basso versante a valle della strada per il Piano del Gaudo. Rinnovazione scarsa e localizzata a causa della mancanza di luce.

Ultimi interventi eseguiti: Taglio di preparazione anno 2003

Aree di saggio di riferimento: AR 16, 17

Classe di fertilità 1 (alta)

Tipo strutturale del bosco	**Età media (anni)**	**Altezza media del piano dominante (m)**	**Altezza media del piano dominato (m)**	**Diametro di area basimetrica media (cm)**
Fustaia adulta	94	29,8	-	42

COMPOSIZIONE DENDROLOGICA

Specie	**Piante (N./ha)**	**Piante (%)**	**Area basimetrica (m^2/ha)**	**Provvigione (m^3/ha)**	**Provvigione (%)**	**Provvigione su particella (m^3)**
Faggio	**347**	**100**	47,50	616,35	*100,0%*	14.792
Tutte le specie	**347**	**100**	**47,50**	**616,35**	***100,0%***	**14.792**

Comune di Acerno n.prot. 0010562 del 16-12-2024

RIPARTIZIONE IN CLASSI DIAMETRICHE

Classi (cm)	5	10	15	20	25	30	35	40	45	50	55	60	65	70	75+
Semi (N./ha)				32	17	0	89	38	57	45	34	22	6	5	2
Totale (N./ha)				**32**	**17**	**0**	**89**	**38**	**57**	**45**	**34**	**22**	**6**	**5**	**2**

INTERVENTI SELVICOLTURALI

Descrizione intervento	Anno	Superficie (ha)	Prelievo previsto (m^3)
Taglio di sementazione. Eliminazione del piano dominato. Prelievo a carico delle classi diametriche 20-40, eccezionalmente nelle classi superiori. Prelievo pari al 30% della provvigione. Il prelievo è calcolato sulla provvigione comprensiva dell'incremento stimato fra l'anno dei rilievi e l'anno di taglio previsto. Nella fascia destinata a protezione diretta posto che l'attuale densità dei fusti è inferiore ai 400 per ettari stabiliti per i boschi di protezione è necessario mantenere l'attuale densità. Si interverrà quindi esclusivamente con un taglio fitosanitario finalizzato all'eliminazione delle piante deperienti, malformate e instabili.	2021	20,40	4.639

VIABILITÀ E SISTEMI DI ESBOSCO

Tipo di viabilità	Sviluppo attuale su particella (m)	Apertura nuova viabilità (m)	Manutenzione/ripristino previsto (m)	Sviluppo totale ex post (m)
Strade camionabili	404			404
Piste e vie di esbosco trattorabili	1.213		1.213	1.213
Totale	**1.617**		**1.213**	**1.617**

SISTEMI DI ESBOSCO

Superficie esboscabile con trattore (ha)	Superficie esboscabile con gru a cavo (ha)	Superficie non esboscabile (ha)	Superficie totale (ha)
20,40		**3,60**	**24,00**

DESCRIZIONE INTERVENTI PREVISTI SULLA VIABILITÀ

Ripristino (sistemazione fondo e taglio vegetazione) dei tracciati trattorabili esistenti.

Comune di Acerno n.prot. 0010562 del 16-12-2024

COMPRESA: A – Fustaie di faggio				Particella forestale n.	36
ZONA PARCO	Area di riserva integrale A (4%), Area di riserva Generale B (96%), ZPS IT8040021 (100%), SIC IT8050052 (100%)				
LOCALITÀ	Raia del Cerro				
SUPERFICIE TOTALE (ha)	**19,00**	**PRODUTTIVA (ha)**	**18,10**	**IMPRODUTTIVA (ha)**	**0,9**
QUOTE (m s.l.m.) da 1000 a 1400		**ESPOSIZIONE:**	**Est**	**PENDENZA MEDIA %**	**40-45**
POSIZIONE FISIOGRAFICA		Crinale			
Impluvio		Alto versante			
Displuvio		Medio versante			
Uniforme	**X**	Basso versante			**X**

FATTORI LIMITANTI	Superficialità del suolo	Rocciosità affiorante	Falde affioranti
Assenti o limitati			**X**
Su meno di 1/3 della superficie	**X**	**X**	
Su meno di 2/3 della superficie			
Su più di 2/3 della superficie			

STABILITÀ DEL TERRITORIO, FENOMENI DISSESTIVI ED EVENTI PARTICOLARI

Nulla da segnalare

NOTE VEGETAZIONALI E SITUAZIONE EVOLUTIVO-COLTURALE DEI BOSCHI

Copertura arborea (%): Copertura arbustiva (%) Copertura erbacea (%):

Sottobosco a prevalenza di: *Cyclamen hederifolium Aiton, Dryopteris filix-mas (L.) Schott Gen., Clematis vitalba L., Galium odoratum (L.) Scop.*. Lettiera indecomposta: 90%.

Popolamento monoplano coetaneiforme allo stadio di giovane fustaia con eccesso di diametri da piccoli a medi. Sporadica presenza di latifoglie mesofile. Presenza sporadica di ontano. Rinnovazione pressoché assente.

Ultimi interventi eseguiti: Nessun dato disponibile.

Aree di saggio di riferimento: AR 38, 39, 40, 41

Classe di fertilità 2 (media)

Tipo strutturale del bosco	Età media (anni)	Altezza media del piano dominante (m)	Altezza media del piano dominato (m)	Diametro di area basimetrica media (cm)
Fustaia monoplana adulta	68	24	-	16

COMPOSIZIONE DENDROLOGICA

Specie	Piante (N./ha)	Piante (%)	Area basimetrica (m^2/ha)	Provvigione (m^3/ha)	Provvigione (%)	Provvigione su particella (m^3)
Acero	**70**	*2,2%*	2,25	23,99	*4,1%*	434
Faggio	**3064**	*97,8%*	56,75	560,67	*95,9%*	10.148
Tutte le specie	**3134**	***100,0%***	**59**	**584,66**	***100,0%***	**10.582**

Comune di Acerno n.prot. 0010562 del 16-12-2024

RIPARTIZIONE IN CLASSI DIAMETRICHE

Classi (cm)	5	10	15	20	25	30	35	40	45	50	55	60	65	70	75+
Semi (N./ha)	1056	728	543	303	195	115	92	58	18	3	13	5	4		
Totale (N./ha)	**1056**	**728**	**543**	**303**	**195**	**115**	**92**	**58**	**18**	**3**	**13**	**5**	**4**		

INTERVENTI SELVICOLTURALI

Descrizione intervento	Anno	Superficie (ha)	Prelievo previsto (m^3)
Taglio di preparazione per eliminare il piano dominato e diradare il piano dominante, consentendo a quest'ultimo di espandere le chiome e far penetrare luce al suolo così da favorire l'insediamento della rinnovazione, con prelievo nelle classi diametriche 5-25. Il prelievo è elevato in valore assuluto in relazione alla elevata provvigione, ma contenuto nei limiti del 25%. Il prelievo è calcolato sulla provvigione comprensiva dell'incremento stimato fra l'anno dei rilievi e l'anno di taglio previsto.	2019	15,20	2.575

VIABILITÀ E SISTEMI DI ESBOSCO

Tipo di viabilità	Sviluppo attuale su particella (m)	Apertura nuova viabilità (m)	Manutenzione/ripristino previsto (m)	Sviluppo totale ex post (m)
Strade camionabili				
Piste e vie di esbosco trattorabili	225			225
Totale	**225**			**225**

SISTEMI DI ESBOSCO			
Superficie esboscabile con trattore (ha)	**Superficie esboscabile con gru a cavo (ha)**	**Superficie non esboscabile (ha)**	**Superficie totale (ha)**
15,20		**3,80**	**19,00**
DESCRIZIONE INTERVENTI PREVISTI SULLA VIABILITÀ Nessun intervento nel periodo di Piano			

Comune di Acerno n.prot. 0010562 del 16-12-2024

COMPRESA: A – Fustaie di faggio			Particella forestale n.	37A
ZONA PARCO	Area di riserva Generale B (100%), ZPS IT8040021 (100%), SIC IT8040010 (99%), SIC IT8050052 (1%)			
LOCALITÀ	Fontana Ceraso			
SUPERFICIE TOTALE (ha)	**15,70**	**PRODUTTIVA (ha)**	**15,70**	**IMPRODUTTIVA (ha)** **0**
QUOTE (m s.l.m.) da 1100 a 1400		**ESPOSIZIONE:**	**Nord**	**PENDENZA MEDIA %** **30-35**
POSIZIONE FISIOGRAFICA		Crinale		
Impluvio		Alto versante		
Displuvio	**X**	Medio versante		
Uniforme		Basso versante		**X**

FATTORI LIMITANTI	Superficialità del suolo	Rocciosità affiorante	Falde affioranti
Assenti o limitati	**X**	**X**	**X**
Su meno di 1/3 della superficie			
Su meno di 2/3 della superficie			
Su più di 2/3 della superficie			

STABILITÀ DEL TERRITORIO, FENOMENI DISSESTIVI ED EVENTI PARTICOLARI

Nulla da segnalare

NOTE VEGETAZIONALI E SITUAZIONE EVOLUTIVO-COLTURALE DEI BOSCHI

Copertura arborea (%): 95 Copertura arbustiva (%) 5 Copertura erbacea (%) 5
Sottobosco a prevalenza di: *Cyclamen hederifolium Aiton, Dryopteris filix-mas (L.) Schott Gen., Clematis vitalba L., Galium odoratum (L.) Scop..*
Popolamento monoplano coetaneiforme.
Rinnovazione pressoché assente.
Ultimi interventi eseguiti: taglio di preparazione anno 2003

Aree di saggio di riferimento: AR 95

Classe di fertilità 2 (media)

Tipo strutturale del bosco	Età media (anni)	Altezza media del piano dominante (m)	Altezza media del piano dominato (m)	Diametro di area basimetrica media (cm)
Fustaia monoplana matura	95	27	-	27

COMPOSIZIONE DENDROLOGICA

Specie	Piante (N./ha)	Piante (%)	Area basimetrica (m^2/ha)	Provvigione (m^3/ha)	Provvigione (%)	Provvigione su particella (m^3)
Faggio	677	*87,6%*	40	422,81	88,3%	6.638
Ontano	96	*12,4%*	6	56,18	11,7%	882
Tutte le specie	**773**	***100,0%***	**46**	**478,99**	**100,0%**	**7.520**

Comune di Acerno n.prot. 0010562 del 16-12-2024

RIPARTIZIONE IN CLASSI DIAMETRICHE

Classi (cm)	5	10	15	20	25	30	35	40	45	50	55	60	65	70	75+
Semi (N./ha)		210	113	64	83		66	90	26		9	22	6	5	18
Polloni (N./ha)					36	25									
Totale (N./ha)		**210**	**113**	**64**	**119**	**25**	**66**	**90**	**26**	**0**	**9**	**22**	**6**	**5**	**18**

INTERVENTI SELVICOLTURALI

Descrizione intervento	Anno	Superficie (ha)	Prelievo previsto (m^3)
Taglio di sementazione. Eliminazione del piano dominato. Prelievo nelle classi 10-35, eccezionalmente nelle classi superiori. Il prelievo è calcolato sulla provvigione comprensiva dell'incremento stimato fra l'anno dei rilievi e l'anno di taglio previsto.	2020	13,35	2.290

VIABILITÀ E SISTEMI DI ESBOSCO

Tipo di viabilità	Sviluppo attuale su particella (m)	Apertura nuova viabilità (m)	Manutenzione/ripristino previsto (m)	Sviluppo totale ex post (m)
Strade camionabili				
Piste e vie di esbosco trattorabili	263		263	263
Totale	**263**		**263**	**263**

Superficie esboscabile con trattore (ha)	Superficie esboscabile con gru a cavo (ha)	Superficie non esboscabile (ha)	Superficie totale (ha)
13,35		**2,35**	**15,70**

DESCRIZIONE INTERVENTI PREVISTI SULLA VIABILITÀ

Manutenzione ordinaria viabilità esistente

Comune di Acerno n.prot. 0010562 del 16-12-2024

COMPRESA: A – Fustaie di faggio		**Particella forestale n.**	**37B**
ZONA PARCO	Area di riserva Generale B (100%), ZPS IT8040021 (100%), SIC IT8040010 (99%), SIC IT8050052 (1%)		
LOCALITÀ	Fontana Ceraso		
SUPERFICIE TOTALE (ha) 22,20	**PRODUTTIVA (ha) 22,2**	**IMPRODUTTIVA (ha) 0**	
QUOTE (m s.l.m.) da 1100 a 1400	**ESPOSIZIONE: Nord**	**PENDENZA MEDIA % 20-25**	

POSIZIONE FISIOGRAFICA		Crinale	
Impluvio	**X**	Alto versante	
Displuvio	**X**	Medio versante	
Uniforme		Basso versante	**X**

FATTORI LIMITANTI	Superficialità del suolo	Rocciosità affiorante	Falde affioranti
Assenti o limitati	**X**	**X**	**X**
Su meno di 1/3 della superficie			
Su meno di 2/3 della superficie			
Su più di 2/3 della superficie			

STABILITÀ DEL TERRITORIO, FENOMENI DISSESTIVI ED EVENTI PARTICOLARI

Nulla da segnalare

NOTE VEGETAZIONALI E SITUAZIONE EVOLUTIVO-COLTURALE DEI BOSCHI

Copertura arborea (%): 90 Copertura arbustiva (%) 5 Copertura erbacea (%) 5

Sottobosco a prevalenza di: *Daphne*, *Ranunculus*, e graminacee; lettiera indecomposta 20%.
Popolamento coetaneiforme. Rinnovazione sporadica. Presenza di ontano.
Ultimi interventi eseguiti: taglio di preparazione nel 2003

Aree di saggio di riferimento: AR 93, 94

Classe di fertilità 2 (media)

Tipo strutturale del bosco	Età media (anni)	Altezza media del piano dominante (m)	Altezza media del piano dominato (m)	Diametro di area basimetrica media (cm)
Fustaia biplana matura	94	27,5	22	49

COMPOSIZIONE DENDROLOGICA

Specie	Piante (N./ha)	Piante (%)	Area basimetrica (m^2/ha)	Provvigione (m^3/ha)	Provvigione (%)	Provvigione su particella (m^3)
Faggio	**239**	***100***	45	558,6	*100*	10.541
Tutte le specie	**239**	***100***	**45**	**558,6**	***100***	**10.541**

RIPARTIZIONE IN CLASSI DIAMETRICHE

Classi (cm)	5	10	15	20	25	30	35	40	45	50	55	60	65	70	75+
Semi (N./ha)							23	42	7	67	46	24	21	7	2
Totale (N./ha)							**23**	**42**	**7**	**67**	**46**	**24**	**21**	**7**	**2**

Comune di Acerno n.prot. 0010562 del 16-12-2024

INTERVENTI SELVICOLTURALI

Descrizione intervento	Anno	Superficie (ha)	Prelievo previsto (m^3)
Taglio di sementazione. Prelievo a carico delle classi diametriche 35-50, eccezionalmente nelle classi superiori. Il prelievo è calcolato sulla provvigione comprensiva dell'incremento stimato fra l'anno dei rilievi e l'anno di taglio previsto.	2016	18,87	3.355

VIABILITÀ E SISTEMI DI ESBOSCO

Tipo di viabilità	Sviluppo attuale su particella (m)	Apertura nuova viabilità (m)	Manutenzione/ripristino previsto (m)	Sviluppo totale ex post (m)
Strade camionabili	470			470
Piste e vie di esbosco trattorabili				
Totale	**470**			**470**

Superficie esboscabile con trattore (ha)	Superficie esboscabile con gru a cavo (ha)	Superficie non esboscabile (ha)	Superficie totale (ha)
18,87		**3,33**	**22,20**

DESCRIZIONE INTERVENTI PREVISTI SULLA VIABILITÀ

Nessun intervento nel periodo di Piano

Comune di Acerno n.prot. 0010562 del 16-12-2024

COMPRESA: A – Fustaie di faggio			**Particella forestale n.**	**38**
ZONA PARCO Area di riserva Generale B (100%), ZPS IT8040021 (100%), SIC IT8050052 (100%)				
LOCALITÀ Fontana Ceraso				
SUPERFICIE TOTALE (ha) 15,40		**PRODUTTIVA (ha) 15,4**	**IMPRODUTTIVA (ha) 0**	
QUOTE (m s.l.m.) da 1100 a 1400		**ESPOSIZIONE: Nord**	**PENDENZA MEDIA % 30-35**	
POSIZIONE FISIOGRAFICA		Crinale		
Impluvio	**X**	Alto versante		
Displuvio	**X**	Medio versante		**X**
Uniforme		Basso versante		

FATTORI LIMITANTI	Superficialità del suolo	Rocciosità affiorante	Falde affioranti
Assenti o limitati	**X**	**X**	**X**
Su meno di 1/3 della superficie			
Su meno di 2/3 della superficie			
Su più di 2/3 della superficie			

STABILITÀ DEL TERRITORIO, FENOMENI DISSESTIVI ED EVENTI PARTICOLARI

Nulla da segnalare

NOTE VEGETAZIONALI E SITUAZIONE EVOLUTIVO-COLTURALE DEI BOSCHI

Copertura arborea (%): 90 Copertura arbustiva (%) 5 Copertura erbacea (%): 5
Sottobosco a prevalenza di *Festuca, Daphne, Rubus, Fragaria e Viola*. Diffusa presenza di Agrifoglio
Popolamento monoplano coetaneiforme. Rinnovazione sporadica limitata alle zone a maggior illuminazione.

Ultimi interventi eseguiti: taglio di preparazione anno 2003

Aree di saggio di riferimento: AR 42, 104
Classe di fertilità 1 (alta)

Tipo strutturale del bosco	**Età media (anni)**	**Altezza media del piano dominante (m)**	**Altezza media del piano dominato (m)**	**Diametro di area basimetrica media (cm)**
Fustaia monoplana matura	95	31	-	35

COMPOSIZIONE DENDROLOGICA

Specie	**Piante (N./ha)**	**Piante (%)**	**Area basimetrica (m^2/ha)**	**Provvigione (m^3/ha)**	**Provvigione (%)**	**Provvigione su particella (m^3)**
Faggio	478	*100*	45	497,8	*100*	7.666
Tutte le specie	**478**	***100***	**45**	**497,8**	***100***	**7.666**

Comune di Acerno n.prot. 0010562 del 16-12-2024

RIPARTIZIONE IN CLASSI DIAMETRICHE

Classi (cm)	5	10	15	20	25	30	35	40	45	50	55	60	65	70	75+
Semi (N./ha)					122	56	127	64	31	46	21	11			
Totale (N./ha)					**122**	**56**	**127**	**64**	**31**	**46**	**21**	**11**			

INTERVENTI SELVICOLTURALI

Descrizione intervento	Anno	Superficie (ha)	Prelievo previsto (m^3)
Taglio di sementazione. Prelievo nelle classi 25-35, eccezionalmente nelle classi superiori. Il prelievo è calcolato sulla provvigione comprensiva dell'incremento stimato fra l'anno dei rilievi e l'anno di taglio previsto.	2018	12,32	1.827

VIABILITÀ E SISTEMI DI ESBOSCO

Tipo di viabilità	Sviluppo attuale su particella (m)	Apertura nuova viabilità (m)	Manutenzione/ripristino previsto (m)	Sviluppo totale ex post (m)
Strade camionabili				
Piste e vie di esbosco trattorabili				
Totale				

Superficie esboscabile con trattore (ha)	Superficie esboscabile con gru a cavo (ha)	Superficie non esboscabile (ha)	Superficie totale (ha)
12,32		**3,08**	**15,40**

DESCRIZIONE INTERVENTI PREVISTI SULLA VIABILITÀ

Nessun intervento nel periodo di Piano

Comune di Acerno n.prot. 0010562 del 16-12-2024

COMPRESA: A – Fustaie di faggio			Particella forestale n.	39A
ZONA PARCO	Area di riserva Generale B (100%), ZPS IT8040021 (100%), SIC IT8040010 (1%), SIC IT8050052(99%)			
LOCALITÀ	Serra Tremenda			
SUPERFICIE TOTALE (ha)	**15,1**	**PRODUTTIVA (ha)**	**15,1**	**IMPRODUTTIVA (ha)**	**0**
QUOTE (m s.l.m.) da 1100 a 1400		**ESPOSIZIONE:**	**Nord**	**PENDENZA MEDIA %**	**35-40**
POSIZIONE FISIOGRAFICA		Crinale		
Impluvio		Alto versante		
Displuvio	**X**	Medio versante		
Uniforme		Basso versante		**X**

FATTORI LIMITANTI	Superficialità del suolo	Rocciosità affiorante	Falde affioranti
Assenti o limitati	**X**	**X**	**X**
Su meno di 1/3 della superficie			
Su meno di 2/3 della superficie			
Su più di 2/3 della superficie			

STABILITÀ DEL TERRITORIO, FENOMENI DISSESTIVI ED EVENTI PARTICOLARI

Nulla da segnalare

NOTE VEGETAZIONALI E SITUAZIONE EVOLUTIVO-COLTURALE DEI BOSCHI

Copertura arborea (%): 90 Copertura arbustiva (%) 5 Copertura erbacea (%) 20
Sottobosco a prevalenza di: *Daphne laureola L., Cyclamen hederifolium Aiton, Festuca Rubra L., Rubus glandulosus Sm., Carex hirta, Polygonatum, Vinca minor, Galium odoratum.*
Popolamento biplano o monoplano coetaneiforme. Sporadica presenza di rinnovazione nelle aree a maggior illuminazione.
Ultimi interventi eseguiti: taglio di preparazione nel 2006

Aree di saggio di riferimento: AR 96, 97, 98, 99

Classe di fertilità 2 (media)

Tipo strutturale del bosco	Età media (anni)	Altezza media del piano dominante (m)	Altezza media del piano dominato (m)	Diametro di area basimetrica media (cm)
Fustaia biplana matura	95	26,5	20	30

COMPOSIZIONE DENDROLOGICA

Specie	Piante (N./ha)	Piante (%)	Area basimetrica (m^2/ha)	Provvigione (m^3/ha)	Provvigione (%)	Provvigione su particella (m^3)
Acero	25	*3*	0,5	4	*0,9%*	60
Faggio	676	*97*	41,2	443,4	*99,1%*	6.695
Tutte le specie	**701**	***100,0***	**41,7**	**447,4**	***100,0%***	**6.755**

Comune di Acerno n.prot. 0010562 del 16-12-2024

RIPARTIZIONE IN CLASSI DIAMETRICHE

Classi (cm)	5	10	15	20	25	30	35	40	45	50	55	60	65	70	75+
Semi (N./ha)		100	122	144	49	70	70	42	57	27	6	7	6	1	
Totale (N./ha)		**100**	**122**	**144**	**49**	**70**	**70**	**42**	**57**	**27**	**6**	**7**	**6**	**1**	

INTERVENTI SELVICOLTURALI

Descrizione intervento	Anno	Superficie (ha)	Prelievo previsto (m^3)
Taglio di sementazione. Eliminazione del piano dominato Prelievo concentrato nelle classi diametriche 10-40, eccezionalmente nelle classi superiori. Il prelievo è calcolato sulla provvigione comprensiva dell'incremento stimato fra l'anno dei rilievi e l'anno di taglio previsto.	2016	12,84	1.827

VIABILITÀ E SISTEMI DI ESBOSCO

Tipo di viabilità	Sviluppo attuale su particella (m)	Apertura nuova viabilità (m)	Manutenzione/ripristino previsto (m)	Sviluppo totale ex post (m)
Strade camionabili				
Piste e vie di esbosco trattorabili	310		310	310
Totale	**310**		**310**	**310**

Superficie esboscabile con trattore (ha)	Superficie esboscabile con gru a cavo (ha)	Superficie non esboscabile (ha)	Superficie totale (ha)
12,84		**2,26**	**15,10**

DESCRIZIONE INTERVENTI PREVISTI SULLA VIABILITÀ

Manutenzione ordinaria sulla viabilità esistente

Comune di Acerno n.prot. 0010562 del 16-12-2024

COMPRESA: A – Fustaie di faggio			**Particella forestale n.**	**39B**	
ZONA PARCO	Area di riserva Generale B (100%), ZPS IT8040021 (100%), SIC IT8040010 (1%), SIC IT8050052(99%)				
LOCALITÀ	Serra Tremenda				
SUPERFICIE TOTALE (ha)	**16,30**	**PRODUTTIVA (ha)**	**16,30**	**IMPRODUTTIVA (ha)**	**0**
QUOTE (m s.l.m.) da 1100 a 1400		**ESPOSIZIONE:**	**Nord**	**PENDENZA MEDIA %**	**30-35**
POSIZIONE FISIOGRAFICA		Crinale			
Impluvio		Alto versante			
Displuvio	**X**	Medio versante			
Uniforme		Basso versante			**X**

FATTORI LIMITANTI	Superficialità del suolo	Rocciosità affiorante	Falde affioranti
Assenti o limitati	**X**	**X**	**X**
Su meno di 1/3 della superficie			
Su meno di 2/3 della superficie			
Su più di 2/3 della superficie			

STABILITÀ DEL TERRITORIO, FENOMENI DISSESTIVI ED EVENTI PARTICOLARI

Nulla da segnalare

NOTE VEGETAZIONALI E SITUAZIONE EVOLUTIVO-COLTURALE DEI BOSCHI

Copertura arborea (%): 85 Copertura arbustiva (%) 5 Copertura erbacea (%) 20

Sottobosco a prevalenza di: *Daphne, Trifoglio, Ranunculus, Galium odoratum, Viola.*
Lettiera indecomposta su 40% della superficie.
Popolamento biplano o monoplano coetaneiforme con a tratti un piano dominato. Rinnovazione sporadica
Ultimi interventi eseguiti: taglio di preparazione eseguito nel 2006

Aree di saggio di riferimento: AR 96, 97, 98, 99

Classe di fertilità 2 (media)

Tipo strutturale del bosco	**Età media (anni)**	**Altezza media del piano dominante (m)**	**Altezza media del piano dominato (m)**	**Diametro di area basimetrica media (cm)**
Fustaia biplana matura	90	26,5	20	30

COMPOSIZIONE DENDROLOGICA

Specie	**Piante (N./ha)**	**Piante (%)**	**Area basimetrica (m^2/ha)**	**Provvigione (m^3/ha)**	**Provvigione (%)**	**Provvigione su particella (m^3)**
Acero	25	*3*	0,5	4	*0,9%*	60
Faggio	676	*97*	41,2	443,4	*99,1%*	6.695
Tutte le specie	**701**	***100,0***	**41,7**	**447,4**	***100,0%***	**6.755**

Comune di Acerno n.prot. 0010562 del 16-12-2024

RIPARTIZIONE IN CLASSI DIAMETRICHE

Classi (cm)	5	10	15	20	25	30	35	40	45	50	55	60	65	70	75+
Semi (N./ha)		100	122	144	49	70	70	42	57	27	6	7	6	1	
Totale (N./ha)		**100**	**122**	**144**	**49**	**70**	**70**	**42**	**57**	**27**	**6**	**7**	**6**	**1**	

INTERVENTI SELVICOLTURALI

Descrizione intervento	Anno	Superficie (ha)	Prelievo previsto (m^3)
Taglio di sementazione. Eliminazione del piano dominato. Prelievo di tutte le piante nelle classi 15-35. Prelievo di grado debole nelle classi superiori limitato a piante gravemente danneggiate. Il prelievo è calcolato sulla provvigione comprensiva dell'incremento stimato fra l'anno dei rilievi e l'anno di taglio previsto.	2021	13,86	2.287

VIABILITÀ E SISTEMI DI ESBOSCO

Tipo di viabilità	Sviluppo attuale su particella (m)	Apertura nuova viabilità (m)	Manutenzione/ripristino previsto (m)	Sviluppo totale ex post (m)
Strade camionabili				
Piste e vie di esbosco trattorabili				
Totale				

Superficie esboscabile con trattore (ha)	Superficie esboscabile con gru a cavo (ha)	Superficie non esboscabile (ha)	Superficie totale (ha)
13,86		**2,44**	**16,30**

DESCRIZIONE INTERVENTI PREVISTI SULLA VIABILITÀ

Nessun intervento nel periodo di Piano

Comune di Acerno n.prot. 0010562 del 16-12-2024

COMPRESA: A – Fustaie di faggio			Particella forestale n.	40
ZONA PARCO Area di riserva Generale B (100%), ZPS IT8040021 (100%), SIC IT8050052 (100%)				
LOCALITÀ Serra Tremenda				
SUPERFICIE TOTALE (ha) 14,40	**PRODUTTIVA (ha)** 14,40	**IMPRODUTTIVA (ha)** 0		
QUOTE (m s.l.m.) da 1100 a 1400	**ESPOSIZIONE:** Nord	**PENDENZA MEDIA %** 25-30		
POSIZIONE FISIOGRAFICA	Crinale			
Impluvio		Alto versante	X	
Displuvio		Medio versante		
Uniforme	X	Basso versante		

FATTORI LIMITANTI	Superficialità del suolo	Rocciosità affiorante	Falde affioranti
Assenti o limitati	X	X	X
Su meno di 1/3 della superficie			
Su meno di 2/3 della superficie			
Su più di 2/3 della superficie			

STABILITÀ DEL TERRITORIO, FENOMENI DISSESTIVI ED EVENTI PARTICOLARI

Nulla da segnalare

NOTE VEGETAZIONALI E SITUAZIONE EVOLUTIVO-COLTURALE DEI BOSCHI

Copertura arborea (%): 90 Copertura arbustiva (%) 10 Copertura erbacea (%): 30

Sottobosco a prevalenza di: *Ranunculus, Rubus glandulosus Sm., Vinca minor, Galium odoratum.*
Popolamento monoplano coetanei forme, con localmente piano dominato. Rinnovazione sporadica
Ultimi interventi eseguiti: taglio di preparazione anno 2005

Aree di saggio di riferimento: AR 103, 105

Classe di fertilità 1 (alta)

Tipo strutturale del bosco	Età media (anni)	Altezza media del piano dominante (m)	Altezza media del piano dominato (m)	Diametro di area basimetrica media (cm)
Fustaia monoplana matura	95	32,5	18	31

COMPOSIZIONE DENDROLOGICA

Specie	Piante (N./ha)	Piante (%)	Area basimetrica (m^2/ha)	Provvigione (m^3/ha)	Provvigione (%)	Provvigione su particella (m^3)
Faggio	489	*100*	37	444,1	*100*	6.395
Tutte le specie	**489**	***100***	**37**	**444,1**	***100***	**6.395**

RIPARTIZIONE IN CLASSI DIAMETRICHE

Classi (cm)	5	10	15	20	25	30	35	40	45	50	55	60	65	70	75+
Semi (N./ha)			50	26	20	98	122	106	46	21					
Totale (N./ha)			**50**	**26**	**20**	**98**	**122**	**106**	**46**	**21**					

Comune di Acerno n.prot. 0010562 del 16-12-2024

INTERVENTI SELVICOLTURALI

Descrizione intervento	Anno	Superficie (ha)	Prelievo previsto (m^3)
Taglio di sementazione. Prelievo concentrato nelle classi 15-35 più debole nella classi superiori. Il prelievo è calcolato sulla provvigione comprensiva dell'incremento stimato fra l'anno dei rilievi e l'anno di taglio previsto.	2015	12,24	1.679

VIABILITÀ E SISTEMI DI ESBOSCO

Tipo di viabilità	Sviluppo attuale su particella (m)	Apertura nuova viabilità (m)	Manutenzione/ripristino previsto (m)	Sviluppo totale ex post (m)
Strade camionabili				
Piste e vie di esbosco trattorabili				
Totale				

Superficie esboscabile con trattore (ha)	Superficie esboscabile con gru a cavo (ha)	Superficie non esboscabile (ha)	Superficie totale (ha)
12,24		**2,16**	**14,40**

DESCRIZIONE INTERVENTI PREVISTI SULLA VIABILITÀ

Nessun intervento nel periodo di Piano

Comune di Acerno n.prot. 0010562 del 16-12-2024

COMPRESA: A – Fustaie di faggio			Particella forestale n.	41
ZONA PARCO Area di riserva Generale B (100%), ZPS IT8040021 (100%), SIC IT8050052 (100%)				
LOCALITÀ Serra della Mola				
SUPERFICIE TOTALE (ha) 33,2	**PRODUTTIVA (ha)** 33,2	**IMPRODUTTIVA (ha)** 0		
QUOTE (m s.l.m.) da 1100 a 1400	**ESPOSIZIONE:** Nord	**PENDENZA MEDIA %** 40-45		
POSIZIONE FISIOGRAFICA		Crinale		
Impluvio		Alto versante		
Displuvio	X	Medio versante		
Uniforme		Basso versante		X

FATTORI LIMITANTI	Superficialità del suolo	Rocciosità affiorante	Falde affioranti
Assenti o limitati	X	X	X
Su meno di 1/3 della superficie			
Su meno di 2/3 della superficie			
Su più di 2/3 della superficie			

STABILITÀ DEL TERRITORIO, FENOMENI DISSESTIVI ED EVENTI PARTICOLARI

Nulla da segnalare

NOTE VEGETAZIONALI E SITUAZIONE EVOLUTIVO-COLTURALE DEI BOSCHI

Copertura arborea (%): 100 Copertura arbustiva (%) 10 Copertura erbacea (%) 20
Sottobosco a prevalenza di: *Ranunculus*, *Rubus glandulosus* Sm., *Vinca minor*, *Galium odoratum*, agrifoglio, euforbia, *Fragaria vesca*. Lettiera indecomposta 45%
Popolamento monoplano coetaneiforme. Rinnovazione sporadica di faggio.
Ultimi interventi eseguiti: taglio di preparazione anno 2008

Aree di saggio di riferimento: AR 100, 107, 108

Classe di fertilità 1 (alta)

Tipo strutturale del bosco	Età media (anni)	Altezza media del piano dominante (m)	Altezza media del piano dominato (m)	Diametro di area basimetrica media (cm)
Fustaia monoplana adulta	86	29	-	41

COMPOSIZIONE DENDROLOGICA

Specie	Piante (N./ha)	Piante (%)	Area basimetrica (m^2/ha)	Provvigione (m^3/ha)	Provvigione (%)	Provvigione su particella (m^3)
Faggio	295	*100*	39,7	516,8	*100*	17.158
Tutte le specie	**295**	***100***	**39,7**	**516,8**	***100***	**17.158**

RIPARTIZIONE IN CLASSI DIAMETRICHE

Classi (cm)	5	10	15	20	25	30	35	40	45	50	55	60	65	70	75+
Semi (N./ha)					26	19	26	52	49	51	50	10	10	2	
Totale (N./ha)					**26**	**19**	**26**	**52**	**49**	**51**	**50**	**10**	**10**	**2**	

Comune di Acerno n.prot. 0010562 del 16-12-2024

INTERVENTI SELVICOLTURALI

Descrizione intervento	Anno	Superficie (ha)	Prelievo previsto (m^3)
Taglio di sementazione. Eliminazione del piano dominato. Prelievo totale delle classi 25-35 e diradamento delle classi 40-50. Il prelievo è calcolato sulla provvigione comprensiva dell'incremento stimato fra l'anno dei rilievi e l'anno di taglio previsto.	2021	28,22	5.381

VIABILITÀ E SISTEMI DI ESBOSCO

Tipo di viabilità	Sviluppo attuale su particella (m)	Apertura nuova viabilità (m)	Manutenzione/ripristino previsto (m)	Sviluppo totale ex post (m)
Strade camionabili				
Piste e vie di esbosco trattorabili				
Totale				

Superficie esboscabile con trattore (ha)	Superficie esboscabile con gru a cavo (ha)	Superficie non esboscabile (ha)	Superficie totale (ha)
28,22		**4,98**	**33,20**

DESCRIZIONE INTERVENTI PREVISTI SULLA VIABILITÀ

Nessun intervento nel periodo di Piano

Comune di Acerno n.prot. 0010562 del 16-12-2024

COMPRESA: A – Fustaie di faggio			Particella forestale n.	42
ZONA PARCO Area di riserva Generale B (100%), ZPS IT8040021 (100%), SIC I IT8050052 (100%)				
LOCALITÀ Serra della Mola				
SUPERFICIE TOTALE (ha) 21,70	PRODUTTIVA (ha) 21,7	IMPRODUTTIVA (ha) 0		
QUOTE (m s.l.m.) da 1100 a 1400	ESPOSIZIONE: Nord-ovest	PENDENZA MEDIA % 30-35		

POSIZIONE FISIOGRAFICA		Crinale	
Impluvio		Alto versante	
Displuvio	X	Medio versante	X
Uniforme		Basso versante	

FATTORI LIMITANTI	Superficialità del suolo	Rocciosità affiorante	Falde affioranti
Assenti o limitati	X	X	X
Su meno di 1/3 della superficie			
Su meno di 2/3 della superficie			
Su più di 2/3 della superficie			

STABILITÀ DEL TERRITORIO, FENOMENI DISSESTIVI ED EVENTI PARTICOLARI

NOTE VEGETAZIONALI E SITUAZIONE EVOLUTIVO-COLTURALE DEI BOSCHI

Copertura arborea (%): 90 Copertura arbustiva (%) 10 Copertura erbacea (%): 30
Sottobosco a prevalenza di: agrifoglio, *Festuca rubra, Viola, Daphne, Rubus, Ranunculus sp, Fragaria vesca*
Rinnovazione di faggio sporadica

Ultimi interventi eseguiti: taglio di preparazione nel 2008

Aree di saggio di riferimento: AR 106

Classe di fertilità 1 (alta)

Tipo strutturale del bosco	Età media (anni)	Altezza media del piano dominante (m)	Altezza media del piano dominato (m)	Diametro di area basimetrica media (cm)
Fustaia monoplana matura	98	29,5	_	35

COMPOSIZIONE DENDROLOGICA

Specie	Piante (N./ha)	Piante (%)	Area basimetrica (m^2/ha)	Provvigione (m^3/ha)	Provvigione (%)	Provvigione su particella (m^3)
Faggio	473	*100*	46	558,2	*100*	12.113
Tutte le specie	**473**	***100***	**46**	**558,2**	***100***	**12.113**

RIPARTIZIONE IN CLASSI DIAMETRICHE

Classi (cm)	5	10	15	20	25	30	35	40	45	50	55	60	65	70	75+
Semi (N./ha)				56	38	87	104	125	35	20	8				
Totale (N./ha)				**56**	**38**	**87**	**104**	**125**	**35**	**20**	**8**				

Comune di Acerno n.prot. 0010562 del 16-12-2024

INTERVENTI SELVICOLTURALI

Descrizione intervento	Anno	Superficie (ha)	Prelievo previsto (m^3)
Taglio di sementazione. Eliminazione del piano dominato. Prelievo totale nelle classi 20-30, diradamento delle classi 35-40. Localmente, dove sono presenti porzioni di ceduo invecchiato, si procederà alla conversione, rilasciando 1-2 (eccezionalmente 3) polloni per ceppaia. Le ceppaie con polloni non idonei a formare una fustaia transitoria (inclinati, senza cima vigorosa o instabili) potranno essere tagliate per intero.	2025	18,45	3.688

VIABILITÀ E SISTEMI DI ESBOSCO

Tipo di viabilità	Sviluppo attuale su particella (m)	Apertura nuova viabilità (m)	Manutenzione/ripristino previsto (m)	Sviluppo totale ex post (m)
Strade camionabili				
Piste e vie di esbosco trattorabili				
Totale				

Superficie esboscabile con trattore (ha)	Superficie esboscabile con gru a cavo (ha)	Superficie non esboscabile (ha)	Superficie totale (ha)
18,45		**3,25**	**21,70**

DESCRIZIONE INTERVENTI PREVISTI SULLA VIABILITÀ

Manutenzione ordinaria della viabilità esistente (sistemazione sedime e taglio vegetazione) pareggiamenti e conguagliamenti del fondo

Comune di Acerno n.prot. 0010562 del 16-12-2024

COMPRESA: A – Fustaie di faggio			Particella forestale n.	43
ZONA PARCO Area di riserva Generale B (100%), ZPS IT8040021 (100%), SIC IT8040010 (100%)				
LOCALITÀ Acqua fredda				
SUPERFICIE TOTALE (ha) 17,30	PRODUTTIVA (ha) 17,30	IMPRODUTTIVA (ha) 0		
QUOTE (m s.l.m.) da 1100 a 1400	ESPOSIZIONE: Nord	PENDENZA MEDIA % 25-30		
POSIZIONE FISIOGRAFICA		Crinale		
Impluvio		Alto versante		
Displuvio	X	Medio versante	X	
Uniforme		Basso versante	X	

FATTORI LIMITANTI	Superficialità del suolo	Rocciosità affiorante	Falde affioranti
Assenti o limitati	X	X	X
Su meno di 1/3 della superficie			
Su meno di 2/3 della superficie			
Su più di 2/3 della superficie			

STABILITÀ DEL TERRITORIO, FENOMENI DISSESTIVI ED EVENTI PARTICOLARI

NOTE VEGETAZIONALI E SITUAZIONE EVOLUTIVO-COLTURALE DEI BOSCHI

Copertura arborea (%): 100 Copertura arbustiva (%) 5 Copertura erbacea (%) 10
Sottobosco a prevalenza di: *Ilex acquifolium. Polygonatum odoratum, Vinca minor, Allium ursinum, Cyclamen hederifolium,Geranium sp., Anemone nemorosa, Hepatica nobilis, Euphorbia amygdaloides.*

Ultimi interventi eseguiti: 2008 taglio di preparazione

Aree di saggio di riferimento: AR 111

Classe di fertilità 1 (alta)

Tipo strutturale del bosco	Età media (anni)	Altezza media del piano dominante (m)	Altezza media del piano dominato (m)	Diametro di area basimetrica media (cm)
Fustaia monoplana matura	98	32	_	45

COMPOSIZIONE DENDROLOGICA

Specie	Piante (N./ha)	Piante (%)	Area basimetrica (m^2/ha)	Provvigione (m^3/ha)	Provvigione (%)	Provvigione su particella (m^3)
Faggi	232	*100*	37	482,6	*100*	8.349
Tutte le specie	**232**	***100***	**37**	**482,6**	***100***	**8.349**

RIPARTIZIONE IN CLASSI DIAMETRICHE

Classi (cm)	5	10	15	20	25	30	35	40	45	50	55	60	65	70	75+
Semi (N./ha)							59	60	24	41	17	21	6	4	59
Totale (N./ha)							**59**	**60**	**24**	**41**	**17**	**21**	**6**	**4**	**59**

Comune di Acerno n.prot. 0010562 del 16-12-2024

INTERVENTI SELVICOLTURALI

Descrizione intervento	Anno	Superficie (ha)	Prelievo previsto (m^3)
Taglio di sementazione. Eliminazione del piano dominato ancora presente. Diradamento di grado medio. Prelievo complessivo pari al 30% della provvigione.	2026	14,71	2.861

VIABILITÀ E SISTEMI DI ESBOSCO

Tipo di viabilità	Sviluppo attuale su particella (m)	Apertura nuova viabilità (m)	Manutenzione/ripristino previsto (m)	Sviluppo totale ex post (m)
Strade camionabili				
Piste e vie di esbosco trattorabili	1.064		1.064	1.064
Totale	**1.064**		**1.064**	**1.064**

Superficie esboscabile con trattore (ha)	Superficie esboscabile con gru a cavo (ha)	Superficie non esboscabile (ha)	Superficie totale (ha)
14,71		**2,59**	**17,30**

DESCRIZIONE INTERVENTI PREVISTI SULLA VIABILITÀ

Manutenzione ordinaria della viabilità esistente (sistemazione sedime e taglio vegetazione) pareggiamenti e conguagliamenti del fondo

Comune di Acerno n.prot. 0010562 del 16-12-2024

COMPRESA: A – Fustaie di faggio			Particella forestale n.	44
ZONA PARCO Area di riserva Generale B (100%), ZPS IT8040021 (100%), SIC IT8050052 (100%)				
LOCALITÀ Acqua Fredda				
SUPERFICIE TOTALE (ha) 8,20	**PRODUTTIVA (ha) 7,8**		**IMPRODUTTIVA (ha) 0,4**	
QUOTE (m s.l.m.) da 1100 a 1200	**ESPOSIZIONE: Nord**		**PENDENZA MEDIA % 40-45**	
POSIZIONE FISIOGRAFICA		Crinale		
Impluvio		Alto versante		
Displuvio	**X**	Medio versante		**X**
Uniforme		Basso versante		

FATTORI LIMITANTI	Superficialità del suolo	Rocciosità affiorante	Falde affioranti
Assenti o limitati	**X**	**X**	**X**
Su meno di 1/3 della superficie			
Su meno di 2/3 della superficie			
Su più di 2/3 della superficie			

STABILITÀ DEL TERRITORIO, FENOMENI DISSESTIVI ED EVENTI PARTICOLARI

NOTE VEGETAZIONALI E SITUAZIONE EVOLUTIVO-COLTURALE DEI BOSCHI

Copertura arborea (%): 90 Copertura arbustiva (%) 10 Copertura erbacea (%): 20
Sottobosco a prevalenza di: *Ilex acquifolium. Polygonatum odoratum, Vinca minor, Allium ursinum, Cyclamen hederifolium,Geranium sp., Anemone nemorosa, Hepatica nobilis, Euphorbia amygdaloides.*

Ultimi intervnti eseguiti: Nessun dato disponibile. Tuttavia, data la struttura del bosco, risulta evidente un passato taglio di preparazione.

Aree di saggio di riferimento: AR 114

Classe di fertilità 2 (media)

Tipo strutturale del bosco	Età media (anni)	Altezza media del piano dominante (m)	Altezza media del piano dominato (m)	Diametro di area basimetrica media (cm)
Fustaia monoplana matura	96	27,5	-	43

COMPOSIZIONE DENDROLOGICA

Specie	Piante (N./ha)	Piante (%)	Area basimetrica (m^2/ha)	Provvigione (m^3/ha)	Provvigione (%)	Provvigione su particella (m^3)
Faggio	287	*100*	41	442,8	*100*	3.453
Tutte le specie	**287**	***100***	**41**	**442,8**	***100***	**3.453**

RIPARTIZIONE IN CLASSI DIAMETRICHE

Classi (cm)	5	10	15	20	25	30	35	40	45	50	55	60	65	70	75+
Semi (N./ha)							60	30	100	62	16	8	6	5	
Totale (N./ha)							**60**	**30**	**100**	**62**	**16**	**8**	**6**	**5**	

Comune di Acerno n.prot. 0010562 del 16-12-2024

INTERVENTI SELVICOLTURALI

Descrizione intervento	Anno	Superficie (ha)	Prelievo previsto (m^3)
Taglio di sementazione per aprire il piano dominante, con prelievo del 30% della provvigione, nelle classi 35-50.	2024	6,97	1.208

VIABILITÀ E SISTEMI DI ESBOSCO

Tipo di viabilità	Sviluppo attuale su particella (m)	Apertura nuova viabilità (m)	Manutenzione/ripristino previsto (m)	Sviluppo totale ex post (m)
Strade camionabili				
Piste e vie di esbosco trattorabili	450		450	450
Totale	**450**		**450**	**450**

Superficie boscabile con trattore (ha)	Superficie boscabile con gru a cavo (ha)	Superficie non boscabile (ha)	Superficie totale (ha)
6,97		**1,23**	**8,20**

DESCRIZIONE INTERVENTI PREVISTI SULLA VIABILITÀ

Manutenzione ordinaria viabilità esistente, con sistemazione del sedime, allargamento piano viabile a tratti e taglio vegetazione

Comune di Acerno n.prot. 0010562 del 16-12-2024

COMPRESA: A – Fustaie di faggio			Particella forestale n.	45
ZONA PARCO Area di riserva Generale B (100%), ZPS IT8040021 (100%), SIC IT8050052 (100%)				
LOCALITÀ Casone				
SUPERFICIE TOTALE (ha) 31,90	**PRODUTTIVA (ha)** 31,90	**IMPRODUTTIVA (ha)** 0,00		
QUOTE (m s.l.m.) da 1000 a 1200	**ESPOSIZIONE:** Nord	**PENDENZA MEDIA %** 25-30		
POSIZIONE FISIOGRAFICA		Crinale		
Impluvio	X	Alto versante		
Displuvio	X	Medio versante		X
Uniforme		Basso versante		X

FATTORI LIMITANTI	Superficialità del suolo	Rocciosità affiorante	Falde affioranti
Assenti o limitati		X	X
Su meno di 1/3 della superficie	X		
Su meno di 2/3 della superficie			
Su più di 2/3 della superficie			

STABILITÀ DEL TERRITORIO, FENOMENI DISSESTIVI ED EVENTI PARTICOLARI

NOTE VEGETAZIONALI E SITUAZIONE EVOLUTIVO-COLTURALE DEI BOSCHI

Copertura arborea (%): 90 Copertura arbustiva (%) 10 Copertura erbacea (%) 30
Sottobosco a prevalenza di: *Ilex acquifolium. Polygonatum odoratum, Vinca minor, Allium ursinum, Cyclamen hederifolium,Geranium sp., Anemone nemorosa, Hepatica nobilis, Euphorbia amygdaloides.*

Ultimi interventi eseguiti: taglio di preparazione anno 2007

Aree di saggio di riferimento: AR 112, 115

Classe di fertilità 1 (alta)

Tipo strutturale del bosco	Età media (anni)	Altezza media del piano dominante (m)	Altezza media del piano dominato (m)	Diametro di area basimetrica media (cm)
Fustaia prev. monoplana matura	90	28,5	23	40

COMPOSIZIONE DENDROLOGICA

Specie	Piante (N./ha)	Piante (%)	Area basimetrica (m^2/ha)	Provvigione (m^3/ha)	Provvigione (%)	Provvigione su particella (m^3)
Faggio	304	*100*	38,5	460,5	*100*	14.690
Tutte le specie	**304**	***100***	**38,5**	**460,5**	***100***	**14.690**

RIPARTIZIONE IN CLASSI DIAMETRICHE

Classi (cm)	5	10	15	20	25	30	35	40	45	50	55	60	65	70	75+
Semi (N./ha)					38	66	34	72	25	10	22	18	9	10	
Totale (N./ha)					**38**	**66**	**34**	**72**	**25**	**10**	**22**	**18**	**9**	**10**	

Comune di Acerno n.prot. 0010562 del 16-12-2024

INTERVENTI SELVICOLTURALI

Descrizione intervento	Anno	Superficie (ha)	Prelievo previsto (m^3)
Taglio di sementazione. Prelievo totale nelle classi 25-35, prelievo selettivo di grado debole nelle classi 40-45, per un prelievo complessivo pari al 30% della provvigione. Il prelievo è calcolato sulla provvigione comprensiva dell'incremento stimato fra l'anno dei rilievi e l'anno di taglio previsto.	2022	25,52	4.466

VIABILITÀ E SISTEMI DI ESBOSCO

Tipo di viabilità	Sviluppo attuale su particella (m)	Apertura nuova viabilità (m)	Manutenzione/ripristino previsto (m)	Sviluppo totale ex post (m)
Strade camionabili				
Piste e vie di esbosco trattorabili	445		445	445
Totale	**445**		**445**	**445**

Superficie esboscabile con trattore (ha)	Superficie esboscabile con gru a cavo (ha)	Superficie non esboscabile (ha)	Superficie totale (ha)
25,52		**6,38**	**31,90**

DESCRIZIONE INTERVENTI PREVISTI SULLA VIABILITÀ

Manutenzione ordianria della pista esistente, con sistemazione del fondo e leggero allargamento in alcuni punti

Comune di Acerno n.prot. 0010562 del 16-12-2024

COMPRESA: A – Fustaie di faggio			Particella forestale n.	46
ZONA PARCO Area di riserva Generale B (100%), ZPS IT8040021 (100%), SIC IT8050052 (100%)				
LOCALITÀ Casone				
SUPERFICIE TOTALE (ha) 32,60	**PRODUTTIVA (ha)** 31,00	**IMPRODUTTIVA (ha)** 1,6		
QUOTE (m s.l.m.) da 1100 a 1200	**ESPOSIZIONE:** Sud-Ovest	**PENDENZA MEDIA %** 35-40		
POSIZIONE FISIOGRAFICA		Crinale		
Impluvio	X	Alto versante		
Displuvio	X	Medio versante		
Uniforme		Basso versante		X

FATTORI LIMITANTI	Superficialità del suolo	Rocciosità affiorante	Falde affioranti
Assenti o limitati			X
Su meno di 1/3 della superficie	X	X	
Su meno di 2/3 della superficie			
Su più di 2/3 della superficie			

STABILITÀ DEL TERRITORIO, FENOMENI DISSESTIVI ED EVENTI PARTICOLARI

NOTE VEGETAZIONALI E SITUAZIONE EVOLUTIVO-COLTURALE DEI BOSCHI

Copertura arborea (%): Copertura arbustiva (%) Copertura erbacea (%):
Sottobosco a prevalenza di: *Ilex acquifolium. Polygonatum odoratum, Vinca minor, Allium ursinum, Cyclamen hederifolium,Geranium sp., Anemone nemorosa, Hepatica nobilis, Euphorbia amygdaloides.*

Ultimi interventi eseguiti: nessun dato disponibile anche se risulta evidente un precedente intervento di preparazione che localmente ha assunto le caratteristiche di una sementazione.

Aree di saggio di riferimento: AR 113, 122

Classe di fertilità 2 (media)

Tipo strutturale del bosco	Età media (anni)	Altezza media del piano dominante (m)	Altezza media del piano dominato (m)	Diametro di area basimetrica media (cm)
Fustaia monoplana matura; a tratti vi è un piano dominato con presenza di ontano	90	28,5	_	40

COMPOSIZIONE DENDROLOGICA

Specie	Piante (N./ha)	Piante (%)	Area basimetrica (m^2/ha)	Provvigione (m^3/ha)	Provvigione (%)	Provvigione su particella (m^3)
Faggio	150	*52*	30	354	*87%*	10974
Ontano	140	*48*	6	55	*13%*	1705
Tutte le specie	**290**	***100***	**36**	**409**	***100%***	**12679**

Comune di Acerno n.prot. 0010562 del 16-12-2024

RIPARTIZIONE IN CLASSI DIAMETRICHE

Classi (cm)	5	10	15	20	25	30	35	40	45	50	55	60	65	70	75+
Semi (N./ha)			44	0	20	44	48	26	6	18	20	3	3	3	4
Polloni (N./ha)			0	35	0	16	0	0	0	0	0	0	0	0	0
Totale (N./ha)			**44**	**35**	**20**	**90**	**48**	**26**	**6**	**18**	**20**	**3**	**3**	**3**	**4**

INTERVENTI SELVICOLTURALI

Descrizione intervento	Anno	Superficie (ha)	Prelievo previsto (m^3)
Taglio di sementazione, con eliminazione del residuo piano dominato e prelievo leggero del piano dominante. Localmente, dove l'ultimo taglio ha avuto le caratteristiche di un taglio di sementazione, si esegue taglio secondario per ridurre la copertua e favorire la rinnovazione presente in via di affermazione. Prelievo del 30% della provvigione. Si riserveranno dal taglio le spoecie diverse dal faggio. Il prelievo è calcolato sulla provvigione comprensiva dell'incremento stimato fra l'anno dei rilievi e l'anno di taglio previsto.	2020	22,82	3.342

VIABILITÀ E SISTEMI DI ESBOSCO

Tipo di viabilità	Sviluppo attuale su particella (m)	Apertura nuova viabilità (m)	Manutenzione/ripristino previsto (m)	Sviluppo totale ex post (m)
Strade camionabili				
Piste e vie di esbosco trattorabili	400		400	400
Totale	**400**		**400**	**400**

Superficie esboscabile con trattore (ha)	Superficie esboscabile con gru a cavo (ha)	Superficie non esboscabile (ha)	Superficie totale (ha)
22,82		**9,78**	**32,60**

DESCRIZIONE INTERVENTI PREVISTI SULLA VIABILITÀ

Manutenzione ordianaria della viabilità esistente con sistemazione del fondo e taglio vegetazione

Comune di Acerno n.prot. 0010562 del 16-12-2024

COMPRESA: A – Fustaie di faggio			**Particella forestale n.**	**47**
ZONA PARCO Area di riserva Generale B (100%), ZPS IT8040021 (100%), SIC IT8050052 (100%)				
LOCALITÀ Piano Angelisti				
SUPERFICIE TOTALE (ha) 28,6	**PRODUTTIVA (ha) 28,6**	**IMPRODUTTIVA (ha) 0**		
QUOTE (m s.l.m.) da 950 a 1150	**ESPOSIZIONE: Nord**	**PENDENZA MEDIA % 45-50**		
POSIZIONE FISIOGRAFICA	Crinale			
Impluvio	Alto versante			
Displuvio	Medio versante			
Uniforme	Basso versante			**X**

FATTORI LIMITANTI	Superficialità del suolo	Rocciosità affiorante	Falde affioranti
Assenti o limitati			**X**
Su meno di 1/3 della superficie	**X**	**X**	
Su meno di 2/3 della superficie			
Su più di 2/3 della superficie			

STABILITÀ DEL TERRITORIO, FENOMENI DISSESTIVI ED EVENTI PARTICOLARI

Rotolamento pietre e terreno instabile.

NOTE VEGETAZIONALI E SITUAZIONE EVOLUTIVO-COLTURALE DEI BOSCHI

Copertura arborea (%): 90 Copertura arbustiva (%) 20 Copertura erbacea (%) 50
Bosco misto di latifoglie al limite inferiore della faggeta nella porzione sotto strada, faggeta nella porzione a monte della viabilità. Sottobosco con graminacee, *Polygonatum, Primula, Daphne, Viola.* Rinnovazione di acero e faggio nelle zone in luce, mentre sopra strada più chiuso.

Ultimi interventi eseguiti: taglio di preparazione nel 2009

Aree di saggio di riferimento: AR 121
Classe di fertilità 2 (media)

Tipo strutturale del bosco	**Età media (anni)**	**Altezza media del piano dominante (m)**	**Altezza media del piano dominato (m)**	**Diametro di area basimetrica media (cm)**
Fustaia monoplana adulta	75	24	-	28

COMPOSIZIONE DENDROLOGICA

Specie	**Piante (N./ha)**	**Piante (%)**	**Area basimetrica (m^2/ha)**	**Provvigione (m^3/ha)**	**Provvigione (%)**	**Provvigione su particella (m^3)**
Acero	146	*16,0*	10	97,34	*24,0%*	2784
Carpino	271	*29,8*	14	112,16	*27,6%*	3208
Cerro	18	*1,9*	2	20,74	*5,1%*	593
Faggio	46	*5,0*	4	40,73	*10,0%*	1165
Ontano	432	*47,3*	15	134,77	*33,2*	3854
Tutte le specie	**913**	***100***	**45**	**405,74**	***100,0%***	**11604**

Comune di Acerno n.prot. 0010562 del 16-12-2024

RIPARTIZIONE IN CLASSI DIAMETRICHE

Classi (cm)	5	10	15	20	25	30	35	40	45	50	55	60	65	70	75+
Semi (N./ha)				180	157	88	22	18	9	8					
Polloni (N./ha)			99	121	211						99				
Totale (N./ha)			**99**	**301**	**368**	**88**	**22**	**18**	**9**	**8**	**99**				

INTERVENTI SELVICOLTURALI

Descrizione intervento	Anno	Superficie (ha)	Prelievo previsto (m^3)
Taglio di sementazione da effettuarsi nella porzione di particella a monte della strada. Diradamento a carico del piano dominato nella maggior parte della particella, regolazione della concorrenza e selezione degli individui malformati, biforcati e compromessi.	2025	24,31	3.976

VIABILITÀ E SISTEMI DI ESBOSCO

Tipo di viabilità	Sviluppo attuale su particella (m)	Apertura nuova viabilità (m)	Manutenzione/ripristino previsto (m)	Sviluppo totale ex post (m)
Strade camionabili				
Piste e vie di esbosco trattorabili	610		610	610
Totale	**610**		**610**	**610**

Superficie esboscabile con trattore (ha)	Superficie esboscabile con gru a cavo (ha)	Superficie non esboscabile (ha)	Superficie totale (ha)
	24,31	**4,29**	**28,60**

DESCRIZIONE INTERVENTI PREVISTI SULLA VIABILITÀ

Manutenzione ordianaria della viabilità esistente con sistemazione del fondo e taglio vegetazione

Comune di Acerno n.prot. 0010562 del 16-12-2024

COMPRESA: A – Fustaie di faggio			Particella forestale n.	48
ZONA PARCO Area di riserva Generale B (100%), ZPS IT8040021 (100%), SIC I IT8050052 (100%)				
LOCALITÀ Costa del Vallone				
SUPERFICIE TOTALE (ha) 32,0	PRODUTTIVA (ha) 30,40	IMPRODUTTIVA (ha) 1,60		
QUOTE (m s.l.m.) da 900 a 1150	ESPOSIZIONE: Nord	PENDENZA MEDIA % 60-65		
POSIZIONE FISIOGRAFICA		Crinale		
Impluvio		Alto versante		
Displuvio		Medio versante		
Uniforme		Basso versante		X

FATTORI LIMITANTI	Superficialità del suolo	Rocciosità affiorante	Falde affioranti
Assenti o limitati			X
Su meno di 1/3 della superficie		X	
Su meno di 2/3 della superficie	X		
Su più di 2/3 della superficie			

STABILITÀ DEL TERRITORIO, FENOMENI DISSESTIVI ED EVENTI PARTICOLARI

NOTE VEGETAZIONALI E SITUAZIONE EVOLUTIVO-COLTURALE DEI BOSCHI

Copertura arborea (%): 100 Copertura arbustiva (%) Copertura erbacea (%):

Ultimi interventi eseguiti: nessun dato disponibile

Aree di saggio di riferimento: n.d.

Classe di fertilità 3 (bassa)

Tipo strutturale del bosco	Età media (anni)	Altezza media del piano dominante (m)	Altezza media del piano dominato (m)	Diametro di area basimetrica media (cm)
	nd	nd	nd	nd

COMPOSIZIONE DENDROLOGICA

Specie	Piante (N./ha)	Piante (%)	Area basimetrica (m^2/ha)	Provvigione (m^3/ha)	Provvigione (%)	Provvigione su particella (m^3)
nd	nd	nd	nd	nd	nd	9.120
Tutte le specie	**nd**	**nd**	**nd**	**nd**	**nd**	**9.120**

RIPARTIZIONE IN CLASSI DIAMETRICHE

Classi (cm)	5	10	15	20	25	30	35	40	45	50	55	60	65	70	75+
Semi (N./ha)	nd	nd	nd	nd	nd	nd	nd	nd	nd	nd	nd	nd	nd	nd	nd
Polloni (N./ha)	nd	nd	nd	nd	nd	nd	nd	nd	nd	nd	nd	nd	nd	nd	nd
Totale (N./ha)	**nd**	**nd**	**nd**	**nd**	**nd**	**nd**	**nd**	**nd**	**nd**	**nd**	**nd**	**nd**	**nd**	**nd**	**nd**

Comune di Acerno n.prot. 0010562 del 16-12-2024

INTERVENTI SELVICOLTURALI

Descrizione intervento	Anno	Superficie (ha)	Prelievo previsto (m^3)
Nessun intervento nel periodo di Piano			

VIABILITÀ E SISTEMI DI ESBOSCO

Tipo di viabilità	Sviluppo attuale su particella (m)	Apertura nuova viabilità (m)	Manutenzione/ripristino previsto (m)	Sviluppo totale ex post (m)
Strade camionabili				
Piste e vie di esbosco trattorabili	650		650	650
Totale	**650**		**650**	**650**

Superficie esboscabile con trattore (ha)	Superficie esboscabile con gru a cavo (ha)	Superficie non esboscabile (ha)	Superficie totale (ha)

DESCRIZIONE INTERVENTI PREVISTI SULLA VIABILITÀ

Manutenzione ordinaria della pista esistente

Comune di Acerno n.prot. 0010562 del 16-12-2024

COMPRESA: A – Fustaie di faggio			Particella forestale n.	49
ZONA PARCO Area di riserva Generale B (100%), ZPS IT8040021 (100%), SIC IT8050052 (100%)				
LOCALITÀ Vallone				
SUPERFICIE TOTALE (ha) 27,00	**PRODUTTIVA (ha)** 25,70	**IMPRODUTTIVA (ha)** 1,3		
QUOTE (m s.l.m.) da 950 a 1200	**ESPOSIZIONE:** Sud	**PENDENZA MEDIA %** 50-55		
POSIZIONE FISIOGRAFICA	Crinale			
Impluvio	Alto versante			
Displuvio	Medio versante			X
Uniforme	Basso versante			X

FATTORI LIMITANTI	Superficialità del suolo	Rocciosità affiorante	Falde affioranti
Assenti o limitati		X	X
Su meno di 1/3 della superficie	X		
Su meno di 2/3 della superficie			
Su più di 2/3 della superficie			

STABILITÀ DEL TERRITORIO, FENOMENI DISSESTIVI ED EVENTI PARTICOLARI

NOTE VEGETAZIONALI E SITUAZIONE EVOLUTIVO-COLTURALE DEI BOSCHI

Copertura arborea (%): 70 Copertura arbustiva (%) 30 Copertura erbacea (%)

Ultimi interventi eseguiti: nessun dato disponibile

Aree di saggio di riferimento: n.d.

Classe di fertilità 3 (bassa)

Tipo strutturale del bosco	Età media (anni)	Altezza media del piano dominante (m)	Altezza media del piano dominato (m)	Diametro di area basimetrica media (cm)
	nd	nd	nd	nd

COMPOSIZIONE DENDROLOGICA

Specie	Piante (N./ha)	Piante (%)	Area basimetrica (m^2/ha)	Provvigione (m^3/ha)	Provvigione (%)	Provvigione su particella (m^3)
nd	nd	nd	nd	nd	nd	8.310
Tutte le specie	**nd**	**nd**	**nd**	**nd**	**nd**	**8.310**

RIPARTIZIONE IN CLASSI DIAMETRICHE

Classi (cm)	5	10	15	20	25	30	35	40	45	50	55	60	65	70	75+
Semi (N./ha)	nd	nd	nd	nd	nd	nd	nd	nd	nd	nd	nd	nd	nd	nd	nd
Polloni (N./ha)	nd	nd	nd	nd	nd	nd	nd	nd	nd	nd	nd	nd	nd	nd	nd
Totale (N./ha)	**nd**	**nd**	**nd**	**nd**	**nd**	**nd**	**nd**	**nd**	**nd**	**nd**	**nd**	**nd**	**nd**	**nd**	**nd**

Comune di Acerno n.prot. 0010562 del 16-12-2024

INTERVENTI SELVICOLTURALI

Descrizione intervento	Anno	Superficie (ha)	Prelievo previsto (m^3)
Nessun intervento nel periodo di Piano			

VIABILITÀ E SISTEMI DI ESBOSCO

Tipo di viabilità	Sviluppo attuale su particella (m)	Apertura nuova viabilità (m)	Manutenzione/ripristino previsto (m)	Sviluppo totale ex post (m)
Strade camionabili				
Piste e vie di esbosco trattorabili	350		350	350
Totale	**350**		**350**	**350**

Superficie esboscabile con trattore (ha)	Superficie esboscabile con gru a cavo (ha)	Superficie non esboscabile (ha)	Superficie totale (ha)
DESCRIZIONE INTERVENTI PREVISTI SULLA VIABILITÀ			

Comune di Acerno n.prot. 0010562 del 16-12-2024

COMPRESA: A – Fustaie di faggio			**Particella forestale n.**	**50**
ZONA PARCO Area di riserva Generale B (100%), ZPS IT8040021 (100%), SIC IT8050052 (100%)				
LOCALITÀ Castelluccio				
SUPERFICIE TOTALE (ha) 21,40	**PRODUTTIVA (ha) 20,30**	**IMPRODUTTIVA (ha) 1,1**		
QUOTE (m s.l.m.) da 830 a 1140	**ESPOSIZIONE: Nord**	**PENDENZA MEDIA % 45-50**		
POSIZIONE FISIOGRAFICA		Crinale		
Impluvio		Alto versante		**X**
Displuvio		Medio versante		
Uniforme	**X**	Basso versante		**X**

FATTORI LIMITANTI	Superficialità del suolo	Rocciosità affiorante	Falde affioranti
Assenti o limitati			**X**
Su meno di 1/3 della superficie			
Su meno di 2/3 della superficie	**X**	**X**	
Su più di 2/3 della superficie			

STABILITÀ DEL TERRITORIO, FENOMENI DISSESTIVI ED EVENTI PARTICOLARI

NOTE VEGETAZIONALI E SITUAZIONE EVOLUTIVO-COLTURALE DEI BOSCHI

Copertura arborea (%): Copertura arbustiva (%) Copertura erbacea (%):

Faggeta. Nella parte alta della particella piante sporadiche di acero e carpino, abbondante matrice calcarea; sottobosco a prevalenza di: *Ilex aquifolium*, *Dryopteris filix-mas*, *Geranium robertianum*, *Vinca minor*, *Cyclamen hederifolium*. A Sud è stato rilevato un albero monumentale di tasso.
Ultimi interventi eseguiti: Nessun dato disponibile

Aree di saggio di riferimento: AR 43, 45, 47, 48

Classe di fertilità 1 (alta)

Tipo strutturale del bosco	**Età media (anni)**	**Altezza media del piano dominante (m)**	**Altezza media del piano dominato (m)**	**Diametro di area basimetrica media (cm)**
Fustaia monoplana matura	94	32	-	42

COMPOSIZIONE DENDROLOGICA

Specie	**Piante (N./ha)**	**Piante (%)**	**Area basimetrica (m^2/ha)**	**Provvigione (m^3/ha)**	**Provvigione (%)**	**Provvigione su particella (m^3)**
Faggio	272	*100*	37,00	487,54	*100*	9.897
Tutte le specie	**272**	***100***	**37,00**	**487,54**	***100***	**9.897**

RIPARTIZIONE IN CLASSI DIAMETRICHE

Classi (cm)	**5**	**10**	**15**	**20**	**25**	**30**	**35**	**40**	**45**	**50**	**55**	**60**	**65**	**70**	**75+**
Semi (N./ha)					11	20	41	64	48	38	19	16	4	5	16
Totale (N./ha)					**11**	**20**	**41**	**64**	**48**	**38**	**19**	**16**	**4**	**5**	**16**

Comune di Acerno n.prot. 0010562 del 16-12-2024

INTERVENTI SELVICOLTURALI

Descrizione intervento	Anno	Superficie (ha)	Prelievo previsto (m^3)
Taglio di sementazione. Eliminazione del piano dominato residuo ed apertura della copertura per far penetrare luce al suolo così da favorire l'insediamento della rinnovazione, con prelievo di circa il 30% della provvigione. Prelievo a carico delle classi 25-40, solo eccezionalmente nelle classi superiori. Il prelievo è calcolato sulla provvigione comprensiva dell'incremento stimato fra l'anno dei rilievi e l'anno di taglio previsto.	2016	14,98	2.324

VIABILITÀ E SISTEMI DI ESBOSCO

Tipo di viabilità	Sviluppo attuale su particella (m)	Apertura nuova viabilità (m)	Manutenzione/ripristino previsto (m)	Sviluppo totale ex post (m)
Strade camionabili				
Piste e vie di esbosco trattorabili	1.555		1.555	1.555
Totale	**1.555**		**1.555**	**1.555**

Superficie esboscabile con trattore (ha)	Superficie esboscabile con gru a cavo (ha)	Superficie non esboscabile (ha)	Superficie totale (ha)
14,98		**6,42**	**21,40**

DESCRIZIONE INTERVENTI PREVISTI SULLA VIABILITÀ

Completo ripristino del tracciato esistente. In particolare ricostruzione tracciato in corrispondenza di un tratto franato e ripristino attraversamento impluvio in due punti.

Comune di Acerno n.prot. 0010562 del 16-12-2024

COMPRESA: A – Fustaie di faggio			Particella forestale n.	51
ZONA PARCO Area di riserva Generale B (100%), ZPS IT8040021 (100%), SIC IT8050052 (100%)				
LOCALITÀ Castelluccio				
SUPERFICIE TOTALE (ha) 13,80	**PRODUTTIVA (ha)** 13,10		**IMPRODUTTIVA (ha)** 0,7	
QUOTE (m s.l.m.) da 850 a 1100	**ESPOSIZIONE:** Sud-Ovest		**PENDENZA MEDIA %** 35-40	
POSIZIONE FISIOGRAFICA		Crinale		
Impluvio		Alto versante		X
Displuvio		Medio versante		
Uniforme	X	Basso versante		X

FATTORI LIMITANTI	Superficialità del suolo	Rocciosità affiorante	Falde affioranti
Assenti o limitati			X
Su meno di 1/3 della superficie			
Su meno di 2/3 della superficie	X	X	
Su più di 2/3 della superficie			

STABILITÀ DEL TERRITORIO, FENOMENI DISSESTIVI ED EVENTI PARTICOLARI

NOTE VEGETAZIONALI E SITUAZIONE EVOLUTIVO-COLTURALE DEI BOSCHI

Copertura arborea (%): Copertura arbustiva (%) Copertura erbacea (%)

Faggeta con sottobosco a prevalenza di: *Rubus glandulosus*, *Vinca minor*, *Dryopteris filix-mas* , *Festuca Rubra*, *Hedera helix*, *Geranium robertianum*, *Ranunculus* sp., *Cyclamen hederifolium*, *Digitalis ferruginea*, *Clematis vitalba*, *Daphne laureola*. Sul confine con la particella 50 presenza sporadica di tasso, leccio, acero e carpino.
Ultimi interventi eseguiti: Nessun dato disponibile

Aree di saggio di riferimento: AR 46

Classe di fertilità 1 (alta)

Tipo strutturale del bosco	Età media (anni)	Altezza media del piano dominante (m)	Altezza media del piano dominato (m)	Diametro di area basimetrica media (cm)
Faggeta monoplana matura	90	30,4	-	47

COMPOSIZIONE DENDROLOGICA

Specie	Piante (N./ha)	Piante (%)	Area basimetrica (m^2/ha)	Provvigione (m^3/ha)	Provvigione (%)	Provvigione su particella (m^3)
Faggio	138	*100*	24	318,46	*100%*	4.172
Tutte le specie	**138**	***100***	**24**	**318,46**	***100%***	**4.172**

Comune di Acerno n.prot. 0010562 del 16-12-2024

RIPARTIZIONE IN CLASSI DIAMETRICHE

Classi (cm)	5	10	15	20	25	30	35	40	45	50	55	60	65	70	75+
Semi (N./ha)							19	33	12	31	337	0	0	11	
Totale (N./ha)							**19**	**33**	**12**	**31**	**337**	**0**	**0**	**11**	

INTERVENTI SELVICOLTURALI

Descrizione intervento	Anno	Superficie (ha)	Prelievo previsto (m^3)
Nessun intervento nel periodo di Piano			

VIABILITÀ E SISTEMI DI ESBOSCO

Tipo di viabilità	Sviluppo attuale su particella (m)	Apertura nuova viabilità (m)	Manutenzione/ripristino previsto (m)	Sviluppo totale ex post (m)
Strade camionabili				
Piste e vie di esbosco trattorabili	431			431
Totale	**431**			**431**

Superficie esboscabile con trattore (ha)	Superficie esboscabile con gru a cavo (ha)	Superficie non esboscabile (ha)	Superficie totale (ha)

DESCRIZIONE INTERVENTI PREVISTI SULLA VIABILITÀ

Comune di Acerno n.prot. 0010562 del 16-12-2024

COMPRESA: A – Fustaie di faggio				Particella forestale n.	52
ZONA PARCO Area di riserva Generale B (100%), ZPS IT8040021 (100%), SIC IT8050052 (100%)					
LOCALITÀ Iumaniano					
SUPERFICIE TOTALE (ha) 22,70		PRODUTTIVA (ha) 22,70		IMPRODUTTIVA (ha) 0	
QUOTE (m s.l.m.) da 900 a 1250		ESPOSIZIONE: Ovest		PENDENZA MEDIA % 30-35	
POSIZIONE FISIOGRAFICA		Crinale			
Impluvio	X	Alto versante			
Displuvio	X	Medio versante			X
Uniforme		Basso versante			

FATTORI LIMITANTI	Superficialità del suolo	Rocciosità affiorante	Falde affioranti
Assenti o limitati	X	X	X
Su meno di 1/3 della superficie			
Su meno di 2/3 della superficie			
Su più di 2/3 della superficie			

STABILITÀ DEL TERRITORIO, FENOMENI DISSESTIVI ED EVENTI PARTICOLARI

NOTE VEGETAZIONALI E SITUAZIONE EVOLUTIVO-COLTURALE DEI BOSCHI

Copertura arborea (%): Copertura arbustiva (%) Copertura erbacea (%):

Sottobosco a prevalenza di: *Ilex acquifolium. Polygonatum o., Vinca minor, Allium ursinum, Cyclamen hederifolium,Geranium sp., Anemone nemorosa, Hepatica nobilis, Euphorbia amygdaloides,* nelle porzioni a faggeta pura; presnza maggiore di graminacee ed altre specie quali *Primula vulgaris*, *Geranium robertianum*, *Cyclamen hederifolium*, *Dryopteris filix-mas*, *Hedera helix*, *Carex hirta*, *Ranunculus* sp., *Vinca minor*, *Festuca heterophylla*, *Festuca Rubra* nelle altre aree con cerro ed acero.

Ultimi interventi eseguiti: nessun dato disponibile

Aree di saggio di riferimento: AR 118, 119

Classe di fertilità 2 (media)

Tipo strutturale del bosco	Età media (anni)	Altezza media del piano dominante (m)	Altezza media del piano dominato (m)	Diametro di area basimetrica media (cm)
Fustaia monoplana adulta dove faggeta pressochè purà , biplana nelle porzioni dove mista a cerro, acero.	62	25	19	nd

COMPOSIZIONE DENDROLOGICA

Specie	Piante (N./ha)	Piante (%)	Area basimetrica (m^2/ha)	Provvigione (m^3/ha)	Provvigione (%)	Provvigione su particella (m^3)
n.d.	nd	nd	nd	nd	nd	9.696
Tutte le specie	**nd**	**nd**	**nd**	**nd**	**nd**	**9.696**

Comune di Acerno n.prot. 0010562 del 16-12-2024

RIPARTIZIONE IN CLASSI DIAMETRICHE

Classi (cm)	5	10	15	20	25	30	35	40	45	50	55	60	65	70	75+
Semi (N./ha)	nd	nd	nd	nd	nd	nd	nd	nd	nd	nd	nd	nd	nd	nd	nd
Polloni (N./ha)	nd	nd	nd	nd	nd	nd	nd	nd	nd	nd	nd	nd	nd	nd	nd
Totale (N./ha)	**nd**	**nd**	**nd**	**nd**	**nd**	**nd**	**nd**	**nd**	**nd**	**nd**	**nd**	**nd**	**nd**	**nd**	**nd**

INTERVENTI SELVICOLTURALI

Descrizione intervento	Anno	Superficie (ha)	Prelievo previsto (m^3)
Progetto autorizzato insieme alla particella 53 (progettista dott Romeo Galliano) in corso di vendita – Diradamento di grado debole			1.086 (compresa part.53)

VIABILITÀ E SISTEMI DI ESBOSCO

Tipo di viabilità	Sviluppo attuale su particella (m)	Apertura nuova viabilità (m)	Manutenzione/ripristino previsto (m)	Sviluppo totale ex post (m)
Strade camionabili				
Piste e vie di esbosco trattorabili	675		675	675
Totale	**675**		**675**	**675**

Superficie esboscabile con trattore (ha)	Superficie esboscabile con gru a cavo (ha)	Superficie non esboscabile (ha)	Superficie totale (ha)

DESCRIZIONE INTERVENTI PREVISTI SULLA VIABILITÀ

Manutenzione ordinaria della viabilità esistente con sistemazione del sedime, taglio vegetazione ed allargamento a tratti del piano viabile

Comune di Acerno n.prot. 0010562 del 16-12-2024

COMPRESA: A – Fustaie di faggio			Particella forestale n.	53
ZONA PARCO Area di riserva Generale B (100%), ZPS IT8040021 (100%), SIC IT8050052 (100%)				
LOCALITÀ Iumaniano				
SUPERFICIE TOTALE (ha) 17,80	PRODUTTIVA (ha) 17,80	IMPRODUTTIVA (ha) 0		
QUOTE (m s.l.m.) da 1100 a 1300	ESPOSIZIONE: Ovest	PENDENZA MEDIA % 25-30		
POSIZIONE FISIOGRAFICA		Crinale		
Impluvio	X	Alto versante		
Displuvio	X	Medio versante		X
Uniforme		Basso versante		

FATTORI LIMITANTI	Superficialità del suolo	Rocciosità affiorante	Falde affioranti
Assenti o limitati		X	X
Su meno di 1/3 della superficie	X		
Su meno di 2/3 della superficie			
Su più di 2/3 della superficie			

STABILITÀ DEL TERRITORIO, FENOMENI DISSESTIVI ED EVENTI PARTICOLARI

NOTE VEGETAZIONALI E SITUAZIONE EVOLUTIVO-COLTURALE DEI BOSCHI

Copertura arborea (%): Copertura arbustiva (%) Copertura erbacea (%)

Sottobosco a prevalenza di: *Ilex acquifolium. Polygonatum o., Vinca minor, Allium ursinum, Cyclamen hederifolium,Geranium sp., Anemone nemorosa, Hepatica nobilis, Euphorbia amygdaloides.*

Ultimi interventi eseguiti:nessun dato disponibile

Aree di saggio di riferimento: AR 116, 117

Classe di fertilità 1 (alta)

Tipo strutturale del bosco	Età media (anni)	Altezza media del piano dominante (m)	Altezza media del piano dominato (m)	Diametro di area basimetrica media (cm)
Fustaia prevalentemente monoplana con localmente un piano di codominanti - adulta	76	30	-	-

COMPOSIZIONE DENDROLOGICA

Specie	Piante (N./ha)	Piante (%)	Area basimetrica (m^2/ha)	Provvigione (m^3/ha)	Provvigione (%)	Provvigione su particella (m^3)
Faggio.	nd	nd	nd	nd	nd	11.533
Tutte le specie	**nd**	**nd**	**nd**	**nd**	**nd**	**11.533**

Comune di Acerno n.prot. 0010562 del 16-12-2024

RIPARTIZIONE IN CLASSI DIAMETRICHE

Classi (cm)	5	10	15	20	25	30	35	40	45	50	55	60	65	70	75+
Semi (N./ha)	nd	nd	nd	nd	nd	nd	nd	nd	nd	nd	nd	nd	nd	nd	nd
Polloni (N./ha)	nd	nd	nd	nd	nd	nd	nd	nd	nd	nd	nd	nd	nd	nd	nd
Totale (N./ha)	**nd**	**nd**	**nd**	**nd**	**nd**	**nd**	**nd**	**nd**	**nd**	**nd**	**nd**	**nd**	**nd**	**nd**	**nd**

INTERVENTI SELVICOLTURALI

Descrizione intervento	Anno	Superficie (ha)	Prelievo previsto (m^3)
Progetto autorizzato insieme alla particella 52 (progettista dott Romeo Galliano) in corso di vendita – Diradamento di grado debole			1.086 (compresa part.52)

VIABILITÀ E SISTEMI DI ESBOSCO

Tipo di viabilità	Sviluppo attuale su particella (m)	Apertura nuova viabilità (m)	Manutenzione/ripristino previsto (m)	Sviluppo totale ex post (m)
Strade camionabili				
Piste e vie di esbosco trattorabili	386		386	386
Totale	**386**		**386**	**386**

Superficie esboscabile con trattore (ha)	Superficie esboscabile con gru a cavo (ha)	Superficie non esboscabile (ha)	Superficie totale (ha)

DESCRIZIONE INTERVENTI PREVISTI SULLA VIABILITÀ

Manutenzione ordinaria della viabilità esistente con sistemazione del sedime, taglio vegetazione ed allargamento a tratti del piano viabile

Comune di Acerno n.prot. 0010562 del 16-12-2024

COMPRESA: A – Fustaie di faggio				Particella forestale n.	54
ZONA PARCO Area di riserva Generale B (100%), ZPS IT8040021 (100%), SIC IT8040010 (100%)					
LOCALITÀ Costa della Bauzata					
SUPERFICIE TOTALE (ha) 16,50		PRODUTTIVA (ha) 15,70		IMPRODUTTIVA (ha) 0,8	
QUOTE (m s.l.m.) da 1100 a 1300		ESPOSIZIONE: Sud		PENDENZA MEDIA % 30	
POSIZIONE FISIOGRAFICA		Crinale			
Impluvio	X	Alto versante			
Displuvio	X	Medio versante			X
Uniforme		Basso versante			X

FATTORI LIMITANTI	Superficialità del suolo	Rocciosità affiorante	Falde affioranti
Assenti o limitati			X
Su meno di 1/3 della superficie	X	X	
Su meno di 2/3 della superficie			
Su più di 2/3 della superficie			

STABILITÀ DEL TERRITORIO, FENOMENI DISSESTIVI ED EVENTI PARTICOLARI

Movimenti franosi in atto

NOTE VEGETAZIONALI E SITUAZIONE EVOLUTIVO-COLTURALE DEI BOSCHI

Copertura arborea (%): Copertura arbustiva (%) Copertura erbacea (%):

La faggeta si presenta con sottobosco a prevalenza di: *Ilex aquifolium, Dryopteris filix-mas, Geranium robertianum, Vinca minor, Cyclamen hederifolium, Hedera helix, Festuca heterophylla, Festuca Rubra.* Abbondante matrice calcarea.

Ultimi interventi eseguiti:nessun dato disponibile

Aree di saggio di riferimento: AR 44, 109, 110

Classe di fertilità 1 (alta)

Tipo strutturale del bosco	Età media (anni)	Altezza media del piano dominante (m)	Altezza media del piano dominato (m)	Diametro di area basimetrica media (cm)
Fustaia monoplana matura	85	30	-	41

COMPOSIZIONE DENDROLOGICA

Specie	Piante (N./ha)	Piante (%)	Area basimetrica (m^2/ha)	Provvigione (m^3/ha)	Provvigione (%)	Provvigione su particella (m^3)
Acero	6	*1,8*	0,7	7,9	*1,6*	124
Faggio	275	*96,1*	36	476,4	*96,7*	7479
Ontano	6	*2,1*	0,7	8,3	*1,7*	130
Tutte le specie	**287**	***100***	**37,4**	**492,6**	***100***	**7733**

Comune di Acerno n.prot. 0010562 del 16-12-2024

RIPARTIZIONE IN CLASSI DIAMETRICHE

Classi (cm)	5	10	15	20	25	30	35	40	45	50	55	60	65	70	75+
Semi (N./ha)			56	38	9	33	26	43	33	14	14	14	4	3	50
Totale (N./ha)			**56**	**38**	**9**	**33**	**26**	**43**	**33**	**14**	**14**	**14**	**4**	**3**	**50**

INTERVENTI SELVICOLTURALI

Descrizione intervento	Anno	Superficie (ha)	Prelievo previsto (m^3)
Taglio di preparazione per eliminare il piano dominato e diradare il piano dominante, consentendo a quest'ultimo di espandere le chiome e far penetrare luce al suolo così da favorire l'insediamento della rinnovazione, con prelievo di circa 1/4 della provvigione. Il prelievo è calcolato sulla provvigione comprensiva dell'incremento stimato fra l'anno dei rilievi e l'anno di taglio previsto.	2020	11,55	1.698

VIABILITÀ E SISTEMI DI ESBOSCO

Tipo di viabilità	Sviluppo attuale su particella (m)	Apertura nuova viabilità (m)	Manutenzione/ripristino previsto (m)	Sviluppo totale ex post (m)
Strade camionabili				
Piste e vie di esbosco trattorabili	450		450	450
Totale	**450**		**450**	**450**

Superficie esboscabile con trattore (ha)	Superficie esboscabile con gru a cavo (ha)	Superficie non esboscabile (ha)	Superficie totale (ha)
11,55		**4,95**	**16,50**

DESCRIZIONE INTERVENTI PREVISTI SULLA VIABILITÀ

Manutenzione ordinaria della viabilità esistente con sistemazione del sedime, taglio vegetazione ed allargamento a tratti del piano viabile

Comune di Acerno n.prot. 0010562 del 16-12-2024

COMPRESA: A – Fustaie di faggio			**Particella forestale n.**	**55**
ZONA PARCO Area di riserva Generale B (100%), ZPS IT8040021 (100%), SIC IT8050052 (100%)				
LOCALITÀ Coste di Iumaiano				
SUPERFICIE TOTALE (ha) 21,10		**PRODUTTIVA (ha) 20,0**	**IMPRODUTTIVA (ha) 1,1**	
QUOTE (m s.l.m.) da 1200-1250		**ESPOSIZIONE: Sud**	**PENDENZA MEDIA % 45**	
POSIZIONE FISIOGRAFICA		Crinale		
Impluvio		Alto versante		
Displuvio		Medio versante		**X**
Uniforme		Basso versante		

FATTORI LIMITANTI	Superficialità del suolo	Rocciosità affiorante	Falde affioranti
Assenti o limitati	**X**	**X**	**X**
Su meno di 1/3 della superficie			
Su meno di 2/3 della superficie			
Su più di 2/3 della superficie			

STABILITÀ DEL TERRITORIO, FENOMENI DISSESTIVI ED EVENTI PARTICOLARI

AREE DI SAGGIO NON ESEGUITE

NOTE VEGETAZIONALI E SITUAZIONE EVOLUTIVO-COLTURALE DEI BOSCHI

Copertura arborea (%): 95 Copertura arbustiva (%) nd Copertura erbacea (%) nd

Ultimi interventi eseguiti: nessun dato disponibile

Aree di saggio di riferimento: nd

Classe di fertilità 1 (alta)

Tipo strutturale del bosco	**Età media (anni)**	**Altezza media del piano dominante (m)**	**Altezza media del piano dominato (m)**	**Diametro di area basimetrica media (cm)**
	nd	nd	nd	nd

COMPOSIZIONE DENDROLOGICA

Specie	**Piante (N./ha)**	**Piante (%)**	**Area basimetrica (m^2/ha)**	**Provvigione (m^3/ha)**	**Provvigione (%)**	**Provvigione su particella (m^3)**
nd	nd	nd	nd	nd	nd	9852
Tutte le specie	**nd**	**nd**	**nd**	**nd**	**nd**	**9852**

RIPARTIZIONE IN CLASSI DIAMETRICHE

Classi (cm)	**5**	**10**	**15**	**20**	**25**	**30**	**35**	**40**	**45**	**50**	**55**	**60**	**65**	**70**	**75+**
Semi (N./ha)	nd	nd	nd	nd	nd	nd	nd	nd	nd	nd	nd	nd	nd	nd	nd
Polloni (N./ha)	nd	nd	nd	nd	nd	nd	nd	nd	nd	nd	nd	nd	nd	nd	nd
Totale (N./ha)	**nd**	**nd**	**nd**	**nd**	**nd**	**nd**	**nd**	**nd**	**nd**	**nd**	**nd**	**nd**	**nd**	**nd**	**nd**

Comune di Acerno n.prot. 0010562 del 16-12-2024

INTERVENTI SELVICOLTURALI

Descrizione intervento	Anno	Superficie (ha)	Prelievo previsto (m^3)
Nessun intervento nel periodo di Piano			

VIABILITÀ E SISTEMI DI ESBOSCO

Tipo di viabilità	Sviluppo attuale su particella (m)	Apertura nuova viabilità (m)	Manutenzione/ripristino previsto (m)	Sviluppo totale ex post (m)
Strade camionabili				
Piste e vie di esbosco trattorabili	560			560
Totale	**560**			**560**

Superficie esboscabile con trattore (ha)	Superficie esboscabile con gru a cavo (ha)	Superficie non esboscabile (ha)	Superficie totale (ha)

DESCRIZIONE INTERVENTI PREVISTI SULLA VIABILITÀ

Nessun intervento nel periodo di Piano

Comune di Acerno n.prot. 0010562 del 16-12-2024

COMPRESA: A – Fustaie di faggio				Particella forestale n.	56
ZONA PARCO Area di riserva Generale B (100%), ZPS IT8040021 (100%), SIC IT8050052 (100%)					
LOCALITÀ Scassa Vottoli					
SUPERFICIE TOTALE (ha) 22,50		PRODUTTIVA (ha) 22,5		IMPRODUTTIVA (ha) 0	
QUOTE (m s.l.m.) 1000 a 1300		ESPOSIZIONE: Nord-Ovest		PENDENZA MEDIA % 30	
POSIZIONE FISIOGRAFICA		Crinale			
Impluvio	X	Alto versante			
Displuvio	X	Medio versante			X
Uniforme		Basso versante			

FATTORI LIMITANTI	Superficialità del suolo	Rocciosità affiorante	Falde affioranti
Assenti o limitati	X	X	X
Su meno di 1/3 della superficie			
Su meno di 2/3 della superficie			
Su più di 2/3 della superficie			

STABILITÀ DEL TERRITORIO, FENOMENI DISSESTIVI ED EVENTI PARTICOLARI

NOTE VEGETAZIONALI E SITUAZIONE EVOLUTIVO-COLTURALE DEI BOSCHI

Copertura arborea (%): 95 Copertura arbustiva (%) 5 Copertura erbacea (%): 5
Sottobosco a prevalenza di: *Ilex acquifolium. Polygonatum o., Vinca minor, Allium ursinum, Cyclamen hederifolium,Geranium sp., Anemone nemorosa, Hepatica nobilis, Euphorbia amygdaloides.*

Ultimi interventi eseguiti: taglio di preparazione nel 2007

Aree di saggio di riferimento: AR 120

Classe di fertilità 1 (alta)

Tipo strutturale del bosco	Età media (anni)	Altezza media del piano dominante (m)	Altezza media del piano dominato (m)	Diametro di area basimetrica media (cm)
Fustaia monoplana matura	85	30		43

COMPOSIZIONE DENDROLOGICA

Specie	Piante (N./ha)	Piante (%)	Area basimetrica (m^2/ha)	Provvigione (m^3/ha)	Provvigione (%)	Provvigione su particella (m^3)
Faggio	202	*92,6*	36,0	481,5	*95,1*	10.834
Ontano	16	*7,4*	2,0	24,8	*4,9*	558
Tutte le specie	**218**	***100***	**38**	**506,3**	***100***	**11.392**

Comune di Acerno n.prot. 0010562 del 16-12-2024

RIPARTIZIONE IN CLASSI DIAMETRICHE

Classi (cm)	5	10	15	20	25	30	35	40	45	50	55	60	65	70	75+
Semi (N./ha)							42	30	26	30	52	22	12		4
Totale (N./ha)							**42**	**30**	**26**	**30**	**52**	**22**	**12**		**4**

INTERVENTI SELVICOLTURALI

Descrizione intervento	Anno	Superficie (ha)	Prelievo previsto (m^3)
Taglio di sementazione. Apertura della copertura con prelievo di circa il 30 % della provvigione.	2024	18,0	3.566

VIABILITÀ E SISTEMI DI ESBOSCO

Tipo di viabilità	Sviluppo attuale su particella (m)	Apertura nuova viabilità (m)	Manutenzione/ripristino previsto (m)	Sviluppo totale ex post (m)
Strade camionabili				
Piste e vie di esbosco trattorabili	842		842	842
Totale	**842**		**842**	**842**

Superficie esboscabile con trattore (ha)	Superficie esboscabile con gru a cavo (ha)	Superficie non esboscabile (ha)	Superficie totale (ha)
18,0		**4,50**	**22,50**

DESCRIZIONE INTERVENTI PREVISTI SULLA VIABILITÀ

Manutenzione ordinaria e ripristino viabilità esistente

Comune di Acerno n.prot. 0010562 del 16-12-2024

COMPRESA: A – Fustaie di faggio			**Particella forestale n.**	**57**
ZONA PARCO Area di riserva Generale B (100%), ZPS IT8040021 (100%), SIC IT8050052 (100%)				
LOCALITÀ Scassa Vottoli				
SUPERFICIE TOTALE (ha) 12,70		**PRODUTTIVA (ha) 12,70**	**IMPRODUTTIVA (ha) 0**	
QUOTE (m s.l.m.) da 1050 a 1200		**ESPOSIZIONE: Nord**	**PENDENZA MEDIA 45%**	
POSIZIONE FISIOGRAFICA		Crinale		
Impluvio	**X**	Alto versante		
Displuvio	**X**	Medio versante		**X**
Uniforme		Basso versante		

FATTORI LIMITANTI	Superficialità del suolo	Rocciosità affiorante	Falde affioranti
Assenti o limitati		**X**	**X**
Su meno di 1/3 della superficie	**X**		
Su meno di 2/3 della superficie			
Su più di 2/3 della superficie			

STABILITÀ DEL TERRITORIO, FENOMENI DISSESTIVI ED EVENTI PARTICOLARI

NOTE VEGETAZIONALI E SITUAZIONE EVOLUTIVO-COLTURALE DEI BOSCHI

Copertura arborea (%): 90 Copertura arbustiva (%) nd Copertura erbacea (%) nd
Sottobosco a prevalenza di: *Ilex acquifolium. Polygonatum o., Vinca minor, Allium ursinum, Cyclamen hederifolium,Geranium sp., Anemone nemorosa, Hepatica nobilis, Euphorbia amygdaloides.*

Ultimi interventi eseguiti: taglio di preparazione nel 2007

Aree di saggio di riferimento: AR 120
Classe di fertilità 1 (alta)

Tipo strutturale del bosco	**Età media (anni)**	**Altezza media del piano dominante (m)**	**Altezza media del piano dominato (m)**	**Diametro di area basimetrica media (cm)**
Fustaia monolana adulta	85	30		43

COMPOSIZIONE DENDROLOGICA

Specie	**Piante (N./ha)**	**Piante (%)**	**Area basimetrica (m^2/ha)**	**Provvigione (m^3/ha)**	**Provvigione (%)**	**Provvigione su particella (m^3)**
Faggio	202	*92,6*	36,0	481,5	*95,1*	6.115
Ontano	16	*7,4*	2,0	24,8	*4,9*	315
Tutte le specie	**218**	***100***	**38**	**506,3**	***100***	**6.430**

Comune di Acerno n.prot. 0010562 del 16-12-2024

RIPARTIZIONE IN CLASSI DIAMETRICHE

Classi (cm)	5	10	15	20	25	30	35	40	45	50	55	60	65	70	75+
Semi (N./ha)							42	30	26	30	52	22	12		4
Totale (N./ha)							**42**	**30**	**26**	**30**	**52**	**22**	**12**		**4**

INTERVENTI SELVICOLTURALI

Descrizione intervento	Anno	Superficie (ha)	Prelievo previsto (m^3)
Taglio di sementazione. Apertura della copertura con prelievo di circa il 30 % della provvigione,.	2025	10,16	1.954

VIABILITÀ E SISTEMI DI ESBOSCO

Tipo di viabilità	Sviluppo attuale su particella (m)	Apertura nuova viabilità (m)	Manutenzione/ripristino previsto (m)	Sviluppo totale ex post (m)
Strade camionabili				
Piste e vie di esbosco trattorabili	950		950	950
Totale	**950**		**950**	**950**

Superficie esboscabile con trattore (ha)	Superficie esboscabile con gru a cavo (ha)	Superficie non esboscabile (ha)	Superficie totale (ha)
10,16		**2,54**	**12,70**

DESCRIZIONE INTERVENTI PREVISTI SULLA VIABILITÀ

Manutenzione ordinaria della viabilità esistente con sistemazione del sedime, allargamento a tratti del piano viabile e taglio della vegetazione

Comune di Acerno n.prot. 0010562 del 16-12-2024

COMPRESA: A – Fustaie di faggio				Particella forestale n.	58
ZONA PARCO	Area di riserva Integrale A (0,2%), Area di riserva Generale B (99,8%), ZPS IT8040021 (100%), SIC IT8050052 (100%)				
LOCALITÀ	Scassa Vottoli				
SUPERFICIE TOTALE (ha)	30,70	PRODUTTIVA (ha)	29,2	IMPRODUTTIVA (ha)	1,5
QUOTE (m s.l.m.) da 1100 a 1300		ESPOSIZIONE:	Nord	PENDENZA MEDIA	50
POSIZIONE FISIOGRAFICA		Crinale			
Impluvio		Alto versante			
Displuvio		Medio versante			X
Uniforme		Basso versante			

FATTORI LIMITANTI	Superficialità del suolo	Rocciosità affiorante	Falde affioranti
Assenti o limitati			X
Su meno di 1/3 della superficie	X	X	
Su meno di 2/3 della superficie			
Su più di 2/3 della superficie			

STABILITÀ DEL TERRITORIO, FENOMENI DISSESTIVI ED EVENTI PARTICOLARI

NOTE VEGETAZIONALI E SITUAZIONE EVOLUTIVO-COLTURALE DEI BOSCHI

Copertura arborea (%): 90 Copertura arbustiva (%) Nd Copertura erbacea (%): nd
Sottobosco a prevalenza di: *Ilex acquifolium. Polygonatum o., Vinca minor, Allium ursinum, Cyclamen hederifolium,Geranium sp., Anemone nemorosa, Hepatica nobilis, Euphorbia amygdaloides.*

Ultimi interventi eseguiti: nessun dato disponibile

Aree di saggio di riferimento: nd

Classe di fertilità 2 (media)

Tipo strutturale del bosco	Età media (anni)	Altezza media del piano dominante (m)	Altezza media del piano dominato (m)	Diametro di area basimetrica media (cm)
nd	nd	nd	nd	nd

COMPOSIZIONE DENDROLOGICA

Specie	Piante (N./ha)	Piante (%)	Area basimetrica (m^2/ha)	Provvigione (m^3/ha)	Provvigione (%)	Provvigione su particella (m^3)
nd	nd	nd	nd	nd	nd	9.670
Tutte le specie	**nd**	**nd**	**nd**	**nd**	**nd**	**9.670**

Comune di Acerno n.prot. 0010562 del 16-12-2024

RIPARTIZIONE IN CLASSI DIAMETRICHE

Classi (cm)	5	10	15	20	25	30	35	40	45	50	55	60	65	70	75+
Semi (N./ha)	nd	nd	nd	nd	nd	nd	nd	nd	nd	nd	nd	nd	nd	nd	nd
Polloni (N./ha)	nd	nd	nd	nd	nd	nd	nd	nd	nd	nd	nd	nd	nd	nd	nd
Totale (N./ha)	**nd**	**nd**	**nd**	**nd**	**nd**	**nd**	**nd**	**nd**	**nd**	**nd**	**nd**	**nd**	**nd**	**nd**	**nd**

INTERVENTI SELVICOLTURALI

Descrizione intervento	Anno	Superficie (ha)	Prelievo previsto (m^3)
Nessun intervento nel periodo di validità del Piano			

VIABILITÀ E SISTEMI DI ESBOSCO

Tipo di viabilità	Sviluppo attuale su particella (m)	Apertura nuova viabilità (m)	Manutenzione/ripristino previsto (m)	Sviluppo totale ex post (m)
Strade camionabili				
Piste e vie di esbosco trattorabili				
Totale				

Superficie esboscabile con trattore (ha)	Superficie esboscabile con gru a cavo (ha)	Superficie non esboscabile (ha)	Superficie totale (ha)
DESCRIZIONE INTERVENTI PREVISTI SULLA VIABILITÀ			

Comune di Acerno n.prot. 0010562 del 16-12-2024

COMPRESA: A – Fustaie di faggio				Particella forestale n.	59
ZONA PARCO	Area di riserva Integrale A (1%), Area di riserva Generale B (99%), ZPS IT8040021 (100%), SIC IT8050052 (100%)				
LOCALITÀ	Costa Pendente				
SUPERFICIE TOTALE (ha)	29,40	PRODUTTIVA (ha)	27,90	IMPRODUTTIVA (ha)	1,5
QUOTE (m s.l.m.) da 1100 a 1300		ESPOSIZIONE:	Nord	PENDENZA MEDIA	50
POSIZIONE FISIOGRAFICA		Crinale			
Impluvio	X	Alto versante			
Displuvio	X	Medio versante			X
Uniforme		Basso versante			

FATTORI LIMITANTI	Superficialità del suolo	Rocciosità affiorante	Falde affioranti
Assenti o limitati		X	X
Su meno di 1/3 della superficie	X		
Su meno di 2/3 della superficie			
Su più di 2/3 della superficie			

STABILITÀ DEL TERRITORIO, FENOMENI DISSESTIVI ED EVENTI PARTICOLARI

NOTE VEGETAZIONALI E SITUAZIONE EVOLUTIVO-COLTURALE DEI BOSCHI

Copertura arborea (%): 100 Copertura arbustiva (%) nd Copertura erbacea (%) nd
Sottobosco a prevalenza di: *Ilex acquifolium. Polygonatum o., Vinca minor, Allium ursinum, Cyclamen hederifolium,Geranium sp., Anemone nemorosa, Hepatica nobilis, Euphorbia amygdaloides.*

Ultimi interventi eseguiti: nessun dato disponibile

Aree di saggio di riferimento: nd

Classe di fertilità 2 (media)

Tipo strutturale del bosco	Età media (anni)	Altezza media del piano dominante (m)	Altezza media del piano dominato (m)	Diametro di area basimetrica media (cm)
nd	nd	nd	nd	nd

COMPOSIZIONE DENDROLOGICA

Specie	Piante (N./ha)	Piante (%)	Area basimetrica (m^2/ha)	Provvigione (m^3/ha)	Provvigione (%)	Provvigione su particella (m^3)
nd	nd	nd	nd	nd	nd	9.243
Tutte le specie	**nd**	**nd**	**nd**	**nd**	**nd**	**9.243**

Comune di Acerno n.prot. 0010562 del 16-12-2024

R

IPARTIZIONE IN CLASSI DIAMETRICHE

Classi (cm)	5	10	15	20	25	30	35	40	45	50	55	60	65	70	75+
Semi (N./ha)	nd	nd	nd	nd	nd	nd	nd	nd	nd	nd	nd	nd	nd	nd	nd
Polloni (N./ha)	nd	nd	nd	nd	nd	nd	nd	nd	nd	nd	nd	nd	nd	nd	nd
Totale (N./ha)	**nd**	**nd**	**nd**	**nd**	**nd**	**nd**	**nd**	**nd**	**nd**	**nd**	**nd**	**nd**	**nd**	**nd**	**nd**

INTERVENTI SELVICOLTURALI

Descrizione intervento	Anno	Superficie (ha)	Prelievo previsto (m^3)
Nessun intervento nel periodo di validità del Piano			

VIABILITÀ E SISTEMI DI ESBOSCO

Tipo di viabilità	Sviluppo attuale su particella (m)	Apertura nuova viabilità (m)	Manutenzione/ripristino previsto (m)	Sviluppo totale ex post (m)
Strade camionabili				
Piste e vie di esbosco trattorabili				
Totale				

Superficie esboscabile con trattore (ha)	Superficie esboscabile con gru a cavo (ha)	Superficie non esboscabile (ha)	Superficie totale (ha)

DESCRIZIONE INTERVENTI PREVISTI SULLA VIABILITÀ

Comune di Acerno n.prot. 0010562 del 16-12-2024

COMPRESA: A – Fustaie di faggio				Particella forestale n.	60
ZONA PARCO	Area di riserva Integrale A (3%), Area di riserva Generale B (97%), ZPS IT8040021 (100%), SIC IT8050052 (100%)				
LOCALITÀ	Costa d'Amalfi				
SUPERFICIE TOTALE (ha)	21,80	PRODUTTIVA (ha)	20,70	IMPRODUTTIVA (ha)	1,1
QUOTE (m s.l.m.) da 1200 a 1400		ESPOSIZIONE:	Nord	PENDENZA MEDIA	50
POSIZIONE FISIOGRAFICA		Crinale			
Impluvio	X	Alto versante			
Displuvio	X	Medio versante			X
Uniforme		Basso versante			

FATTORI LIMITANTI	Superficialità del suolo	Rocciosità affiorante	Falde affioranti
Assenti o limitati		X	X
Su meno di 1/3 della superficie	X		
Su meno di 2/3 della superficie			
Su più di 2/3 della superficie			

STABILITÀ DEL TERRITORIO, FENOMENI DISSESTIVI ED EVENTI PARTICOLARI

INTERVENTO NON PREVISTO

NOTE VEGETAZIONALI E SITUAZIONE EVOLUTIVO-COLTURALE DEI BOSCHI

Copertura arborea (%): 90 Copertura arbustiva (%) nd Copertura erbacea (%): nd
Sottobosco a prevalenza di: *Ilex acquifolium. Polygonatum o., Vinca minor, Allium ursinum, Cyclamen hederifolium,Geranium sp., Anemone nemorosa, Hepatica nobilis, Euphorbia amygdaloides, Festuca rubra.*

Ultimi interventi eseguiti: nessun dato disponibile

Aree di saggio di riferimento: nd

Classe di fertilità 2 (media)

Tipo strutturale del bosco	Età media (anni)	Altezza media del piano dominante (m)	Altezza media del piano dominato (m)	Diametro di area basimetrica media (cm)
Fustaia monoplana adulta, a tratti giovane	nd	nd	nd	nd

COMPOSIZIONE DENDROLOGICA

Specie	Piante (N./ha)	Piante (%)	Area basimetrica (m^2/ha)	Provvigione (m^3/ha)	Provvigione (%)	Provvigione su particella (m^3)
nd	nd	nd	nd	nd	nd	6.850
Tutte le specie	**nd**	**nd**	**nd**	**nd**	**nd**	**6.850**

Comune di Acerno n.prot. 0010562 del 16-12-2024

RIPARTIZIONE IN CLASSI DIAMETRICHE

Classi (cm)	5	10	15	20	25	30	35	40	45	50	55	60	65	70	75+
Semi (N./ha)	nd	nd	nd	nd	nd	nd	nd	nd	nd	nd	nd	nd	nd	nd	nd
Polloni (N./ha)	nd	nd	nd	nd	nd	nd	nd	nd	nd	nd	nd	nd	nd	nd	nd
Totale (N./ha)	**nd**	**nd**	**nd**	**nd**	**nd**	**nd**	**nd**	**nd**	**nd**	**nd**	**nd**	**nd**	**nd**	**nd**	**nd**

INTERVENTI SELVICOLTURALI

Descrizione intervento	Anno	Superficie (ha)	Prelievo previsto (m^3)
Nessun intervento nel periodo di validità del Piano			

VIABILITÀ E SISTEMI DI ESBOSCO

Tipo di viabilità	Sviluppo attuale su particella (m)	Apertura nuova viabilità (m)	Manutenzione/ripristino previsto (m)	Sviluppo totale ex post (m)
Strade camionabili				
Piste e vie di esbosco trattorabili				
Totale				

Superficie esboscabile con trattore (ha)	Superficie esboscabile con gru a cavo (ha)	Superficie non esboscabile (ha)	Superficie totale (ha)
DESCRIZIONE INTERVENTI PREVISTI SULLA VIABILITÀ			

Comune di Acerno n.prot. 0010562 del 16-12-2024

COMPRESA: A – Fustaie di faggio				Particella forestale n.	61
ZONA PARCO	Area di riserva Integrale A (5%), Area di riserva Generale B (95%), ZPS IT8040021 (100%), SIC IT8050052 (100%)				
LOCALITÀ	Tana dei Lupi				
SUPERFICIE TOTALE (ha)	24,20	PRODUTTIVA (ha)	23,00	IMPRODUTTIVA (ha)	1,2
QUOTE (m s.l.m.) da 1200 a 1400		ESPOSIZIONE:	Nord-ovest	PENDENZA MEDIA	45
POSIZIONE FISIOGRAFICA		Crinale			
Impluvio	X	Alto versante			
Displuvio	X	Medio versante			X
Uniforme		Basso versante			

FATTORI LIMITANTI	Superficialità del suolo	Rocciosità affiorante	Falde affioranti
Assenti o limitati		X	
Su meno di 1/3 della superficie	X		
Su meno di 2/3 della superficie			
Su più di 2/3 della superficie			

STABILITÀ DEL TERRITORIO, FENOMENI DISSESTIVI ED EVENTI PARTICOLARI

NOTE VEGETAZIONALI E SITUAZIONE EVOLUTIVO-COLTURALE DEI BOSCHI

Copertura arborea (%): 90 Copertura arbustiva (%) Nd Copertura erbacea (%) nd
Sottobosco a prevalenza di: *Ilex acquifolium. Polygonatum o., Vinca minor, Allium ursinum, Cyclamen hederifolium, Geranium sp., Anemone nemorosa, Hepatica nobilis, Euphorbia amygdaloides, Festucarubra.*

Ultimi interventi eseguiti: nessun dato disponibile

Aree di saggio di riferimento: nd
Classe di fertilità 2 (media)

Tipo strutturale del bosco	Età media (anni)	Altezza media del piano dominante (m)	Altezza media del piano dominato (m)	Diametro di area basimetrica media (cm)
nd	nd	nd	nd	nd

COMPOSIZIONE DENDROLOGICA

Specie	Piante (N./ha)	Piante (%)	Area basimetrica (m^2/ha)	Provvigione (m^3/ha)	Provvigione (%)	Provvigione su particella (m^3)
nd	nd	nd	nd	nd	nd	7.620
Tutte le specie	**nd**	**nd**	**nd**	**nd**	**nd**	**7.620**

Comune di Acerno n.prot. 0010562 del 16-12-2024

RIPARTIZIONE IN CLASSI DIAMETRICHE

Classi (cm)	5	10	15	20	25	30	35	40	45	50	55	60	65	70	75+
Semi (N./ha)	nd	nd	nd	nd	nd	nd	nd	nd	nd	nd	nd	nd	nd	nd	nd
Polloni (N./ha)	nd	nd	nd	nd	nd	nd	nd	nd	nd	nd	nd	nd	nd	nd	nd
Totale (N./ha)	**nd**	**nd**	**nd**	**nd**	**nd**	**nd**	**nd**	**nd**	**nd**	**nd**	**nd**	**nd**	**nd**	**nd**	**nd**

INTERVENTI SELVICOLTURALI

Descrizione intervento	Anno	Superficie (ha)	Prelievo previsto (m^3)
Nessun intervento nel periodo di validità del Piano			

VIABILITÀ E SISTEMI DI ESBOSCO

Tipo di viabilità	Sviluppo attuale su particella (m)	Apertura nuova viabilità (m)	Manutenzione/ripristino previsto (m)	Sviluppo totale ex post (m)
Strade camionabili				
Piste e vie di esbosco trattorabili				
Totale				

Superficie esboscabile con trattore (ha)	Superficie esboscabile con gru a cavo (ha)	Superficie non esboscabile (ha)	Superficie totale (ha)

DESCRIZIONE INTERVENTI PREVISTI SULLA VIABILITÀ

Comune di Acerno n.prot. 0010562 del 16-12-2024

COMPRESA: A – Fustaie di faggio			Particella forestale n.	62
ZONA PARCO	Area di riserva Integrale A (10%), Area di riserva Generale B (90%), ZPS IT8040021 (100%), SIC IT8050052 (100%)			
LOCALITÀ	Polveracchio			
SUPERFICIE TOTALE (ha)	**24,60**	**PRODUTTIVA (ha)**	**23,40**	**IMPRODUTTIVA (ha)** **1,2**
QUOTE (m s.l.m.) da 1200 a 1400		**ESPOSIZIONE:**	**Nord-Ovest**	**PENDENZA MEDIA 40-45%**

POSIZIONE FISIOGRAFICA		Crinale	
Impluvio	**X**	Alto versante	
Displuvio	**X**	Medio versante	**X**
Uniforme		Basso versante	

FATTORI LIMITANTI	Superficialità del suolo	Rocciosità affiorante	Falde affioranti
Assenti o limitati			**X**
Su meno di 1/3 della superficie		**X**	
Su meno di 2/3 della superficie	**X**		
Su più di 2/3 della superficie			

STABILITÀ DEL TERRITORIO, FENOMENI DISSESTIVI ED EVENTI PARTICOLARI

NOTE VEGETAZIONALI E SITUAZIONE EVOLUTIVO-COLTURALE DEI BOSCHI

Copertura arborea (%): 95 Copertura arbustiva (%) nd Copertura erbacea (%): nd
Sottobosco a prevalenza di: *Ilex acquifolium. Polygonatum doratum, Vinca minor, Allium ursinum, Cyclamen hederifolium, Geranium sp., Anemone nemorosa, Hepatica nobilis, Euphorbia amygdaloides, Festuca rubra.*

Ultimi interventi eseguiti: nessun dato disponibile

Aree di saggio di riferimento: nd
Classe di fertilità 2 (media)

Tipo strutturale del bosco	Età media (anni)	Altezza media del piano dominante (m)	Altezza media del piano dominato (m)	Diametro di area basimetrica media (cm)
nd	nd	nd	nd	nd

COMPOSIZIONE DENDROLOGICA

Specie	Piante (N./ha)	Piante (%)	Area basimetrica (m^2/ha)	Provvigione (m^3/ha)	Provvigione (%)	Provvigione su particella (m^3)
nd	nd	nd	nd	nd	nd	7.750
Tutte le specie	**nd**	**nd**	**nd**	**nd**	**nd**	**7.750**

Comune di Acerno n.prot. 0010562 del 16-12-2024

RIPARTIZIONE IN CLASSI DIAMETRICHE

Classi (cm)	5	10	15	20	25	30	35	40	45	50	55	60	65	70	75+
Semi (N./ha)	nd	nd	nd	nd	nd	nd	nd	nd	nd	nd	nd	nd	nd	nd	nd
Polloni (N./ha)	nd	nd	nd	nd	nd	nd	nd	nd	nd	nd	nd	nd	nd	nd	nd
Totale (N./ha)	**nd**	**nd**	**nd**	**nd**	**nd**	**nd**	**nd**	**nd**	**nd**	**nd**	**nd**	**nd**	**nd**	**nd**	**nd**

INTERVENTI SELVICOLTURALI

Descrizione intervento	Anno	Superficie (ha)	Prelievo previsto (m^3)
Nessun intervento nel periodo di validità del Piano			

VIABILITÀ E SISTEMI DI ESBOSCO

Tipo di viabilità	Sviluppo attuale su particella (m)	Apertura nuova viabilità (m)	Manutenzione/ripristino previsto (m)	Sviluppo totale ex post (m)
Strade camionabili				
Piste e vie di esbosco trattorabili				
Totale				

Superficie esboscabile con trattore (ha)	Superficie esboscabile con gru a cavo (ha)	Superficie non esboscabile (ha)	Superficie totale (ha)
DESCRIZIONE INTERVENTI PREVISTI SULLA VIABILITÀ			

Comune di Acerno n.prot. 0010562 del 16-12-2024

COMPRESA: A – Fustaie di faggio				Particella forestale n.	63
ZONA PARCO	Area di riserva Integrale A (2%), Area di riserva Generale B (98%), ZPS IT8040021 (100%), SIC IT8050052 (100%)				
LOCALITÀ	Polveracchio				
SUPERFICIE TOTALE (ha)	21,70	PRODUTTIVA (ha)	20,6	IMPRODUTTIVA (ha)	1,1
QUOTE (m s.l.m.) da 1200 a 1400		ESPOSIZIONE:	Nord	PENDENZA MEDIA	55%
POSIZIONE FISIOGRAFICA		Crinale			
Impluvio	X	Alto versante			
Displuvio	X	Medio versante			X
Uniforme		Basso versante			

FATTORI LIMITANTI	Superficialità del suolo	Rocciosità affiorante	Falde affioranti
Assenti o limitati		X	X
Su meno di 1/3 della superficie	X		
Su meno di 2/3 della superficie			
Su più di 2/3 della superficie			

STABILITÀ DEL TERRITORIO, FENOMENI DISSESTIVI ED EVENTI PARTICOLARI

NOTE VEGETAZIONALI E SITUAZIONE EVOLUTIVO-COLTURALE DEI BOSCHI

Copertura arborea (%): Copertura arbustiva (%) Copertura erbacea (%)

Sottobosco a prevalenza di: *Ilex acquifolium. Polygonatum odoratum, Vinca minor, Allium ursinum, Cyclamen hederifolium,Geranium sp., Anemone nemorosa, Hepatica nobilis, Euphorbia amygdaloides, Festuca rubra.*

Ultimi interventi eseguiti: nessun dato disponibile

Aree di saggio di riferimento: AR 123, 124

Classe di fertilità 2 (media)

Tipo strutturale del bosco	Età media (anni)	Altezza media del piano dominante (m)	Altezza media del piano dominato (m)	Diametro di area basimetrica media (cm)
Fustaia monoplana adulta, con presenza a tratti di un piano codominante; nella porzione alla base del versante (circa 0,75 ha) la rinnovazione è affermata (h = 3-5 m) e si può procedere al taglio di sgombero	75	27	-	32

COMPOSIZIONE DENDROLOGICA

Specie	Piante (N./ha)	Piante (%)	Area basimetrica (m^2/ha)	Provvigione (m^3/ha)	Provvigione (%)	Provvigione su particella (m^3)
Faggio	407	*100*	32,5	331,3	*100*	6.825
Tutte le specie	**407**	***100***	**32,5**	**331,3**	***100***	**6.825**

Comune di Acerno n.prot. 0010562 del 16-12-2024

RIPARTIZIONE IN CLASSI DIAMETRICHE

Classi (cm)	5	10	15	20	25	30	35	40	45	50	55	60	65	70	75+
Semi (N./ha)			44	90	20	28	53	102	52	5	13				
Totale (N./ha)			**44**	**90**	**20**	**28**	**53**	**102**	**52**	**5**	**13**				

INTERVENTI SELVICOLTURALI

Descrizione intervento	Anno	Superficie (ha)	Prelievo previsto (m^3)
Taglio di preparazione per eliminare il piano dominato e diradare il piano dominante, consentendo a quest'ultimo di espandere le chiome e far penetrare luce al suolo così da favorire l'insediamento della rinnovazione, con prelievo di circa ¼ della provvigione. Prelievo nelle classi 15-40. Taglio di sgombero alla base della particella, dove è evidente un taglio di sementazione con rinnovazione ormai affermata. Il prelievo è calcolato sulla provvigione comprensiva dell'incremento stimato fra l'anno dei rilievi e l'anno di taglio previsto.	2020	15,19	1.502

VIABILITÀ E SISTEMI DI ESBOSCO

Tipo di viabilità	Sviluppo attuale su particella (m)	Apertura nuova viabilità (m)	Manutenzione/ripristino previsto (m)	Sviluppo totale ex post (m)
Strade camionabili				
Piste e vie di esbosco trattorabili	560		560	560
Totale	**560**		**560**	**560**

Superficie esboscabile con trattore (ha)	Superficie esboscabile con gru a cavo (ha)	Superficie non esboscabile (ha)	Superficie totale (ha)
	15,19	**6,51**	**21,70**

DESCRIZIONE INTERVENTI PREVISTI SULLA VIABILITÀ

Manutenzione ordinaria della viabilità esistente

Comune di Acerno n.prot. 0010562 del 16-12-2024

COMPRESA: A – Fustaie di faggio			Particella forestale n.	64
ZONA PARCO	Area di riserva Integrale A (1%), Area di riserva Generale B (99%), ZPS IT8040021 (100%), SIC IT8050052 (100%)			
LOCALITÀ	Polveracchio			
SUPERFICIE TOTALE (ha)	**14,50**	**PRODUTTIVA (ha)**	**13,80**	**IMPRODUTTIVA (ha)** **0,70**
QUOTE (m s.l.m.) da 1200 a 1400		**ESPOSIZIONE:**	**Nord**	**PENDENZA MEDIA %** **50**
POSIZIONE FISIOGRAFICA		Crinale		
Impluvio	**X**	Alto versante		
Displuvio	**X**	Medio versante		**X**
Uniforme		Basso versante		

FATTORI LIMITANTI	Superficialità del suolo	Rocciosità affiorante	Falde affioranti
Assenti o limitati		**X**	**X**
Su meno di 1/3 della superficie	**X**		
Su meno di 2/3 della superficie			
Su più di 2/3 della superficie			
STABILITÀ DEL TERRITORIO, FENOMENI DISSESTIVI ED EVENTI PARTICOLARI			

NOTE VEGETAZIONALI E SITUAZIONE EVOLUTIVO-COLTURALE DEI BOSCHI

Copertura arborea (%): 100 Copertura arbustiva (%) nd Copertura erbacea (%): nd
Sottobosco a prevalenza di: *Ilex acquifolium, Polygonatum odoratum, Vinca minor, Allium ursinum, Cyclamen hederifolium,Geranium sp., Anemone nemorosa, Hepatica nobilis, Euphorbia amygdaloides, Festuca rubra.*

Ultimi interventi eseguiti: nessun dato disponibile

Aree di saggio di riferimento: AR 123, 124

Classe di fertilità 2 (media)

Tipo strutturale del bosco	Età media (anni)	Altezza media del piano dominante (m)	Altezza media del piano dominato (m)	Diametro di area basimetrica media (cm)
Fustaia monoplana adulta	75	27	-	32

COMPOSIZIONE DENDROLOGICA

Specie	Piante (N./ha)	Piante (%)	Area basimetrica (m^2/ha)	Provvigione (m^3/ha)	Provvigione (%)	Provvigione su particella (m^3)
Faggio	407	*100*	32,5	331,3	*100*	4.572
Tutte le specie	**407**	***100***	**32,5**	**331,3**	***100***	**4.572**

Comune di Acerno n.prot. 0010562 del 16-12-2024

RIPARTIZIONE IN CLASSI DIAMETRICHE

Classi (cm)	5	10	15	20	25	30	35	40	45	50	55	60	65	70	75+
Semi (N./ha)			44	90	20	28	53	102	52	5	13				
Totale (N./ha)			**44**	**90**	**20**	**28**	**53**	**102**	**52**	**5**	**13**				

INTERVENTI SELVICOLTURALI

Descrizione intervento	Anno	Superficie (ha)	Prelievo previsto (m^3)
Taglio di preparazione per eliminare il piano dominato e diradare il piano dominante, consentendo a quest'ultimo di espandere le chiome e far penetrare luce al suolo così da favorire l'insediamento della rinnovazione, con prelievo di circa 1/4 della provvigione. Prelievo nelle classi 15-40. Il prelievo è calcolato sulla provvigione comprensiva dell'incremento stimato fra l'anno dei rilievi e l'anno di taglio previsto.	2018	10,15	946

VIABILITÀ E SISTEMI DI ESBOSCO

Tipo di viabilità	Sviluppo attuale su particella (m)	Apertura nuova viabilità (m)	Manutenzione/ripristino previsto (m)	Sviluppo totale ex post (m)
Strade camionabili				
Piste e vie di esbosco trattorabili	870	150	870	1.020
Totale	**870**	**150**	**870**	**1.020**

Superficie esboscabile con trattore (ha)	Superficie esboscabile con gru a cavo (ha)	Superficie non esboscabile (ha)	Superficie totale (ha)
	10,15	**4,35**	**14,50**

DESCRIZIONE INTERVENTI PREVISTI SULLA VIABILITÀ

Ripristino di vecchio pistino con allargamento piano viabile, sistemazione del fondo e taglio vegetazione; apertura di nuova viabilità nella parte bassa della particella

Comune di Acerno n.prot. 0010562 del 16-12-2024

COMPRESA: A – Fustaie di faggio			Particella forestale n.	65
ZONA PARCO	Area di riserva Integrale A (2%), Area di riserva Generale B (98%), ZPS IT8040021 (100%), SIC IT8050052 (100%)			
LOCALITÀ	Polveracchio			
SUPERFICIE TOTALE (ha)	**17,20**	**PRODUTTIVA (ha)**	**16,30**	**IMPRODUTTIVA (ha)**	**0,90**
QUOTE (m s.l.m.) da 1200 a 1400		**ESPOSIZIONE:**	**Nord**	**PENDENZA MEDIA %**	**50**
POSIZIONE FISIOGRAFICA		Crinale		
Impluvio	**X**	Alto versante		
Displuvio	**X**	Medio versante		**X**
Uniforme		Basso versante		

FATTORI LIMITANTI	Superficialità del suolo	Rocciosità affiorante	Falde affioranti
Assenti o limitati		**X**	**X**
Su meno di 1/3 della superficie	**X**		
Su meno di 2/3 della superficie			
Su più di 2/3 della superficie			

STABILITÀ DEL TERRITORIO, FENOMENI DISSESTIVI ED EVENTI PARTICOLARI

NOTE VEGETAZIONALI E SITUAZIONE EVOLUTIVO-COLTURALE DEI BOSCHI

Copertura arborea (%): 100 Copertura arbustiva (%) nd Copertura erbacea (%) nd
Sottobosco a prevalenza di: *Ilex acquifolium, Polygonatum odoratum, Vinca minor, Allium ursinum, Cyclamen hederifolium,Geranium sp., Anemone nemorosa, Hepatica nobilis, Euphorbia amygdaloides, Festuca rubra.*

Ultimi interventi eseguiti: nessun dato disponibile

Aree di saggio di riferimento: AR 123, 124

Classe di fertilità 2 (media)

Tipo strutturale del bosco	Età media (anni)	Altezza media del piano dominante (m)	Altezza media del piano dominato (m)	Diametro di area basimetrica media (cm)
Fustaia monoplana matura	75	27	-	32

COMPOSIZIONE DENDROLOGICA

Specie	Piante (N./ha)	Piante (%)	Area basimetrica (m^2/ha)	Provvigione (m^3/ha)	Provvigione (%)	Provvigione su particella (m^3)
Faggio	407	*100*	32,5	331,3	*100*	5.400
Tutte le specie	**407**	***100***	**32,5**	**331,3**	***100***	**5.400**

Comune di Acerno n.prot. 0010562 del 16-12-2024

RIPARTIZIONE IN CLASSI DIAMETRICHE

Classi (cm)	5	10	15	20	25	30	35	40	45	50	55	60	65	70	75+
Semi (N./ha)			44	90	20	28	53	102	52	5	13				
Totale (N./ha)			**44**	**90**	**20**	**28**	**53**	**102**	**52**	**5**	**13**				

INTERVENTI SELVICOLTURALI

Descrizione intervento	Anno	Superficie (ha)	Prelievo previsto (m^3)
Taglio di preparazione per eliminare il piano dominato e diradare il piano dominante, consentendo a quest'ultimo di espandere le chiome e far penetrare luce al suolo così da favorire l'insediamento della rinnovazione, con prelievo di circa 1/4 della provvigione. Prelievo nelle classi inferiori.	2027	12,04	1.340

VIABILITÀ E SISTEMI DI ESBOSCO

Tipo di viabilità	Sviluppo attuale su particella (m)	Apertura nuova viabilità (m)	Manutenzione/ripristino previsto (m)	Sviluppo totale ex post (m)
Strade camionabili				
Piste e vie di esbosco trattorabili		250		250
Totale		**250**		**250**

Superficie esboscabile con trattore (ha)	Superficie esboscabile con gru a cavo (ha)	Superficie non esboscabile (ha)	Superficie totale (ha)
	11,83	**5,07**	**16,90**

DESCRIZIONE INTERVENTI PREVISTI SULLA VIABILITÀ

Adeguamento dei racciati trattorabili esistenti

Comune di Acerno n.prot. 0010562 del 16-12-2024

COMPRESA: A – Fustaie di faggio			**Particella forestale n.**	**66**
ZONA PARCO Area di riserva Generale B (100%), ZPS IT8040021 (100%), SIC IT8050052 (100%)				
LOCALITÀ Polveracchio				
SUPERFICIE TOTALE (ha) 21,40		**PRODUTTIVA (ha) 20,30**	**IMPRODUTTIVA (ha) 1,1**	
QUOTE (m s.l.m.) da 1200 a 1400		**ESPOSIZIONE: Nord**	**PENDENZA MEDIA % 50**	
POSIZIONE FISIOGRAFICA		Crinale		
Impluvio	**X**	Alto versante		
Displuvio	**X**	Medio versante		**X**
Uniforme		Basso versante		

FATTORI LIMITANTI	Superficialità del suolo	Rocciosità affiorante	Falde affioranti
Assenti o limitati	**X**	**X**	**X**
Su meno di 1/3 della superficie			
Su meno di 2/3 della superficie			
Su più di 2/3 della superficie			

STABILITÀ DEL TERRITORIO, FENOMENI DISSESTIVI ED EVENTI PARTICOLARI

NOTE VEGETAZIONALI E SITUAZIONE EVOLUTIVO-COLTURALE DEI BOSCHI

Copertura arborea (%): 100 Copertura arbustiva (%) nd Copertura erbacea (%): nd
Sottobosco a prevalenza di: *Ilex acquifolium, Polygonatum odoratum, Vinca minor, Allium ursinum, Cyclamen hederifolium,Geranium sp., Anemone nemorosa, Hepatica nobilis, Euphorbia amygdaloides, Festuca rubra.*

Ultimi interventi eseguiti: nessun dato disponibile

Aree di saggio di riferimento: AR 159,160, 163
Classe di fertilità 1 (alta)

Tipo strutturale del bosco	**Età media (anni)**	**Altezza media del piano dominante (m)**	**Altezza media del piano dominato (m)**	**Diametro di area basimetrica media (cm)**
Fustaia monoplana matura	92	31	_	41

COMPOSIZIONE DENDROLOGICA

Specie	**Piante (N./ha)**	**Piante (%)**	**Area basimetrica (m^2/ha)**	**Provvigione (m^3/ha)**	**Provvigione (%)**	**Provvigione su particella (m^3)**
Faggio	258	*100*	33,7	439	*100*	8912
Tutte le specie	**258**	***100***	**33,7**	**439**	***100***	**8912**

Comune di Acerno n.prot. 0010562 del 16-12-2024

RIPARTIZIONE IN CLASSI DIAMETRICHE

Classi (cm)	5	10	15	20	25	30	35	40	45	50	55	60	65	70	75+
Semi (N./ha)					14	67	36	51	21	7	17	16	18	11	
Totale (N./ha)					**14**	**67**	**36**	**51**	**21**	**7**	**17**	**16**	**18**	**11**	

INTERVENTI SELVICOLTURALI

Descrizione intervento	Anno	Superficie (ha)	Prelievo previsto (m^3)
Taglio di sementazione per eliminare il piano dominato e diradare il piano dominante, consentendo a quest'ultimo di espandere le chiome e far penetrare luce al suolo così da favorire l'insediamento della rinnovazione, con prelievo di circa 30% della provvigione. Prelievo nelle classi 25-45. Il prelievo è calcolato sulla provvigione comprensiva dell'incremento stimato fra l'anno dei rilievi e l'anno di taglio previsto.	2023	14,98	2.574

VIABILITÀ E SISTEMI DI ESBOSCO

Tipo di viabilità	Sviluppo attuale su particella (m)	Apertura nuova viabilità (m)	Manutenzione/ripristino previsto (m)	Sviluppo totale ex post (m)
Strade camionabili				
Piste e vie di esbosco trattorabili		423		423
Totale		**423**		**423**

Superficie esboscabile con trattore (ha)	Superficie esboscabile con gru a cavo (ha)	Superficie non esboscabile (ha)	Superficie totale (ha)
	14,98	**6,42**	**20,10**

DESCRIZIONE INTERVENTI PREVISTI SULLA VIABILITÀ

Apertura nuovo tracciato trattorabile

Comune di Acerno n.prot. 0010562 del 16-12-2024

COMPRESA: A – Fustaie di faggio			Particella forestale n.	67
ZONA PARCO	Area di riserva Integrale A (100%), Area di riserva Generale B (100%), ZPS IT8040021 (100%), SIC IT8050052 (100%)			
LOCALITÀ	Polveracchio			
SUPERFICIE TOTALE (ha)	**24,00**	**PRODUTTIVA (ha)**	**22,80**	**IMPRODUTTIVA (ha)**	**1,20**
QUOTE (m s.l.m.) da 1200 a 1400		**ESPOSIZIONE:**	**Nord-Est**	**PENDENZA MEDIA %**	**45**
POSIZIONE FISIOGRAFICA		Crinale			
Impluvio	**X**	Alto versante			
Displuvio	**X**	Medio versante			**X**
Uniforme		Basso versante			

FATTORI LIMITANTI	Superficialità del suolo	Rocciosità affiorante	Falde affioranti
Assenti o limitati	**X**	**X**	**X**
Su meno di 1/3 della superficie			
Su meno di 2/3 della superficie			
Su più di 2/3 della superficie			

STABILITÀ DEL TERRITORIO, FENOMENI DISSESTIVI ED EVENTI PARTICOLARI

NOTE VEGETAZIONALI E SITUAZIONE EVOLUTIVO-COLTURALE DEI BOSCHI

Copertura arborea (%): 90 Copertura arbustiva (%) 10 Copertura erbacea (%) 40

Sottobosco a prevalenza di: *Ilex acquifolium, Polygonatum odoratum, Vinca minor, Allium ursinum, Cyclamen hederifolium,Geranium sp., Anemone nemorosa, Hepatica nobilis, Euphorbia amygdaloides, Festuca rubra.*

Ultimi interventi eseguiti: nessun dato disponibile

Aree di saggio di riferimento: AR 159,160, 163

Classe di fertilità 1 (alta)

Tipo strutturale del bosco	Età media (anni)	Altezza media del piano dominante (m)	Altezza media del piano dominato (m)	Diametro di area basimetrica media (cm)
Fustaia monoplana matura a tratti è presente un piando codominante	92	31	_	41

COMPOSIZIONE DENDROLOGICA

Specie	Piante (N./ha)	Piante (%)	Area basimetrica (m^2/ha)	Provvigione (m^3/ha)	Provvigione (%)	Provvigione su particella (m^3)
Faggio	258	*100*	33,7	439	*100*	10.009
Tutte le specie	**258**	***100***	**33,7**	**439**	***100***	**10.009**

Comune di Acerno n.prot. 0010562 del 16-12-2024

RIPARTIZIONE IN CLASSI DIAMETRICHE

Classi (cm)	5	10	15	20	25	30	35	40	45	50	55	60	65	70	75+
Semi (N./ha)					14	67	36	51	21	7	17	16	18	11	
Totale (N./ha)					**14**	**67**	**36**	**51**	**21**	**7**	**17**	**16**	**18**	**11**	

INTERVENTI SELVICOLTURALI

Descrizione intervento	Anno	Superficie (ha)	Prelievo previsto (m^3)
Taglio di sementazione per eliminare il piano dominato e diradare il piano dominante, consentendo a quest'ultimo di espandere le chiome e far penetrare luce al suolo così da favorire l'insediamento della rinnovazione, con prelievo di circa 30% della provvigione. Prelievo nelle classi inferiori.	2027	16,80	2.974

VIABILITÀ E SISTEMI DI ESBOSCO

Tipo di viabilità	Sviluppo attuale su particella (m)	Apertura nuova viabilità (m)	Manutenzione/ripristino previsto (m)	Sviluppo totale ex post (m)
Strade camionabili				
Piste e vie di esbosco trattorabili		667		667
Totale		**667**		**667**

Superficie esboscabile con trattore (ha)	Superficie esboscabile con gru a cavo (ha)	Superficie non esboscabile (ha)	Superficie totale (ha)
	16,80	**7,20**	**24,00**

DESCRIZIONE INTERVENTI PREVISTI SULLA VIABILITÀ

Adeguamento delle trattorabili esistenti

Comune di Acerno n.prot. 0010562 del 16-12-2024

COMPRESA: A – Fustaie di faggio			Particella forestale n.	68
ZONA PARCO Area di riserva Generale B (100%), ZPS IT8040021 (100%), SIC IT8050052 (100%)				
LOCALITÀ Polveracchio				
SUPERFICIE TOTALE (ha) 32,10	**PRODUTTIVA (ha)** 30,5	**IMPRODUTTIVA (ha)** 1,60		
QUOTE (m s.l.m.) da 1000-1400	**ESPOSIZIONE:** Nord-Est	**PENDENZA MEDIA %** 55		
POSIZIONE FISIOGRAFICA		Crinale		
Impluvio		Alto versante		
Displuvio		Medio versante		X
Uniforme		Basso versante		

FATTORI LIMITANTI	Superficialità del suolo	Rocciosità affiorante	Falde affioranti
Assenti o limitati	X	X	X
Su meno di 1/3 della superficie			
Su meno di 2/3 della superficie			
Su più di 2/3 della superficie			

STABILITÀ DEL TERRITORIO, FENOMENI DISSESTIVI ED EVENTI PARTICOLARI

NOTE VEGETAZIONALI E SITUAZIONE EVOLUTIVO-COLTURALE DEI BOSCHI

Copertura arborea (%): 90 Copertura arbustiva (%) 10 Copertura erbacea (%): 40
Sottobosco a prevalenza di: *Ilex acquifolium, Polygonatum odoratum, Vinca minor, Allium ursinum, Cyclamen hederifolium,Geranium sp., Anemone nemorosa, Hepatica nobilis, Euphorbia amygdaloides, Festuca rubra.*

Rinnovazione sporadica.

Ultimi interventi eseguiti:nessun dato disponibile

Aree di saggio di riferimento: AR 159,160, 163

Classe di fertilità 1 (alta)

Tipo strutturale del bosco	Età media (anni)	Altezza media del piano dominante (m)	Altezza media del piano dominato (m)	Diametro di area basimetrica media (cm)
Fustaia monoplana matura	92	31	_	41

COMPOSIZIONE DENDROLOGICA

Specie	Piante (N./ha)	Piante (%)	Area basimetrica (m^2/ha)	Provvigione (m^3/ha)	Provvigione (%)	Provvigione su particella (m^3)
Faggio	258	*100*	33,7	439	*100*	13.390
Tutte le specie	**258**	***100***	**33,7**	**439**	***100***	**13.390**

Comune di Acerno n.prot. 0010562 del 16-12-2024

RIPARTIZIONE IN CLASSI DIAMETRICHE

Classi (cm)	5	10	15	20	25	30	35	40	45	50	55	60	65	70	75+
Semi (N./ha)					14	67	36	51	21	7	17	16	18	11	
Totale (N./ha)					**14**	**67**	**36**	**51**	**21**	**7**	**17**	**16**	**18**	**11**	

INTERVENTI SELVICOLTURALI

Descrizione intervento	Anno	Superficie (ha)	Prelievo previsto (m^3)
Taglio di sementazione per eliminare il piano dominato e diradare il piano dominante, consentendo a quest'ultimo di espandere le chiome e far penetrare luce al suolo così da favorire l'insediamento della rinnovazione, con prelievo di circa 30% della provvigione. Prelievo nelle classi 25-45. Il prelievo è calcolato sulla provvigione comprensiva dell'incremento stimato fra l'anno dei rilievi e l'anno di taglio previsto.	2022	22,47	3.749

VIABILITÀ E SISTEMI DI ESBOSCO

Tipo di viabilità	Sviluppo attuale su particella (m)	Apertura nuova viabilità (m)	Manutenzione/ripristino previsto (m)	Sviluppo totale ex post (m)
Strade camionabili				
Piste e vie di esbosco trattorabili		525		525
Totale		**525**		**525**

Superficie esboscabile con trattore (ha)	Superficie esboscabile con gru a cavo (ha)	Superficie non esboscabile (ha)	Superficie totale (ha)
	22,47	**9,63**	**32,10**

DESCRIZIONE INTERVENTI PREVISTI SULLA VIABILITÀ

Apertura nuovo tracciato trattorabile per rendere esboscabile con gru a cavo la superficie attualmente non esboscabile

Comune di Acerno n.prot. 0010562 del 16-12-2024

COMPRESA: A – Fustaie di faggio			**Particella forestale n.**	**69**
ZONA PARCO Area di riserva Generale B (100%), ZPS IT8040021 (100%), SIC IT8050052 (100%)				
LOCALITÀ Polveracchio				
SUPERFICIE TOTALE (ha) 36,50	**PRODUTTIVA (ha) 34,70**	**IMPRODUTTIVA (ha) 1,8**		
QUOTE (m s.l.m.) da 900 a 1400	**ESPOSIZIONE: Nord**	**PENDENZA MEDIA % 50**		
POSIZIONE FISIOGRAFICA	Crinale			
Impluvio	Alto versante			
Displuvio	Medio versante			**X**
Uniforme	Basso versante			

FATTORI LIMITANTI	Superficialità del suolo	Rocciosità affiorante	Falde affioranti
Assenti o limitati	**X**	**X**	**X**
Su meno di 1/3 della superficie			
Su meno di 2/3 della superficie			
Su più di 2/3 della superficie			

STABILITÀ DEL TERRITORIO, FENOMENI DISSESTIVI ED EVENTI PARTICOLARI

NOTE VEGETAZIONALI E SITUAZIONE EVOLUTIVO-COLTURALE DEI BOSCHI

Copertura arborea (%): 90 Copertura arbustiva (%) 10 Copertura erbacea (%) 40
Sottobosco a prevalenza di: *Ilex acquifolium, Polygonatum odoratum, Vinca minor, Allium ursinum, Cyclamen hederifolium,Geranium sp., Anemone nemorosa, Hepatica nobilis, Euphorbia amygdaloides, Festuca rubra.*

Rinnovazione sporadica.

Ultimi interventi eseguiti: nessun dato disponibile

Aree di saggio di riferimento: AR 161, 162

Classe di fertilità 1 (alta)

Tipo strutturale del bosco	**Età media (anni)**	**Altezza media del piano dominante (m)**	**Altezza media del piano dominato (m)**	**Diametro di area basimetrica media (cm)**
Fustaia monoplana adulta, a tratti è presente un piano codominante	75	32,3	22	36

COMPOSIZIONE DENDROLOGICA

Specie	**Piante (N./ha)**	**Piante (%)**	**Area basimetrica (m^2/ha)**	**Provvigione (m^3/ha)**	**Provvigione (%)**	**Provvigione su particella (m^3)**
Faggio	445	*100*	45,5	569,4	*100*	19.758
Tutte le specie	**445**	***100***	**45,5**	**569,4**	***100***	**19.758**

Comune di Acerno n.prot. 0010562 del 16-12-2024

RIPARTIZIONE IN CLASSI DIAMETRICHE

Classi (cm)	5	10	15	20	25	30	35	40	45	50	55	60	65	70	75+
Semi (N./ha)				61	101	52	76	40	39	25	25	18	3	3	2
Totale (N./ha)				**61**	**101**	**52**	**76**	**40**	**39**	**25**	**25**	**18**	**3**	**3**	**2**

INTERVENTI SELVICOLTURALI

Descrizione intervento	Anno	Superficie (ha)	Prelievo previsto (m^3)
Taglio di preparazione per eliminare il piano dominato e diradare il piano dominante, consentendo a quest'ultimo di espandere le chiome e far penetrare luce al suolo così da favorire l'insediamento della rinnovazione, con prelievo nelle classi diametriche inferiori. Il prelievo è elevato in valore assuluto in relazione alla elevata provvigione, ma inferiore al 25% della stessa.	2024	25,55	4.343

VIABILITÀ E SISTEMI DI ESBOSCO

Tipo di viabilità	Sviluppo attuale su particella (m)	Apertura nuova viabilità (m)	Manutenzione/ripristino previsto (m)	Sviluppo totale ex post (m)
Strade camionabili				
Piste e vie di esbosco trattorabili		665		665
Totale		**665**		**665**

Superficie esboscabile con trattore (ha)	Superficie esboscabile con gru a cavo (ha)	Superficie non esboscabile (ha)	Superficie totale (ha)
	25,55	**10,95**	**36,50**

DESCRIZIONE INTERVENTI PREVISTI SULLA VIABILITÀ

Adeguamento della viabilità esistente, proveniente dalla particella 70 che si origina a confine con la particella 166, che si sviluppa al centro della particella fono ai confine dell aparticella 68

Comune di Acerno n.prot. 0010562 del 16-12-2024

COMPRESA: A – Fustaie di faggio			**Particella forestale n.**	**70**
ZONA PARCO Area di riserva Generale B (100%), ZPS IT8040021 (100%), SIC IT8050052 (100%)				
LOCALITÀ Valle d'Orme				
SUPERFICIE TOTALE (ha) 24,50		**PRODUTTIVA (ha) 23,30**	**IMPRODUTTIVA (ha) 1,2**	
QUOTE (m s.l.m.) da 900 a 1000		**ESPOSIZIONE: Nord-Est**	**PENDENZA MEDIA % 45-50**	
POSIZIONE FISIOGRAFICA		Crinale		
Impluvio	**X**	Alto versante		
Displuvio	**X**	Medio versante		**X**
Uniforme		Basso versante		

FATTORI LIMITANTI	Superficialità del suolo	Rocciosità affiorante	Falde affioranti
Assenti o limitati			**X**
Su meno di 1/3 della superficie	**X**	**X**	
Su meno di 2/3 della superficie			
Su più di 2/3 della superficie			

STABILITÀ DEL TERRITORIO, FENOMENI DISSESTIVI ED EVENTI PARTICOLARI

NOTE VEGETAZIONALI E SITUAZIONE EVOLUTIVO-COLTURALE DEI BOSCHI

Copertura arborea (%): 90 Copertura arbustiva (%) 10 Copertura erbacea (%): 40
Faggeta con sottobosco a prevalenza di: *Festuca heterophylla*, *Festuca rubra*, *Ruscus aculeatus*, *Ilex aquifolium*, *Cyclamen hederifolium*, *Daphne laureola*. Presenza di acero montano e ontano.

Ultimi interventi eseguiti: nessun dato disponibile

Aree di saggio di riferimento: AR 28, 29

Classe di fertilità 1 (alta)

Tipo strutturale del bosco	**Età media (anni)**	**Altezza media del piano dominante (m)**	**Altezza media del piano dominato (m)**	**Diametro di area basimetrica media (cm)**
Fustaia monoplana adulta	71	31,9	23,1	33

COMPOSIZIONE DENDROLOGICA

Specie	**Piante (N./ha)**	**Piante (%)**	**Area basimetrica (m^2/ha)**	**Provvigione (m^3/ha)**	**Provvigione (%)**	**Provvigione su particella (m^3)**
Acero	14	*2,9*	2,00	21,03	*4,4*	490
Faggio	471	*97,1*	39,00	456,19	*95,6*	10.629
Tutte le specie	**485**	***100***	**41**	**477,22**	***100***	**11.119**

Comune di Acerno n.prot. 0010562 del 16-12-2024

RIPARTIZIONE IN CLASSI DIAMETRICHE

Classi (cm)	5	10	15	20	25	30	35	40	45	50	55	60	65	70	75+
Semi (N./ha)			44	58	123	47	65	48	38	20	22	11	3	3	5
Totale (N./ha)			**44**	**58**	**123**	**47**	**65**	**48**	**38**	**20**	**22**	**11**	**3**	**3**	**5**

INTERVENTI SELVICOLTURALI

Descrizione intervento	Anno	Superficie (ha)	Prelievo previsto (m^3)
Taglio di preparazione per eliminare il piano dominato e diradare il piano dominante, consentendo a quest'ultimo di espandere le chiome e far penetrare luce al suolo così da favorire l'insediamento della rinnovazione, con prelievo nelle classi diametriche inferiori. Il prelievo è elevato in valore assuluto in relazione alla elevata provvigione, ma inferiore al 25% della stessa.	2026	19,60	3.051

VIABILITÀ E SISTEMI DI ESBOSCO

Tipo di viabilità	Sviluppo attuale su particella (m)	Apertura nuova viabilità (m)	Manutenzione/ripristino previsto (m)	Sviluppo totale ex post (m)
Strade camionabili				
Piste e vie di esbosco trattorabili		730		730
Totale		**730**		**730**

Superficie esboscabile con trattore (ha)	Superficie esboscabile con gru a cavo (ha)	Superficie non esboscabile (ha)	Superficie totale (ha)
	19,60	**4,90**	**24,50**

DESCRIZIONE INTERVENTI PREVISTI SULLA VIABILITÀ

Realizzazione nuovo tracciato trattorabile con sviluppo sulla particella di 730 m.

Comune di Acerno n.prot. 0010562 del 16-12-2024

COMPRESA: A – Fustaie di faggio			**Particella forestale n.**	**71**
ZONA PARCO Area di riserva Generale B (100%), ZPS IT8040021 (100%), SIC IT8050052 (100%)				
LOCALITÀ Ceraselle				
SUPERFICIE TOTALE (ha) 16,20		**PRODUTTIVA (ha) 15,40**	**IMPRODUTTIVA (ha) 0,8**	
QUOTE (m s.l.m.) da 800 a 950		**ESPOSIZIONE: Nord**	**PENDENZA MEDIA % 35-40**	
POSIZIONE FISIOGRAFICA		Crinale		
Impluvio	**X**	Alto versante		
Displuvio	**X**	Medio versante		**X**
Uniforme		Basso versante		**X**

FATTORI LIMITANTI	Superficialità del suolo	Rocciosità affiorante	Falde affioranti
Assenti o limitati		**X**	**X**
Su meno di 1/3 della superficie	**X**		
Su meno di 2/3 della superficie			
Su più di 2/3 della superficie			

STABILITÀ DEL TERRITORIO, FENOMENI DISSESTIVI ED EVENTI PARTICOLARI

NOTE VEGETAZIONALI E SITUAZIONE EVOLUTIVO-COLTURALE DEI BOSCHI

Copertura arborea (%): 80 Copertura arbustiva (%) 20 Copertura erbacea (%) 40
Sottobosco a prevalenza di:. *Primula vulgaris*, *Geranium robertianum*, *Cyclamen hederifolium*, *Dryopteris filix-mas*, *Hedera helix*, *Carex hirta*, *Ranunculus* sp., *Vinca minor*, *Festuca heterophylla*, *Festuca Rubra*.
Presenza di radure ormai boscate. Rinnovazione presente nelle chiarie.
Presenza di acero.
Ultimi interventi eseguiti: nessun dato disponibile

Aree di saggio di riferimento: AR 140, 144

Classe di fertilità 2 (media)

Tipo strutturale del bosco	**Età media (anni)**	**Altezza media del piano dominante (m)**	**Altezza media del piano dominato (m)**	**Diametro di area basimetrica media (cm)**
Fustaia monoplana matura – a tratti biblana adulta e presenza di ceppaie	95	25	18	28

COMPOSIZIONE DENDROLOGICA

Specie	**Piante (N./ha)**	**Piante (%)**	**Area basimetrica (m^2/ha)**	**Provvigione (m^3/ha)**	**Provvigione (%)**	**Provvigione su particella (m^3)**
Acero	124	*24,7*	4	35,5	*11,3*	547
Faggio	378	*75,3*	27	278,4	*88,7*	4287
Tutte le specie	**502**	***100***	**31**	**313,9**	***100***	**4834**

Comune di Acerno n.prot. 0010562 del 16-12-2024

RIPARTIZIONE IN CLASSI DIAMETRICHE

Classi (cm)	5	10	15	20	25	30	35	40	45	50	55	60	65	70	75+
Semi (N./ha)			57	55	71	39	21	25		11	13	18	3	6	
Polloni (N./ha)			122	26	0	14	12	9		0	0	0	0	0	
Totale (N./ha)			**179**	**81**	**71**	**53**	**33**	**34**		**11**	**13**	**18**	**3**	**6**	

INTERVENTI SELVICOLTURALI

Descrizione intervento	Anno	Superficie (ha)	Prelievo previsto (m^3)
Taglio di sementazione per eliminare il residuo piano dominato e diradare il piano dominante, con prelievo di circa 30% della provvigione, a carico delle classi 15-40. Dovranno essere riservate dal taglio le specie diverse dal faggio. Il prelievo è calcolato sulla provvigione comprensiva dell'incremento stimato fra l'anno dei rilievi e l'anno di taglio previsto.	2017	12,96	1.333

VIABILITÀ E SISTEMI DI ESBOSCO

Tipo di viabilità	Sviluppo attuale su particella (m)	Apertura nuova viabilità (m)	Manutenzione/ripristino previsto (m)	Sviluppo totale ex post (m)
Strade camionabili	225			225
Piste e vie di esbosco trattorabili	1.000		1.000	1.000
Totale	**1.225**		**1.000**	**1.225**

Superficie boscabile con trattore (ha)	Superficie boscabile con gru a cavo (ha)	Superficie non boscabile (ha)	Superficie totale (ha)
12,96		**3,24**	**16,20**

DESCRIZIONE INTERVENTI PREVISTI SULLA VIABILITÀ

Manutenzione ordinaria e ripristino della viabilità esistente

Comune di Acerno n.prot. 0010562 del 16-12-2024

COMPRESA: A – Fustaie di faggio			Particella forestale n.	72
ZONA PARCO Area di riserva Generale B (100%), ZPS IT8040021 (100%), SIC IT8050052 (100%)				
LOCALITÀ Ceraselle				
SUPERFICIE TOTALE (ha) 21,70		**PRODUTTIVA (ha)** 20,60	**IMPRODUTTIVA (ha)** 1,1	
QUOTE (m s.l.m.) da 800 a 950		**ESPOSIZIONE:** Nord	**PENDENZA MEDIA %** 45	
POSIZIONE FISIOGRAFICA		Crinale		
Impluvio	X	Alto versante		
Displuvio	X	Medio versante		X
Uniforme		Basso versante		X

FATTORI LIMITANTI	Superficialità del suolo	Rocciosità affiorante	Falde affioranti
Assenti o limitati		X	X
Su meno di 1/3 della superficie	X		
Su meno di 2/3 della superficie			
Su più di 2/3 della superficie			

STABILITÀ DEL TERRITORIO, FENOMENI DISSESTIVI ED EVENTI PARTICOLARI

NOTE VEGETAZIONALI E SITUAZIONE EVOLUTIVO-COLTURALE DEI BOSCHI

Copertura arborea (%): 85 Copertura arbustiva (%) 20 Copertura erbacea (%): 40
Sottobosco a prevalenza di:. *Primula vulgaris*, *Geranium robertianum*, *Cyclamen hederifolium*, *Dryopteris filix-mas*, *Hedera helix*, *Carex hirta*, *Ranunculus* sp., *Vinca minor*, *Festuca heterophylla*, *Festuca Rubra*.
Buona rinnovazione di faggio

Ultimi interventi eseguiti:nessun dato disponibile

Aree di saggio di riferimento: AR 142, 143
Classe di fertilità 2 (media)

Tipo strutturale del bosco	Età media (anni)	Altezza media del piano dominante (m)	Altezza media del piano dominato (m)	Diametro di area basimetrica media (cm)
Fustaia giovane/adulta, biplana; piano dominante a faggio e piano dominato ceduo a carpino ed acero	45	24	16	21

COMPOSIZIONE DENDROLOGICA

Specie	Piante (N./ha)	Piante (%)	Area basimetrica (m^2/ha)	Provvigione (m^3/ha)	Provvigione (%)	Provvigione su particella (m^3)
Acero	**222**	*22*	6	52,2	*16*	1075
Carpino	**466**	*46*	8,5	71,4	*22*	1471
Faggio	**307**	*30*	18,5	186,3	*57*	3838
Ontano	**26**	*3*	2	19,7	*6*	406
Tutte le specie	**1021**	***101***	**35**	**329,6**	***101***	**6790**

Comune di Acerno n.prot. 0010562 del 16-12-2024

RIPARTIZIONE IN CLASSI DIAMETRICHE

Classi (cm)	5	10	15	20	25	30	35	40	45	50	55	60	65	70	75+
Semi (N./ha)		193	234	90	161	30	10		13	5	4	7	6		
Polloni (N./ha)			75	68	64	46	10			5					
Totale (N./ha)		**193**	**309**	**158**	**225**	**76**	**20**		**13**	**10**	**4**	**7**	**6**		

INTERVENTI SELVICOLTURALI

Descrizione intervento	Anno	Superficie (ha)	Prelievo previsto (m^3)
Sull'alto fusto taglio di diradamento andando ad eliminare i soggetti dominati, deperienti e soprannumerari favorendo le piante d'avvenire. Sul ceduo si procederà alla conversione, rilasciando 1-2 (eccezionalmente 3) polloni per ceppaia. Le ceppaie con polloni non idonei a formare una fustaia transitoria (inclinati, senza cima vigorosa o instabili) potranno essere tagliate per intero. Prelievo nelle classi diametriche 10-30. Il prelievo è calcolato sulla provvigione comprensiva dell'incremento stimato fra l'anno dei rilievi e l'anno di taglio previsto.	2015	15,19	1.547

VIABILITÀ E SISTEMI DI ESBOSCO

Tipo di viabilità	Sviluppo attuale su particella (m)	Apertura nuova viabilità (m)	Manutenzione/ripristino previsto (m)	Sviluppo totale ex post (m)
Strade camionabili				
Piste e vie di esbosco trattorabili	916		916	916
Totale	**916**		**916**	**916**

Superficie esboscabile con trattore (ha)	Superficie esboscabile con gru a cavo (ha)	Superficie non esboscabile (ha)	Superficie totale (ha)
	15,19	**6,51**	**21,70**

DESCRIZIONE INTERVENTI PREVISTI SULLA VIABILITÀ

Manutenzione ordinaria e parziale ripristino della viabilità presente al confine tra la particella 72 e 166

Comune di Acerno n.prot. 0010562 del 16-12-2024

COMPRESA: A – Fustaie di faggio			**Particella forestale n.**	**73**
ZONA PARCO Area di riserva Generale B (100%), ZPS IT8040021 (100%), SIC IT8050052 (100%)				
LOCALITÀ Ceraselle				
SUPERFICIE TOTALE (ha) 18,50		**PRODUTTIVA (ha) 17,60**	**IMPRODUTTIVA (ha) 0,9**	
QUOTE (m s.l.m.) da 800 a 950		**ESPOSIZIONE: Nord**	**PENDENZA MEDIA % 70**	
POSIZIONE FISIOGRAFICA		Crinale		
Impluvio	**X**	Alto versante		
Displuvio		Medio versante		**X**
Uniforme		Basso versante		**X**

FATTORI LIMITANTI	Superficialità del suolo	Rocciosità affiorante	Falde affioranti
Assenti o limitati			**X**
Su meno di 1/3 della superficie		**X**	
Su meno di 2/3 della superficie	**X**		
Su più di 2/3 della superficie			

STABILITÀ DEL TERRITORIO, FENOMENI DISSESTIVI ED EVENTI PARTICOLARI

NOTE VEGETAZIONALI E SITUAZIONE EVOLUTIVO-COLTURALE DEI BOSCHI

Copertura arborea (%): 75 Copertura arbustiva (%) 20 Copertura erbacea (%) 40
Sottobosco a prevalenza di: *Primula vulgaris*, *Geranium robertianum*, *Cyclamen hederifolium*, *Dryopteris filix-mas*, *Hedera helix*, *Carex hirta*, *Ranunculus* sp., *Vinca minor*, *Festuca heterophylla*, *Festuca Rubra*.

Ultimi interventi eseguiti: nessun dato disponibile

Aree di saggio di riferimento: nd
Classe di fertilità 3 (bassa)

Tipo strutturale del bosco	**Età media (anni)**	**Altezza media del piano dominante (m)**	**Altezza media del piano dominato (m)**	**Diametro di area basimetrica media (cm)**
Fustaia	nd	nd	nd	nd

COMPOSIZIONE DENDROLOGICA

Specie	**Piante (N./ha)**	**Piante (%)**	**Area basimetrica (m^2/ha)**	**Provvigione (m^3/ha)**	**Provvigione (%)**	**Provvigione su particella (m^3)**
nd	nd	nd	nd	nd	nd	4.400
Tutte le specie	**nd**	**nd**	**nd**	**nd**	**nd**	**4.400**

Comune di Acerno n.prot. 0010562 del 16-12-2024

RIPARTIZIONE IN CLASSI DIAMETRICHE

Classi (cm)	5	10	15	20	25	30	35	40	45	50	55	60	65	70	75+
Semi (N./ha)	nd	nd	nd	nd	nd	nd	nd	nd	nd	nd	nd	nd	nd	nd	nd
Polloni (N./ha)	nd	nd	nd	nd	nd	nd	nd	nd	nd	nd	nd	nd	nd	nd	nd
Totale (N./ha)	**nd**	**nd**	**nd**	**nd**	**nd**	**nd**	**nd**	**nd**	**nd**	**nd**	**nd**	**nd**	**nd**	**nd**	**nd**

INTERVENTI SELVICOLTURALI

Descrizione intervento	Anno	Superficie (ha)	Prelievo previsto (m^3)
Nessun intervento nel periodo di validità del Piano			

VIABILITÀ E SISTEMI DI ESBOSCO

Tipo di viabilità	Sviluppo attuale su particella (m)	Apertura nuova viabilità (m)	Manutenzione/ripristino previsto (m)	Sviluppo totale ex post (m)
Strade camionabili				
Piste e vie di esbosco trattorabili				
Totale				

Superficie esboscabile con trattore (ha)	Superficie esboscabile con gru a cavo (ha)	Superficie non esboscabile (ha)	Superficie totale (ha)
DESCRIZIONE INTERVENTI PREVISTI SULLA VIABILITÀ			

Comune di Acerno n.prot. 0010562 del 16-12-2024

COMPRESA: A – Fustaie di faggio			Particella forestale n.	74
ZONA PARCO Area di riserva Generale B (100%), ZPS IT8040021 (100%), SIC I IT8050052 (100%)				
LOCALITÀ Ceraselle				
SUPERFICIE TOTALE (ha) 12,30	**PRODUTTIVA (ha)** 11,70		**IMPRODUTTIVA (ha)** 0,6	
QUOTE (m s.l.m.) da 800 a 950	**ESPOSIZIONE:** Nord-ovest		**PENDENZA MEDIA %** 65	
POSIZIONE FISIOGRAFICA		Crinale		
Impluvio		Alto versante		
Displuvio		Medio versante		
Uniforme		Basso versante		X

FATTORI LIMITANTI	Superficialità del suolo	Rocciosità affiorante	Falde affioranti
Assenti o limitati		X	X
Su meno di 1/3 della superficie	X		
Su meno di 2/3 della superficie			
Su più di 2/3 della superficie			

STABILITÀ DEL TERRITORIO, FENOMENI DISSESTIVI ED EVENTI PARTICOLARI

NOTE VEGETAZIONALI E SITUAZIONE EVOLUTIVO-COLTURALE DEI BOSCHI

Copertura arborea (%): 80 Copertura arbustiva (%) Copertura erbacea (%):

Sottobosco a prevalenza di: *Primula vulgaris*, *Geranium robertianum*, *Cyclamen hederifolium*, *Dryopteris filix-mas*, *Hedera helix*, *Carex hirta*, *Ranunculus* sp., *Vinca minor*, *Festuca heterophylla*, *Festuca Rubra*.

Ultimi interventi eseguiti: nessun intervento

Aree di saggio di riferimento: nd

Classe di fertilità 3 (bassa)

Tipo strutturale del bosco	Età media (anni)	Altezza media del piano dominante (m)	Altezza media del piano dominato (m)	Diametro di area basimetrica media (cm)
Fustaia	nd	nd	nd	nd

COMPOSIZIONE DENDROLOGICA

Specie	Piante (N./ha)	Piante (%)	Area basimetrica (m^2/ha)	Provvigione (m^3/ha)	Provvigione (%)	Provvigione su particella (m^3)
nd	nd	nd	nd	nd	nd	2.925
Tutte le specie	**nd**	**nd**	**nd**	**nd**	**nd**	**2.925**

Comune di Acerno n.prot. 0010562 del 16-12-2024

RIPARTIZIONE IN CLASSI DIAMETRICHE

Classi (cm)	5	10	15	20	25	30	35	40	45	50	55	60	65	70	75+
Semi (N./ha)	nd	nd	nd	nd	nd	nd	nd	nd	nd	nd	nd	nd	nd	nd	nd
Polloni (N./ha)	nd	nd	nd	nd	nd	nd	nd	nd	nd	nd	nd	nd	nd	nd	nd
Totale (N./ha)	**nd**	**nd**	**nd**	**nd**	**nd**	**nd**	**nd**	**nd**	**nd**	**nd**	**nd**	**nd**	**nd**	**nd**	**nd**

INTERVENTI SELVICOLTURALI

Descrizione intervento	Anno	Superficie (ha)	Prelievo previsto (m^3)
Nessun intervento nel periodo di validità del Piano			

VIABILITÀ E SISTEMI DI ESBOSCO

Tipo di viabilità	Sviluppo attuale su particella (m)	Apertura nuova viabilità (m)	Manutenzione/ripristino previsto (m)	Sviluppo totale ex post (m)
Strade camionabili				
Piste e vie di esbosco trattorabili				
Totale				

Superficie esboscabile con trattore (ha)	Superficie esboscabile con gru a cavo (ha)	Superficie non esboscabile (ha)	Superficie totale (ha)

DESCRIZIONE INTERVENTI PREVISTI SULLA VIABILITÀ

Comune di Acerno n.prot. 0010562 del 16-12-2024

COMPRESA: A – Fustaie di faggio			**Particella forestale n.**		**75**
ZONA PARCO Area di riserva Generale B (100%), ZPS IT8040021 (100%), SIC IT8050052 (100%)					
LOCALITÀ Ceraselle					
SUPERFICIE TOTALE (ha) 34,70		**PRODUTTIVA (ha) 33,00**		**IMPRODUTTIVA (ha) 1,70**	
QUOTE (m s.l.m.) da		**ESPOSIZIONE: Nord**		**PENDENZA MEDIA % 65**	
POSIZIONE FISIOGRAFICA		Crinale			
Impluvio	**X**	Alto versante			
Displuvio		Medio versante			
Uniforme		Basso versante			**X**

FATTORI LIMITANTI	Superficialità del suolo	Rocciosità affiorante	Falde affioranti
Assenti o limitati	**X**	**X**	**X**
Su meno di 1/3 della superficie			
Su meno di 2/3 della superficie			
Su più di 2/3 della superficie			

STABILITÀ DEL TERRITORIO, FENOMENI DISSESTIVI ED EVENTI PARTICOLARI

A buona parte della particella è stata assegnata la funzione di protezione diretta della viabilità sottostante in relazione alla pendenza del versante e del substrato litologico assai fratturabile predisponente il distacco di materiale lapideo di dimensioni sub metriche. Complessivamente la superficie assegnata al bosco di protezione ammonta a 16,60 ha (48% della superfcie totale).

NOTE VEGETAZIONALI E SITUAZIONE EVOLUTIVO-COLTURALE DEI BOSCHI

Copertura arborea (%): 70 Copertura arbustiva (%) 10 Copertura erbacea (%) 30
Sottobosco a prevalenza di: *Primula vulgaris*, *Geranium robertianum*, *Cyclamen hederifolium*, *Dryopteris filix-mas*, *Hedera helix*, *Carex hirta*, *Ranunculus* sp., *Vinca minor*, *Festuca heterophylla*, *Festuca Rubra*.
Oltre carpino, faggio e cerro presenti ontano, orniello, castagno, acero, pioppo. Buona rinnovazione di faggio.

Ultimi interventi eseguiti: nessun dato disponibile

Aree di saggio di riferimento: AR 80, 83

Classe di fertilità 2 (media)

Tipo strutturale del bosco	Età media (anni)	Altezza media del piano dominante (m)	Altezza media del piano dominato (m)	Diametro di area basimetrica media (cm)
Fustaia transitoria da conversione naturale o guidata con piano ceduo ancora riconoscibile a tratti	45	23	15	15

COMPOSIZIONE DENDROLOGICA

Specie	Piante (N./ha)	Piante (%)	Area basimetrica (m^2/ha)	Provvigione (m^3/ha)	Provvigione (%)	Provvigione su particella (m^3)
Carpino	215	*11,7*	6	54,8	*16,5*	1.808
Cerro	16	*0,9*	3	32,9	*9,9*	1.086
Faggio	1301	*70,7*	18	172,3	*51,8*	5.687
Altre specie	308	*16,7*	7,5	72,4	*21,8*	2.390
Tutte le specie	**1840**	***100***	**34,5**	**332,4**	***100***	**10.971**

Comune di Acerno n.prot. 0010562 del 16-12-2024

RIPARTIZIONE IN CLASSI DIAMETRICHE

Classi (cm)	5	10	15	20	25	30	35	40	45	50	55	60	65	70	75+
Semi (N./ha)	0	127	169	84	42	62	51	16	13	5	4	11	9	0	4
Polloni (N./ha)	863	199	101	32	46	0	0	0	0	0	0	0	0	0	0
Totale (N./ha)	**863**	**326**	**270**	**116**	**88**	**62**	**51**	**16**	**13**	**5**	**4**	**11**	**9**	**0**	**4**

INTERVENTI SELVICOLTURALI

Descrizione intervento	Anno	Superficie (ha)	Prelievo previsto (m^3)
Sull'alto fusto taglio di diradamento andando ad eliminare i soggetti dominati, deperienti e soprannumerari favorendo le piante d'avvenire. Sul ceduo si procederà alla conversione, rilasciando 1-2 (eccezionalmente 3) polloni per ceppaia. Le ceppaie con polloni non idonei a formare una fustaia transitoria (inclinati, senza cima vigorosa o instabili) potranno essere tagliate per intero. Prelievo nelle classi diametriche 5-25. Nella zona di protezione diretta si interverrà con i medesimi criteri sopradescritti, conformi a quanto previsto per i boschi di protezione diretta, curando particolarmente di non lasciare corridoi liberi da vegetazione arborea più lunghi di 20 m. Il prelievo è calcolato sulla provvigione comprensiva dell'incremento stimato fra l'anno dei rilievi e l'anno di taglio previsto.	2021	22,56	2.767

VIABILITÀ E SISTEMI DI ESBOSCO

Tipo di viabilità	Sviluppo attuale su particella (m)	Apertura nuova viabilità (m)	Manutenzione/ripristino previsto (m)	Sviluppo totale ex post (m)
Strade camionabili	**797**			**797**
Piste e vie di esbosco trattorabili				
Totale	**797**			**797**

Superficie esboscabile con trattore (ha)	Superficie esboscabile con gru a cavo (ha)	Superficie non esboscabile (ha)	Superficie totale (ha)
	22,56	**12,11**	**34,70**

DESCRIZIONE INTERVENTI PREVISTI SULLA VIABILITÀ

Nessunintervento previsto nel periodo di validità del Piano

Comune di Acerno n.prot. 0010562 del 16-12-2024

COMPRESA: A – Fustaie di faggio			**Particella forestale n.**	**77A**
ZONA PARCO Area di riserva Generale B (100%), ZPS IT8040021 (100%), SIC IT8050052 (100%)				
LOCALITÀ Pizzo Ferella				
SUPERFICIE TOTALE (ha) 17,40	**PRODUTTIVA (ha) 16,50**		**IMPRODUTTIVA (ha) 0,9**	
QUOTE (m s.l.m.) da 900 a 1300	**ESPOSIZIONE: Nord-Ovest**		**PENDENZA MEDIA % 55-60**	
POSIZIONE FISIOGRAFICA		Crinale		
Impluvio	**X**	Alto versante		
Displuvio	**X**	Medio versante		**X**
Uniforme		Basso versante		

FATTORI LIMITANTI	Superficialità del suolo	Rocciosità affiorante	Falde affioranti
Assenti o limitati	**X**	**X**	**X**
Su meno di 1/3 della superficie			
Su meno di 2/3 della superficie			
Su più di 2/3 della superficie			

STABILITÀ DEL TERRITORIO, FENOMENI DISSESTIVI ED EVENTI PARTICOLARI

NOTE VEGETAZIONALI E SITUAZIONE EVOLUTIVO-COLTURALE DEI BOSCHI

Copertura arborea (%): 90 Copertura arbustiva (%) 10 Copertura erbacea (%): 30
Sottobosco a prevalenza di: *Primula vulgaris*, *Geranium robertianum*, *Cyclamen hederifolium*, *Dryopteris filix-mas*, *Hedera helix*, *Carex hirta*, *Ranunculus* sp., *Vinca minor*, *Festuca heterophylla*, *Festuca Rubra*.

Ultimi interventi eseguiti: Nessuno

Aree di saggio di riferimento: AR 32, 33

Classe di fertilità 2 (media)

Tipo strutturale del bosco	**Età media (anni)**	**Altezza media del piano dominante (m)**	**Altezza media del piano dominato (m)**	**Diametro di area basimetrica media (cm)**
Fustaia adulta prevalentemente monoplana, a tratti con piano dominato	82	28	22,7	27

COMPOSIZIONE DENDROLOGICA

Specie	**Piante (N./ha)**	**Piante (%)**	**Area basimetrica (m^2/ha)**	**Provvigione (m^3/ha)**	**Provvigione (%)**	**Provvigione su particella (m^3)**
Faggio	640	*100*	36	357,59	*100*	5.900
Tutte le specie	**640**	***100***	**36**	**357,59**	***100***	**5.900**

Comune di Acerno n.prot. 0010562 del 16-12-2024

RIPARTIZIONE IN CLASSI DIAMETRICHE

Classi (cm)	5	10	15	20	25	30	35	40	45	50	55	60	65	70	75+
Semi (N./ha)			119	66	95	129	112	72	37	10					
Totale (N./ha)			**119**	**66**	**95**	**129**	**112**	**72**	**37**	**10**					

INTERVENTI SELVICOLTURALI

Descrizione intervento	Anno	Superficie (ha)	Prelievo previsto (m^3)
Taglio di preparazione per eliminare il piano dominato e diradare il piano dominante, consentendo a quest'ultimo di espandere le chiome e far penetrare luce al suolo così da favorire l'insediamento della rinnovazione, con prelievo di circa 1/4 della provvigione. Prelievo nelle classi 15-30. Il prelievo è calcolato sulla provvigione comprensiva dell'incremento stimato fra l'anno dei rilievi e l'anno di taglio previsto.	2015	12,18	1.121

VIABILITÀ E SISTEMI DI ESBOSCO

Tipo di viabilità	Sviluppo attuale su particella (m)	Apertura nuova viabilità (m)	Manutenzione/ripristino previsto (m)	Sviluppo totale ex post (m)
Strade camionabili				
Piste e vie di esbosco trattorabili	448		448	448
Totale	**448**		**448**	**448**

Superficie esboscabile con trattore (ha)	Superficie esboscabile con gru a cavo (ha)	Superficie non esboscabile (ha)	Superficie totale (ha)
	12,18	**5,22**	**17,40**

DESCRIZIONE INTERVENTI PREVISTI SULLA VIABILITÀ

Manutenzione del tracciato esistente

Comune di Acerno n.prot. 0010562 del 16-12-2024

COMPRESA: A – Fustaie di faggio			**Particella forestale n.**	**77B**	
ZONA PARCO Area di riserva Generale B (100%), ZPS IT8040021 (100%), SIC IT8050052 (100%)					
LOCALITÀ Pizzo Ferella					
SUPERFICIE TOTALE (ha) 19,60		**PRODUTTIVA (ha) 18,60**		**IMPRODUTTIVA (ha) 1**	
QUOTE (m s.l.m.) da 900 a 1300		**ESPOSIZIONE: Nord-Ovest**		**PENDENZA MEDIA % 50-55**	
POSIZIONE FISIOGRAFICA		Crinale			
Impluvio	**X**	Alto versante			**X**
Displuvio	**X**	Medio versante			
Uniforme		Basso versante			**X**

FATTORI LIMITANTI	Superficialità del suolo	Rocciosità affiorante	Falde affioranti
Assenti o limitati	**X**	**X**	**X**
Su meno di 1/3 della superficie			
Su meno di 2/3 della superficie			
Su più di 2/3 della superficie			

STABILITÀ DEL TERRITORIO, FENOMENI DISSESTIVI ED EVENTI PARTICOLARI

NOTE VEGETAZIONALI E SITUAZIONE EVOLUTIVO-COLTURALE DEI BOSCHI

Copertura arborea (%): Copertura arbustiva (%) Copertura erbacea (%):

Sottobosco a prevalenza di: *Primula vulgaris*, *Geranium robertianum*, *Cyclamen hederifolium*, *Dryopteris filix-mas*, *Hedera helix*, *Carex hirta*, *Ranunculus* sp., *Vinca minor*, *Festuca heterophylla*, *Festuca Rubra*.

Ultimi interventi eseguiti: nessun dato disponibile

Aree di saggio di riferimento: AR 30, 31

Classe di fertilità 2 (media)

Tipo strutturale del bosco	Età media (anni)	Altezza media del piano dominante (m)	Altezza media del piano dominato (m)	Diametro di area basimetrica media (cm)
Fustaia adulta	81	28	22,7	28

COMPOSIZIONE DENDROLOGICA

Specie	Piante (N./ha)	Piante (%)	Area basimetrica (m^2/ha)	Provvigione (m^3/ha)	Provvigione (%)	Provvigione su particella (m^3)
Faggio	403	*100*	24,5	284,67	*100*	5.295
Tutte le specie	**403**	***100***	**24,5**	**284,67**	***100***	**5.295**

Comune di Acerno n.prot. 0010562 del 16-12-2024

RIPARTIZIONE IN CLASSI DIAMETRICHE

Classi (cm)	5	10	15	20	25	30	35	40	45	50	55	60	65	70	75+
Semi (N./ha)		157	0	0	40	95	21	39	19	6	13	10	0	3	2
Totale (N./ha)		**157**	**0**	**0**	**40**	**95**	**21**	**39**	**19**	**6**	**13**	**10**	**0**	**3**	**2**

INTERVENTI SELVICOLTURALI

Descrizione intervento	Anno	Superficie (ha)	Prelievo previsto (m^3)
Taglio di preparazione per eliminare il piano dominato e diradare il piano dominante, consentendo a quest'ultimo di espandere le chiome e far penetrare luce al suolo così da favorire l'insediamento della rinnovazione, con prelievo di circa 1/4 della provvigione. Prelievo nelle classi diametriche 10-30. Il prelievo è calcolato sulla provvigione comprensiva dell'incremento stimato fra l'anno dei rilievi e l'anno di taglio previsto.	2017	13,72	1.067

VIABILITÀ E SISTEMI DI ESBOSCO

Tipo di viabilità	Sviluppo attuale su particella (m)	Apertura nuova viabilità (m)	Manutenzione/ripristino previsto (m)	Sviluppo totale ex post (m)
Strade camionabili				
Piste e vie di esbosco trattorabili	41		41	41
Totale	**41**		**41**	**41**

Superficie esboscabile con trattore (ha)	Superficie esboscabile con gru a cavo (ha)	Superficie non esboscabile (ha)	Superficie totale (ha)
	13,72	**5,88**	**19,60**

DESCRIZIONE INTERVENTI PREVISTI SULLA VIABILITÀ

Manutenzione ordinaria del tracciato esistente.

Comune di Acerno n.prot. 0010562 del 16-12-2024

COMPRESA: A – Fustaie di faggio			Particella forestale n.	78
ZONA PARCO Area di riserva Generale B (100%), ZPS IT8040021 (100%), SIC IT8040010 (100%)				
LOCALITÀ Praina				
SUPERFICIE TOTALE (ha) 29,40	PRODUTTIVA (ha) 27,90	IMPRODUTTIVA (ha) 1,50		
QUOTE (m s.l.m.) da 1000 a 1400	ESPOSIZIONE: Sud-Ovest	PENDENZA MEDIA % 60		
POSIZIONE FISIOGRAFICA		Crinale		
Impluvio		Alto versante		
Displuvio		Medio versante		X
Uniforme		Basso versante		

FATTORI LIMITANTI	Superficialità del suolo	Rocciosità affiorante	Falde affioranti
Assenti o limitati	X	X	X
Su meno di 1/3 della superficie			
Su meno di 2/3 della superficie			
Su più di 2/3 della superficie			

STABILITÀ DEL TERRITORIO, FENOMENI DISSESTIVI ED EVENTI PARTICOLARI

NOTE VEGETAZIONALI E SITUAZIONE EVOLUTIVO-COLTURALE DEI BOSCHI

Copertura arborea (%): 90 Copertura arbustiva (%) nd Copertura erbacea (%) nd
Sottobosco a prevalenza di: *Primula vulgaris*, *Geranium robertianum*, *Cyclamen hederifolium*, *Dryopteris filix-mas*, *Hedera helix*, *Carex hirta*, *Ranunculus* sp., *Vinca minor*, *Festuca heterophylla*, *Festuca Rubra*.

Ultimi interventi eseguiti: nessun dato disponibile

Aree di saggio di riferimento: nd

Classe di fertilità 2 (media)

Tipo strutturale del bosco	Età media (anni)	Altezza media del piano dominante (m)	Altezza media del piano dominato (m)	Diametro di area basimetrica media (cm)
nd	nd	nd	nd	nd

COMPOSIZIONE DENDROLOGICA

Specie	Piante (N./ha)	Piante (%)	Area basimetrica (m^2/ha)	Provvigione (m^3/ha)	Provvigione (%)	Provvigione su particella (m^3)
nd	nd	nd	nd	nd	nd	12.379
Tutte le specie	**nd**	**nd**	**nd**	**nd**	**nd**	**12.379**

Comune di Acerno n.prot. 0010562 del 16-12-2024

RIPARTIZIONE IN CLASSI DIAMETRICHE

Classi (cm)	5	10	15	20	25	30	35	40	45	50	55	60	65	70	75+
Semi (N./ha)	nd	nd	nd	nd	nd	nd	nd	nd	nd	nd	nd	nd	nd	nd	nd
Polloni (N./ha)	nd	nd	nd	nd	nd	nd	nd	nd	nd	nd	nd	nd	nd	nd	nd
Totale (N./ha)	**nd**	**nd**	**nd**	**nd**	**nd**	**nd**	**nd**	**nd**	**nd**	**nd**	**nd**	**nd**	**nd**	**nd**	**nd**

INTERVENTI SELVICOLTURALI

Descrizione intervento	Anno	Superficie (ha)	Prelievo previsto (m^3)
Nessun intervento nel periodo di validità del Piano			

VIABILITÀ E SISTEMI DI ESBOSCO

Tipo di viabilità	Sviluppo attuale su particella (m)	Apertura nuova viabilità (m)	Manutenzione/ripristino previsto (m)	Sviluppo totale ex post (m)
Strade camionabili				
Piste e vie di esbosco trattorabili				
Totale				

Superficie esboscabile con trattore (ha)	Superficie esboscabile con gru a cavo (ha)	Superficie non esboscabile (ha)	Superficie totale (ha)
DESCRIZIONE INTERVENTI PREVISTI SULLA VIABILITÀ			

Comune di Acerno n.prot. 0010562 del 16-12-2024

COMPRESA: A – Fustaie di faggio			**Particella forestale n.**	**79**
ZONA PARCO Area di riserva Generale B (100%), ZPS IT8040021 (100%), SIC IT8050052 (100%)				
LOCALITÀ Praina				
SUPERFICIE TOTALE (ha) 17,80		**PRODUTTIVA (ha) 16,90**	**IMPRODUTTIVA (ha) 0,9**	
QUOTE (m s.l.m.) da 1100 a 1350		**ESPOSIZIONE: Ovest**	**PENDENZA MEDIA % 50**	
POSIZIONE FISIOGRAFICA		Crinale		
Impluvio	**X**	Alto versante		
Displuvio	**X**	Medio versante		**X**
Uniforme		Basso versante		

FATTORI LIMITANTI	Superficialità del suolo	Rocciosità affiorante	Falde affioranti
Assenti o limitati		**X**	**X**
Su meno di 1/3 della superficie	**X**		
Su meno di 2/3 della superficie			
Su più di 2/3 della superficie			

STABILITÀ DEL TERRITORIO, FENOMENI DISSESTIVI ED EVENTI PARTICOLARI

NOTE VEGETAZIONALI E SITUAZIONE EVOLUTIVO-COLTURALE DEI BOSCHI

Copertura arborea (%): 90 Copertura arbustiva (%) nd Copertura erbacea (%): nd
Sottobosco a prevalenza di: *Primula vulgaris*, *Geranium robertianum*, *Cyclamen hederifolium*, *Dryopteris filix-mas*, *Hedera helix*, *Carex hirta*, *Ranunculus* sp., *Vinca minor*, *Festuca heterophylla*, *Festuca Rubra*.

Ultimi interventi eseguiti: nessun dato disponibile

Aree di saggio di riferimento: nd
Classe di fertilità 2 (media)

Tipo strutturale del bosco	**Età media (anni)**	**Altezza media del piano dominante (m)**	**Altezza media del piano dominato (m)**	**Diametro di area basimetrica media (cm)**
Fustaia	nd	nd	nd	nd

COMPOSIZIONE DENDROLOGICA

Specie	**Piante (N./ha)**	**Piante (%)**	**Area basimetrica (m^2/ha)**	**Provvigione (m^3/ha)**	**Provvigione (%)**	**Provvigione su particella (m^3)**
nd	nd	nd	nd	nd	nd	7.493
Tutte le specie	**nd**	**nd**	**nd**	**nd**	**nd**	**7.493**

Comune di Acerno n.prot. 0010562 del 16-12-2024

RIPARTIZIONE IN CLASSI DIAMETRICHE

Classi (cm)	5	10	15	20	25	30	35	40	45	50	55	60	65	70	75+
Semi (N./ha)	nd	nd	nd	nd	nd	nd	nd	nd	nd	nd	nd	nd	nd	nd	nd
Polloni (N./ha)	nd	nd	nd	nd	nd	nd	nd	nd	nd	nd	nd	nd	nd	nd	nd
Totale (N./ha)	**nd**	**nd**	**nd**	**nd**	**nd**	**nd**	**nd**	**nd**	**nd**	**nd**	**nd**	**nd**	**nd**	**nd**	**nd**

INTERVENTI SELVICOLTURALI

Descrizione intervento	Anno	Superficie (ha)	Prelievo previsto (m^3)
Nessun intervento nel periodo di validità del Piano			

VIABILITÀ E SISTEMI DI ESBOSCO

Tipo di viabilità	Sviluppo attuale su particella (m)	Apertura nuova viabilità (m)	Manutenzione/ripristino previsto (m)	Sviluppo totale ex post (m)
Strade camionabili				
Piste e vie di esbosco trattorabili				
Totale				

Superficie esboscabile con trattore (ha)	Superficie esboscabile con gru a cavo (ha)	Superficie non esboscabile (ha)	Superficie totale (ha)

DESCRIZIONE INTERVENTI PREVISTI SULLA VIABILITÀ

Comune di Acerno n.prot. 0010562 del 16-12-2024

COMPRESA: A – Fustaie di faggio			Particella forestale n.	80A
ZONA PARCO	Area di riserva Integrale A (1%), Area di riserva Generale B (99%), ZPS IT8040021 (100%), SIC IT8050052 (100%)			
LOCALITÀ	Praina			
SUPERFICIE TOTALE (ha) 23,20		PRODUTTIVA (ha) 22,00	IMPRODUTTIVA (ha) 1,2	
QUOTE (m s.l.m.) da 900 a 1400		ESPOSIZIONE: Ovest	PENDENZA MEDIA % 50	
POSIZIONE FISIOGRAFICA		Crinale		
Impluvio		Alto versante		
Displuvio	X	Medio versante		X
Uniforme		Basso versante		

FATTORI LIMITANTI	Superficialità del suolo	Rocciosità affiorante	Falde affioranti
Assenti o limitati			X
Su meno di 1/3 della superficie	X	X	
Su meno di 2/3 della superficie			
Su più di 2/3 della superficie			
STABILITÀ DEL TERRITORIO, FENOMENI DISSESTIVI ED EVENTI PARTICOLARI			

NOTE VEGETAZIONALI E SITUAZIONE EVOLUTIVO-COLTURALE DEI BOSCHI

Copertura arborea (%): 85 Copertura arbustiva (%) Copertura erbacea (%)
Sottobosco a prevalenza di:*Ilex acquifolium. Polygonatum o., Vinca minor, Allium ursinum, Cyclamen hederifolium,Geranium sp., Anemone nemorosa, Hepatica nobilis, Euphorbia amygdaloides.*
Scarsa rinnovazione di faggio.
Presenza sporadica di altre specie quali acero di monte, ontano, carpino.

Ultimi interventi eseguiti: nessun dato disponibile

Aree di saggio di riferimento: AR 132, 133, 134

Classe di fertilità 2 (media)

Tipo strutturale del bosco	Età media (anni)	Altezza media del piano dominante (m)	Altezza media del piano dominato (m)	Diametro di area basimetrica media (cm)
Fustaia monoplana matura; in alcune zone è presente un piano codominante o dominato	86	28,5	21	29

COMPOSIZIONE DENDROLOGICA

Specie	Piante (N./ha)	Piante (%)	Area basimetrica (m^2/ha)	Provvigione (m^3/ha)	Provvigione (%)	Provvigione su particella (m^3)
Acero	204	*32,6*	3,7	34	*7,7*	747
Carpino	76	*12,2*	2,7	23,5	*5,3*	517
Faggio	345	*55,2*	34,3	386	*87,0*	8491
Tutte le specie	**625**	***100***	**40,7**	**443,5**	***100***	**9755**

Comune di Acerno n.prot. 0010562 del 16-12-2024

RIPARTIZIONE IN CLASSI DIAMETRICHE

Classi (cm)	5	10	15	20	25	30	35	40	45	50	55	60	65	70	75+
Semi (N./ha)		133	29	125	71	68	46	66	47	10	20	5	4		1
Totale (N./ha)		**133**	**29**	**125**	**71**	**68**	**46**	**66**	**47**	**10**	**20**	**5**	**4**		**1**

INTERVENTI SELVICOLTURALI

Descrizione intervento	Anno	Superficie (ha)	Prelievo previsto (m^3)
Taglio di preparazione per eliminare il piano dominato e diradare il piano dominante, consentendo a quest'ultimo di espandere le chiome e far penetrare luce al suolo così da favorire l'insediamento della rinnovazione, con prelievo nelle classi diametriche 10-30 cm. Il prelievo è elevato in valore assuluto in relazione alla elevata provvigione, ma inferiore al 25% della stessa. Dovranno riservarsi dal taglio le specie diverse dal faggio. Il prelievo è calcolato sulla provvigione comprensiva dell'incremento stimato fra l'anno dei rilievi e l'anno di taglio previsto.	2016	16,24	1.910

VIABILITÀ E SISTEMI DI ESBOSCO

Tipo di viabilità	Sviluppo attuale su particella (m)	Apertura nuova viabilità (m)	Manutenzione/ripristino previsto (m)	Sviluppo totale ex post (m)
Strade camionabili				
Piste e vie di esbosco trattorabili	600			600
Totale	**600**			**600**

Superficie esboscabile con trattore (ha)	Superficie esboscabile con gru a cavo (ha)	Superficie non esboscabile (ha)	Superficie totale (ha)
	16,24	**6,96**	**23,20**

DESCRIZIONE INTERVENTI PREVISTI SULLA VIABILITÀ

Manutenzione ordinaria del tracciato esistente

Comune di Acerno n.prot. 0010562 del 16-12-2024

COMPRESA: A – Fustaie di faggio		**Particella forestale n.**	**80B**
ZONA PARCO	Area di riserva Integrale A (1%), Area di riserva Generale B (99%), ZPS IT8040021 (100%), SIC IT8050052 (100%)		
LOCALITÀ Praina			
SUPERFICIE TOTALE (ha) 22,71	**PRODUTTIVA (ha) 21,60**	**IMPRODUTTIVA (ha) 1,21**	
QUOTE (m s.l.m.) da 900 a 1400	**ESPOSIZIONE: Ovest**	**PENDENZA MEDIA % 60**	

POSIZIONE FISIOGRAFICA		Crinale	
Impluvio		Alto versante	**X**
Displuvio		Medio versante	**X**
Uniforme		Basso versante	

FATTORI LIMITANTI	Superficialità del suolo	Rocciosità affiorante	Falde affioranti
Assenti o limitati			**X**
Su meno di 1/3 della superficie	**X**	**X**	
Su meno di 2/3 della superficie			
Su più di 2/3 della superficie			

STABILITÀ DEL TERRITORIO, FENOMENI DISSESTIVI ED EVENTI PARTICOLARI

NOTE VEGETAZIONALI E SITUAZIONE EVOLUTIVO-COLTURALE DEI BOSCHI

Copertura arborea (%): 80 Copertura arbustiva (%) nd Copertura erbacea (%) nd
Sottobosco a prevalenza di:*Ilex acquifolium. Polygonatum o., Vinca minor, Allium ursinum, Cyclamen hederifolium,Geranium sp., Anemone nemorosa, Hepatica nobilis, Euphorbia amygdaloides.*
Scarsa rinnovazione di faggio.
Presenza sporadica di altre specie quali acero di monte, ontano, carpino.

Ultimi interventi eseguiti: nessuno

Aree di saggio di riferimento: nd
Classe di fertilità 2 (media)

Tipo strutturale del bosco	Età media (anni)	Altezza media del piano dominante (m)	Altezza media del piano dominato (m)	Diametro di area basimetrica media (cm)
Fustaia monoplana matura; in alcune zone è presente un piano codominante o dominato	86	28,5	21	nd

COMPOSIZIONE DENDROLOGICA

Specie	Piante (N./ha)	Piante (%)	Area basimetrica (m^2/ha)	Provvigione (m^3/ha)	Provvigione (%)	Provvigione su particella (m^3)
nd	nd	nd	nd	nd	nd	9.570
Tutte le specie	**nd**	**nd**	**nd**	**nd**	**nd**	**9.570**

Comune di Acerno n.prot. 0010562 del 16-12-2024

RIPARTIZIONE IN CLASSI DIAMETRICHE

Classi (cm)	5	10	15	20	25	30	35	40	45	50	55	60	65	70	75+
Semi (N./ha)	nd	nd	nd	nd	nd	nd	nd	nd	nd	nd	nd	nd	nd	nd	nd
Polloni (N./ha)	nd	nd	nd	nd	nd	nd	nd	nd	nd	nd	nd	nd	nd	nd	nd
Totale (N./ha)	**nd**	**nd**	**nd**	**nd**	**nd**	**nd**	**nd**	**nd**	**nd**	**nd**	**nd**	**nd**	**nd**	**nd**	**nd**

INTERVENTI SELVICOLTURALI

Descrizione intervento	Anno	Superficie (ha)	Prelievo previsto (m^3)
Nessun intervento nel periodo di validità del Piano			

VIABILITÀ E SISTEMI DI ESBOSCO

Tipo di viabilità	Sviluppo attuale su particella (m)	Apertura nuova viabilità (m)	Manutenzione/ripristino previsto (m)	Sviluppo totale ex post (m)
Strade camionabili				
Piste e vie di esbosco trattorabili	100			100
Totale	**100**			**100**

Superficie esboscabile con trattore (ha)	Superficie esboscabile con gru a cavo (ha)	Superficie non esboscabile (ha)	Superficie totale (ha)

DESCRIZIONE INTERVENTI PREVISTI SULLA VIABILITÀ

Nessun intervento nel periodo di validità del Piano

Comune di Acerno n.prot. 0010562 del 16-12-2024

COMPRESA: A – Fustaie di faggio			**Particella forestale n.**	**81**
ZONA PARCO Area di riserva integrale A (50%), Area di riserva Generale B (50%), SIC IT8040009 (100%)				
LOCALITÀ Accellica				
SUPERFICIE TOTALE (ha) 20,60		**PRODUTTIVA (ha) 19,60**	**IMPRODUTTIVA (ha) 1**	
QUOTE (m s.l.m.) da 1200 a 1450		**ESPOSIZIONE: Est**	**PENDENZA MEDIA % 65**	
POSIZIONE FISIOGRAFICA		Crinale		
Impluvio	**X**	Alto versante		
Displuvio	**X**	Medio versante		**X**
Uniforme		Basso versante		

FATTORI LIMITANTI	Superficialità del suolo	Rocciosità affiorante	Falde affioranti
Assenti o limitati			**X**
Su meno di 1/3 della superficie			
Su meno di 2/3 della superficie	**X**	**X**	
Su più di 2/3 della superficie			

STABILITÀ DEL TERRITORIO, FENOMENI DISSESTIVI ED EVENTI PARTICOLARI

NOTE VEGETAZIONALI E SITUAZIONE EVOLUTIVO-COLTURALE DEI BOSCHI

Copertura arborea (%): 50 Copertura arbustiva (%) 30 Copertura erbacea (%): 30

Ultimi interventi eseguiti: nessun dato disponibile

Aree di saggio di riferimento: nd

Classe di fertilità 3 (bassa)

Tipo strutturale del bosco	**Età media (anni)**	**Altezza media del piano dominante (m)**	**Altezza media del piano dominato (m)**	**Diametro di area basimetrica media (cm)**
Fustaia	nd	nd	nd	nd

COMPOSIZIONE DENDROLOGICA

Specie	**Piante (N./ha)**	**Piante (%)**	**Area basimetrica (m^2/ha)**	**Provvigione (m^3/ha)**	**Provvigione (%)**	**Provvigione su particella (m^3)**
nd	nd	nd	nd	nd	nd	2.940
Tutte le specie	**nd**	**nd**	**nd**	**nd**	**nd**	**2.940**

Comune di Acerno n.prot. 0010562 del 16-12-2024

RIPARTIZIONE IN CLASSI DIAMETRICHE

Classi (cm)	5	10	15	20	25	30	35	40	45	50	55	60	65	70	75+
Semi (N./ha)	nd	nd	nd	nd	nd	nd	nd	nd	nd	nd	nd	nd	nd	nd	nd
Polloni (N./ha)	nd	nd	nd	nd	nd	nd	nd	nd	nd	nd	nd	nd	nd	nd	nd
Totale (N./ha)	**nd**	**nd**	**nd**	**nd**	**nd**	**nd**	**nd**	**nd**	**nd**	**nd**	**nd**	**nd**	**nd**	**nd**	**nd**

INTERVENTI SELVICOLTURALI

Descrizione intervento	Anno	Superficie (ha)	Prelievo previsto (m^3)
Nessun intervento nel periodo di validità del Piano			

VIABILITÀ E SISTEMI DI ESBOSCO

Tipo di viabilità	Sviluppo attuale su particella (m)	Apertura nuova viabilità (m)	Manutenzione/ripristino previsto (m)	Sviluppo totale ex post (m)
Strade camionabili				
Piste e vie di esbosco trattorabili				
Totale				

Superficie esboscabile con trattore (ha)	Superficie esboscabile con gru a cavo (ha)	Superficie non esboscabile (ha)	Superficie totale (ha)

DESCRIZIONE INTERVENTI PREVISTI SULLA VIABILITÀ

Comune di Acerno n.prot. 0010562 del 16-12-2024

COMPRESA: A – Fustaie di faggio			Particella forestale n.	82
ZONA PARCO	Area di riserva Integrale A (36%), Area di riserva Generale B (64%), ZPS IT8040021 (100%), SIC IT8040009 (100%)			
LOCALITÀ	Accellica			
SUPERFICIE TOTALE (ha) 59,50	PRODUTTIVA (ha) 56,50	IMPRODUTTIVA (ha) 3		
QUOTE (m s.l.m.) da 1100 a 1400	ESPOSIZIONE: Est	PENDENZA MEDIA 65		

POSIZIONE FISIOGRAFICA		Crinale	
Impluvio		Alto versante	X
Displuvio	X	Medio versante	X
Uniforme		Basso versante	

FATTORI LIMITANTI	Superficialità del suolo	Rocciosità affiorante	Falde affioranti
Assenti o limitati			X
Su meno di 1/3 della superficie		X	
Su meno di 2/3 della superficie	X		
Su più di 2/3 della superficie			

STABILITÀ DEL TERRITORIO, FENOMENI DISSESTIVI ED EVENTI PARTICOLARI

NOTE VEGETAZIONALI E SITUAZIONE EVOLUTIVO-COLTURALE DEI BOSCHI

Copertura arborea (%): 50 Copertura arbustiva (%) 30 Copertura erbacea (%) 30

Ultimi interventi eseguiti: nessun dato disponibile

Aree di saggio di riferimento: nd

Classe di fertilità 3 (bassa)

Tipo strutturale del bosco	Età media (anni)	Altezza media del piano dominante (m)	Altezza media del piano dominato (m)	Diametro di area basimetrica media (cm)
nd	nd	nd	nd	nd

COMPOSIZIONE DENDROLOGICA

Specie	Piante (N./ha)	Piante (%)	Area basimetrica (m^2/ha)	Provvigione (m^3/ha)	Provvigione (%)	Provvigione su particella (m^3)
nd	nd	nd	nd	nd	nd	8.475
Tutte le specie	**nd**	**nd**	**nd**	**nd**	**nd**	**8.475**

RIPARTIZIONE IN CLASSI DIAMETRICHE

Classi (cm)	5	10	15	20	25	30	35	40	45	50	55	60	65	70	75+
Semi (N./ha)	nd	nd	nd	nd	nd	nd	nd	nd	nd	nd	nd	nd	nd	nd	nd
Polloni (N./ha)	nd	nd	nd	nd	nd	nd	nd	nd	nd	nd	nd	nd	nd	nd	nd
Totale (N./ha)	**nd**	**nd**	**nd**	**nd**	**nd**	**nd**	**nd**	**nd**	**nd**	**nd**	**nd**	**nd**	**nd**	**nd**	**nd**

Comune di Acerno n.prot. 0010562 del 16-12-2024

INTERVENTI SELVICOLTURALI

Descrizione intervento	Anno	Superficie (ha)	Prelievo previsto (m^3)
Nessun intervento nel periodo di validità del Piano			

VIABILITÀ E SISTEMI DI ESBOSCO

Tipo di viabilità	Sviluppo attuale su particella (m)	Apertura nuova viabilità (m)	Manutenzione/ripristino previsto (m)	Sviluppo totale ex post (m)
Strade camionabili				
Piste e vie di esbosco trattorabili				
Totale				

Superficie esboscabile con trattore (ha)	Superficie esboscabile con gru a cavo (ha)	Superficie non esboscabile (ha)	Superficie totale (ha)
DESCRIZIONE INTERVENTI PREVISTI SULLA VIABILITÀ			

Comune di Acerno n.prot. 0010562 del 16-12-2024

COMPRESA: A – Fustaie di faggio			Particella forestale n.	86
ZONA PARCO	Area di riserva Integrale A (93%), Area di riserva Generale B (7%), ZPS IT8040021 (100%), SIC IT8050052 (100%)			
LOCALITÀ	Praina			
SUPERFICIE TOTALE (ha)	31,50	PRODUTTIVA (ha) 29,9	IMPRODUTTIVA (ha)	1,6
QUOTE (m s.l.m.) da 900 a 1400		ESPOSIZIONE: Ovest	PENDENZA MEDIA %	65
POSIZIONE FISIOGRAFICA		Crinale		
Impluvio		Alto versante		X
Displuvio	X	Medio versante		
Uniforme		Basso versante		

FATTORI LIMITANTI	Superficialità del suolo	Rocciosità affiorante	Falde affioranti
Assenti o limitati			X
Su meno di 1/3 della superficie		X	
Su meno di 2/3 della superficie	X		
Su più di 2/3 della superficie			

STABILITÀ DEL TERRITORIO, FENOMENI DISSESTIVI ED EVENTI PARTICOLARI

NOTE VEGETAZIONALI E SITUAZIONE EVOLUTIVO-COLTURALE DEI BOSCHI

Copertura arborea (%): 70 Copertura arbustiva (%) nd Copertura erbacea (%): nd

Ultimi interventi eseguiti: nessun dato disponibile

Aree di saggio di riferimento: nd

Classe di fertilità 3 (bassa)

Tipo strutturale del bosco	Età media (anni)	Altezza media del piano dominante (m)	Altezza media del piano dominato (m)	Diametro di area basimetrica media (cm)
Fustaia	nd	nd	nd	nd

COMPOSIZIONE DENDROLOGICA

Specie	Piante (N./ha)	Piante (%)	Area basimetrica (m^2/ha)	Provvigione (m^3/ha)	Provvigione (%)	Provvigione su particella (m^3)
nd	nd	nd	nd	nd	nd	8.970
Tutte le specie	**nd**	**nd**	**nd**	**nd**	**nd**	**8.970**

RIPARTIZIONE IN CLASSI DIAMETRICHE

Classi (cm)	5	10	15	20	25	30	35	40	45	50	55	60	65	70	75+
Semi (N./ha)	nd	nd	nd	nd	nd	nd	nd	nd	nd	nd	nd	nd	nd	nd	nd
Polloni (N./ha)	nd	nd	nd	nd	nd	nd	nd	nd	nd	nd	nd	nd	nd	nd	nd
Totale (N./ha)	**nd**	**nd**	**nd**	**nd**	**nd**	**nd**	**nd**	**nd**	**nd**	**nd**	**nd**	**nd**	**nd**	**nd**	**nd**

Comune di Acerno n.prot. 0010562 del 16-12-2024

INTERVENTI SELVICOLTURALI

Descrizione intervento	Anno	Superficie (ha)	Prelievo previsto (m^3)
Nessun intervento nel periodo di validità del Piano			

VIABILITÀ E SISTEMI DI ESBOSCO

Tipo di viabilità	Sviluppo attuale su particella (m)	Apertura nuova viabilità (m)	Manutenzione/ripristino previsto (m)	Sviluppo totale ex post (m)
Strade camionabili				
Piste e vie di esbosco trattorabili	450			450
Totale	**450**			**450**

Superficie esboscabile con trattore (ha)	Superficie esboscabile con gru a cavo (ha)	Superficie non esboscabile (ha)	Superficie totale (ha)
		31,50	**31,50**

DESCRIZIONE INTERVENTI PREVISTI SULLA VIABILITÀ

Nessun intervento nel periodo di validità del Piano

Comune di Acerno n.prot. 0010562 del 16-12-2024

COMPRESA: A – Fustaie di faggio			Particella forestale n.	87
ZONA PARCO	Area di riserva Integrale A (4%), Area di riserva Generale B (96%), ZPS IT8040021 (100%), SIC IT8050052(100%)			
LOCALITÀ	Serra Tremenda			
SUPERFICIE TOTALE (ha)	**13,10**	**PRODUTTIVA (ha)**	**13,1**	**IMPRODUTTIVA (ha)**	**0**
QUOTE (m s.l.m.) da 1360 a 1550		**ESPOSIZIONE:**	**Nord**	**PENDENZA MEDIA %**	**45**
POSIZIONE FISIOGRAFICA		Crinale		
Impluvio		Alto versante		
Displuvio		Medio versante		**X**
Uniforme		Basso versante		

FATTORI LIMITANTI	Superficialità del suolo	Rocciosità affiorante	Falde affioranti
Assenti o limitati	**X**	**X**	**X**
Su meno di 1/3 della superficie			
Su meno di 2/3 della superficie			
Su più di 2/3 della superficie			

STABILITÀ DEL TERRITORIO, FENOMENI DISSESTIVI ED EVENTI PARTICOLARI

NOTE VEGETAZIONALI E SITUAZIONE EVOLUTIVO-COLTURALE DEI BOSCHI

Copertura arborea (%): 85 Copertura arbustiva (%) 10 Copertura erbacea (%) 10

Fustaia adulta di faggio. Sottobosco a prevalenza di: *Ilex acquifolium. Polygonatum o., Vinca minor, Allium ursinum, Cyclamen hederifolium,Geranium sp., Anemone nemorosa, Hepatica nobilis, Euphorbia amygdaloides.*

Ultimi interventi eseguiti: nessun dato disponibile

Aree di saggio di riferimento: nd

Classe di fertilità 1 (alta)

Tipo strutturale del bosco	Età media (anni)	Altezza media del piano dominante (m)	Altezza media del piano dominato (m)	Diametro di area basimetrica media (cm)
n.d	nd	nd	nd	nd

COMPOSIZIONE DENDROLOGICA

Specie	Piante (N./ha)	Piante (%)	Area basimetrica (m^2/ha)	Provvigione (m^3/ha)	Provvigione (%)	Provvigione su particella (m^3)
nd	nd	nd	nd	nd	nd	4.585
Tutte le specie	**nd**	**nd**	**nd**	**nd**	**nd**	**4.585**

Comune di Acerno n.prot. 0010562 del 16-12-2024

RIPARTIZIONE IN CLASSI DIAMETRICHE

Classi (cm)	5	10	15	20	25	30	35	40	45	50	55	60	65	70	75+
Semi (N./ha)	nd	nd	nd	nd	nd	nd	nd	nd	nd	nd	nd	nd	nd	nd	nd
Polloni (N./ha)	nd	nd	nd	nd	nd	nd	nd	nd	nd	nd	nd	nd	nd	nd	nd
Totale (N./ha)	**nd**	**nd**	**nd**	**nd**	**nd**	**nd**	**nd**	**nd**	**nd**	**nd**	**nd**	**nd**	**nd**	**nd**	**nd**

INTERVENTI SELVICOLTURALI

Descrizione intervento	Anno	Superficie (ha)	Prelievo previsto (m^3)
Nessun intervento nel periodo di validità del Piano			

VIABILITÀ E SISTEMI DI ESBOSCO

Tipo di viabilità	Sviluppo attuale su particella (m)	Apertura nuova viabilità (m)	Manutenzione/ripristino previsto (m)	Sviluppo totale ex post (m)
Strade camionabili				
Piste e vie di esbosco trattorabili				
Totale				

Superficie esboscabile con trattore (ha)	Superficie esboscabile con gru a cavo (ha)	Superficie non esboscabile (ha)	Superficie totale (ha)

DESCRIZIONE INTERVENTI PREVISTI SULLA VIABILITÀ

Comune di Acerno n.prot. 0010562 del 16-12-2024

COMPRESA: A – Fustaie di faggio				Particella forestale n.	88
ZONA PARCO Area di riserva Generale B (100%), ZPS IT8040021 (100%), SIC IT8050052 (100%)					
LOCALITÀ Costa Pendente					
SUPERFICIE TOTALE (ha) 21,10		PRODUTTIVA (ha) 20,00		IMPRODUTTIVA (ha) 1,1	
QUOTE (m s.l.m.) da 1200 a 1500		ESPOSIZIONE: Ovest		PENDENZA MEDIA % 55	
POSIZIONE FISIOGRAFICA		Crinale			
Impluvio	X	Alto versante			
Displuvio	X	Medio versante			X
Uniforme		Basso versante			

FATTORI LIMITANTI	Superficialità del suolo	Rocciosità affiorante	Falde affioranti
Assenti o limitati		X	X
Su meno di 1/3 della superficie	X		
Su meno di 2/3 della superficie			
Su più di 2/3 della superficie			

STABILITÀ DEL TERRITORIO, FENOMENI DISSESTIVI ED EVENTI PARTICOLARI

Nulla da segnalare

NOTE VEGETAZIONALI E SITUAZIONE EVOLUTIVO-COLTURALE DEI BOSCHI

Copertura arborea (%): 90 Copertura arbustiva (%) 10 Copertura erbacea (%): 10

Fustaia adulta di faggio

Sottobosco a prevalenza di: *Ilex acquifolium. Polygonatum o., Vinca minor, Allium ursinum, Cyclamen hederifolium,Geranium sp., Anemone nemorosa, Hepatica nobilis, Euphorbia amygdaloides.*

Ultimi interventi eseguiti: nessun dato disponibile

Aree di saggio di riferimento: nd

Classe di fertilità 2 (media)

Tipo strutturale del bosco	Età media (anni)	Altezza media del piano dominante (m)	Altezza media del piano dominato (m)	Diametro di area basimetrica media (cm)
n.d.	nd	nd	nd	nd

COMPOSIZIONE DENDROLOGICA

Specie	Piante (N./ha)	Piante (%)	Area basimetrica (m^2/ha)	Provvigione (m^3/ha)	Provvigione (%)	Provvigione su particella (m^3)
nd	nd	nd	nd	nd	nd	7.000
Tutte le specie	**nd**	**nd**	**nd**	**nd**	**nd**	**7.000**

Comune di Acerno n.prot. 0010562 del 16-12-2024

RIPARTIZIONE IN CLASSI DIAMETRICHE

Classi (cm)	5	10	15	20	25	30	35	40	45	50	55	60	65	70	75+
Semi (N./ha)	nd	nd	nd	nd	nd	nd	nd	nd	nd	nd	nd	nd	nd	nd	nd
Polloni (N./ha)	nd	nd	nd	nd	nd	nd	nd	nd	nd	nd	nd	nd	nd	nd	nd
Totale (N./ha)	**nd**	**nd**	**nd**	**nd**	**nd**	**nd**	**nd**	**nd**	**nd**	**nd**	**nd**	**nd**	**nd**	**nd**	**nd**

INTERVENTI SELVICOLTURALI

Descrizione intervento	Anno	Superficie (ha)	Prelievo previsto (m^3)
Nessun intervento nel periodo di validità del Piano			

VIABILITÀ E SISTEMI DI ESBOSCO

Tipo di viabilità	Sviluppo attuale su particella (m)	Apertura nuova viabilità (m)	Manutenzione/ripristino previsto (m)	Sviluppo totale ex post (m)
Strade camionabili				
Piste e vie di esbosco trattorabili				
Totale				

Superficie esboscabile con trattore (ha)	Superficie esboscabile con gru a cavo (ha)	Superficie non esboscabile (ha)	Superficie totale (ha)

DESCRIZIONE INTERVENTI PREVISTI SULLA VIABILITÀ

Comune di Acerno n.prot. 0010562 del 16-12-2024

COMPRESA: A – Fustaie di faggio			Particella forestale n.	89
ZONA PARCO	Area di riserva Integrale A (84%), Area di riserva Generale B (16%), ZPS IT8040021 (100%), SIC IT8050052 (100%)			
LOCALITÀ	Piano dei Noresi			
SUPERFICIE TOTALE (ha) 8,60	PRODUTTIVA (ha) 8,20	IMPRODUTTIVA (ha) 0,4		
QUOTE (m s.l.m.) da 1500 a 1600	ESPOSIZIONE: Nord	PENDENZA MEDIA % 25		
POSIZIONE FISIOGRAFICA		Crinale	X	
Impluvio		Alto versante	X	
Displuvio		Medio versante		
Uniforme		Basso versante		

FATTORI LIMITANTI	Superficialità del suolo	Rocciosità affiorante	Falde affioranti
Assenti o limitati		X	X
Su meno di 1/3 della superficie	X		
Su meno di 2/3 della superficie			
Su più di 2/3 della superficie			

STABILITÀ DEL TERRITORIO, FENOMENI DISSESTIVI ED EVENTI PARTICOLARI

Nulla da segnalare

NOTE VEGETAZIONALI E SITUAZIONE EVOLUTIVO-COLTURALE DEI BOSCHI

Copertura arborea (%): 90 Copertura arbustiva (%) 10 Copertura erbacea (%) 10

Fustaia adulta di faggio

Sottobosco a prevalenza di: *Ilex acquifolium. Polygonatum o., Vinca minor, Allium ursinum, Cyclamen hederifolium,Geranium sp., Anemone nemorosa, Hepatica nobilis, Euphorbia amygdaloides.*

Ultimi interventi eseguiti: nessun dato disponibile

Aree di saggio di riferimento: nd

Classe di fertilità 1 (alta)

Tipo strutturale del bosco	Età media (anni)	Altezza media del piano dominante (m)	Altezza media del piano dominato (m)	Diametro di area basimetrica media (cm)
n.d.	nd	nd	nd	nd

COMPOSIZIONE DENDROLOGICA

Specie	Piante (N./ha)	Piante (%)	Area basimetrica (m^2/ha)	Provvigione (m^3/ha)	Provvigione (%)	Provvigione su particella (m^3)
nd	nd	nd	nd	nd	nd	3.280
Tutte le specie	**nd**	**nd**	**nd**	**nd**	**nd**	**3.280**

Comune di Acerno n.prot. 0010562 del 16-12-2024

RIPARTIZIONE IN CLASSI DIAMETRICHE

Classi (cm)	5	10	15	20	25	30	35	40	45	50	55	60	65	70	75+
Semi (N./ha)	nd	nd	nd	nd	nd	nd	nd	nd	nd	nd	nd	nd	nd	nd	nd
Polloni (N./ha)	nd	nd	nd	nd	nd	nd	nd	nd	nd	nd	nd	nd	nd	nd	nd
Totale (N./ha)	**nd**	**nd**	**nd**	**nd**	**nd**	**nd**	**nd**	**nd**	**nd**	**nd**	**nd**	**nd**	**nd**	**nd**	**nd**

INTERVENTI SELVICOLTURALI

Descrizione intervento	Anno	Superficie (ha)	Prelievo previsto (m^3)
Nessun intervento nel periodo di validità del Piano			

VIABILITÀ E SISTEMI DI ESBOSCO

Tipo di viabilità	Sviluppo attuale su particella (m)	Apertura nuova viabilità (m)	Manutenzione/ripristino previsto (m)	Sviluppo totale ex post (m)
Strade camionabili				
Piste e vie di esbosco trattorabili				
Totale				

Superficie esboscabile con trattore (ha)	Superficie esboscabile con gru a cavo (ha)	Superficie non esboscabile (ha)	Superficie totale (ha)

DESCRIZIONE INTERVENTI PREVISTI SULLA VIABILITÀ

Comune di Acerno n.prot. 0010562 del 16-12-2024

COMPRESA: A – Fustaie di faggio			**Particella forestale n.**	**90**
ZONA PARCO Area di Riserva integrale A (100%), ZPS IT8040021 (100%), SIC IT8050052 (100%)				
LOCALITÀ Piano dei Noresi				
SUPERFICIE TOTALE (ha) 13,30		**PRODUTTIVA (ha) 12,60**	**IMPRODUTTIVA (ha) 0,7**	
QUOTE (m s.l.m.) da 1600 a 1700		**ESPOSIZIONE: Nord**	**PENDENZA MEDIA % 25**	
POSIZIONE FISIOGRAFICA		Crinale		**X**
Impluvio	**X**	Alto versante		**X**
Displuvio		Medio versante		
Uniforme		Basso versante		

FATTORI LIMITANTI	Superficialità del suolo	Rocciosità affiorante	Falde affioranti
Assenti o limitati		**X**	**X**
Su meno di 1/3 della superficie	**X**		
Su meno di 2/3 della superficie			
Su più di 2/3 della superficie			

STABILITÀ DEL TERRITORIO, FENOMENI DISSESTIVI ED EVENTI PARTICOLARI

Nulla da segnalare

NOTE VEGETAZIONALI E SITUAZIONE EVOLUTIVO-COLTURALE DEI BOSCHI

Copertura arborea (%): 90 Copertura arbustiva (%) 0 Copertura erbacea (%): 10

Fustaia adulta di faggio

Sottobosco a prevalenza di: *Ilex acquifolium. Polygonatum o., Vinca minor, Allium ursinum, Cyclamen hederifolium,Geranium sp., Anemone nemorosa, Hepatica nobilis, Euphorbia amygdaloides.*

Ultimi interventi eseguiti: nessun dato disponibile

Aree di saggio di riferimento: nd

Classe di fertilità 2 (media)

Tipo strutturale del bosco	**Età media (anni)**	**Altezza media del piano dominante (m)**	**Altezza media del piano dominato (m)**	**Diametro di area basimetrica media (cm)**
n.d.	n.d.	n.d.	n.d.	n.d.

COMPOSIZIONE DENDROLOGICA

Specie	**Piante (N./ha)**	**Piante (%)**	**Area basimetrica (m^2/ha)**	**Provvigione (m^3/ha)**	**Provvigione (%)**	**Provvigione su particella (m^3)**
nd	nd	nd	nd	nd	nd	4.410
Tutte le specie	**nd**	**nd**	**nd**	**nd**	**nd**	**4.410**

Comune di Acerno n.prot. 0010562 del 16-12-2024

RIPARTIZIONE IN CLASSI DIAMETRICHE

Classi (cm)	5	10	15	20	25	30	35	40	45	50	55	60	65	70	75+
Semi (N./ha)	nd	nd	nd	nd	nd	nd	nd	nd	nd	nd	nd	nd	nd	nd	nd
Polloni (N./ha)	nd	nd	nd	nd	nd	nd	nd	nd	nd	nd	nd	nd	nd	nd	nd
Totale (N./ha)	**nd**	**nd**	**nd**	**nd**	**nd**	**nd**	**nd**	**nd**	**nd**	**nd**	**nd**	**nd**	**nd**	**nd**	**nd**

INTERVENTI SELVICOLTURALI

Descrizione intervento	Anno	Superficie (ha)	Prelievo previsto (m^3)
Nessun intervento nel periodo di validità del Piano			

VIABILITÀ E SISTEMI DI ESBOSCO

Tipo di viabilità	Sviluppo attuale su particella (m)	Apertura nuova viabilità (m)	Manutenzione/ripristino previsto (m)	Sviluppo totale ex post (m)
Strade camionabili				
Piste e vie di esbosco trattorabili				
Totale				

Superficie esboscabile con trattore (ha)	Superficie esboscabile con gru a cavo (ha)	Superficie non esboscabile (ha)	Superficie totale (ha)

DESCRIZIONE INTERVENTI PREVISTI SULLA VIABILITÀ

Comune di Acerno n.prot. 0010562 del 16-12-2024

COMPRESA: A – Fustaie di faggio			**Particella forestale n.**	**91**
ZONA PARCO Area di riserva Integrale A (100%), ZPS IT8040021 (100%), SIC IT8050052 (100%)				
LOCALITÀ Costa d'Amalfi				
SUPERFICIE TOTALE (ha) 13,90		**PRODUTTIVA (ha) 13,20**	**IMPRODUTTIVA (ha) 0,7**	
QUOTE (m s.l.m.) da 1200 a 1400		**ESPOSIZIONE: Nord**	**PENDENZA MEDIA % 35**	
POSIZIONE FISIOGRAFICA		Crinale		
Impluvio	**X**	Alto versante		**X**
Displuvio	**X**	Medio versante		
Uniforme		Basso versante		

FATTORI LIMITANTI	Superficialità del suolo	Rocciosità affiorante	Falde affioranti
Assenti o limitati	**X**	**X**	**X**
Su meno di 1/3 della superficie			
Su meno di 2/3 della superficie			
Su più di 2/3 della superficie			

STABILITÀ DEL TERRITORIO, FENOMENI DISSESTIVI ED EVENTI PARTICOLARI

Nulla da segnalare

NOTE VEGETAZIONALI E SITUAZIONE EVOLUTIVO-COLTURALE DEI BOSCHI

Copertura arborea (%): 90 Copertura arbustiva (%) 10 Copertura erbacea (%) 10

Fustaia adulta di faggio

Sottobosco a prevalenza di: *Ilex acquifolium. Polygonatum o., Vinca minor, Allium ursinum, Cyclamen hederifolium,Geranium sp., Anemone nemorosa, Hepatica nobilis, Euphorbia amygdaloides.*

Ultimi interventi eseguiti: nessun dato disponibile

Aree di saggio di riferimento: nd

Classe di fertilità 1 (alta)

Tipo strutturale del bosco	**Età media (anni)**	**Altezza media del piano dominante (m)**	**Altezza media del piano dominato (m)**	**Diametro di area basimetrica media (cm)**
n.d.	nd	nd	nd	nd

COMPOSIZIONE DENDROLOGICA

Specie	**Piante (N./ha)**	**Piante (%)**	**Area basimetrica (m^2/ha)**	**Provvigione (m^3/ha)**	**Provvigione (%)**	**Provvigione su particella (m^3)**
nd	nd	nd	nd	nd	nd	5.280
Tutte le specie	**nd**	**nd**	**nd**	**nd**	**nd**	**5.280**

Comune di Acerno n.prot. 0010562 del 16-12-2024

RIPARTIZIONE IN CLASSI DIAMETRICHE

Classi (cm)	5	10	15	20	25	30	35	40	45	50	55	60	65	70	75+
Semi (N./ha)	nd	nd	nd	nd	nd	nd	nd	nd	nd	nd	nd	nd	nd	nd	nd
Polloni (N./ha)	nd	nd	nd	nd	nd	nd	nd	nd	nd	nd	nd	nd	nd	nd	nd
Totale (N./ha)	**nd**	**nd**	**nd**	**nd**	**nd**	**nd**	**nd**	**nd**	**nd**	**nd**	**nd**	**nd**	**nd**	**nd**	**nd**

INTERVENTI SELVICOLTURALI

Descrizione intervento	Anno	Superficie (ha)	Prelievo previsto (m^3)
Nessun intervento nel periodo di validità del Piano			

VIABILITÀ E SISTEMI DI ESBOSCO

Tipo di viabilità	Sviluppo attuale su particella (m)	Apertura nuova viabilità (m)	Manutenzione/ripristino previsto (m)	Sviluppo totale ex post (m)
Strade camionabili				
Piste e vie di esbosco trattorabili				
Totale				

Superficie esboscabile con trattore (ha)	Superficie esboscabile con gru a cavo (ha)	Superficie non esboscabile (ha)	Superficie totale (ha)

DESCRIZIONE INTERVENTI PREVISTI SULLA VIABILITÀ

Comune di Acerno n.prot. 0010562 del 16-12-2024

COMPRESA: A – Fustaie di faggio				Particella forestale n.	92
ZONA PARCO Area di riserva Integrale A (100%), ZPS IT8040021 (100%), SIC IT8050052 (100%)					
LOCALITÀ Polveracchio					
SUPERFICIE TOTALE (ha) 15,50		PRODUTTIVA (ha) 15,50		IMPRODUTTIVA (ha) 0	
QUOTE (m s.l.m.) da 1500 a 1700		ESPOSIZIONE: Nord-vest		PENDENZA MEDIA % 45	
POSIZIONE FISIOGRAFICA		Crinale			
Impluvio	X	Alto versante			X
Displuvio	X	Medio versante			
Uniforme		Basso versante			

FATTORI LIMITANTI	Superficialità del suolo	Rocciosità affiorante	Falde affioranti
Assenti o limitati		X	X
Su meno di 1/3 della superficie	X		
Su meno di 2/3 della superficie			
Su più di 2/3 della superficie			

STABILITÀ DEL TERRITORIO, FENOMENI DISSESTIVI ED EVENTI PARTICOLARI

NOTE VEGETAZIONALI E SITUAZIONE EVOLUTIVO-COLTURALE DEI BOSCHI

Copertura arborea (%): 90 Copertura arbustiva (%) 0 Copertura erbacea (%): 10

Fustaia adulta di faggio

Sottobosco a prevalenza di: *Ilex acquifolium. Polygonatum o., Vinca minor, Allium ursinum, Cyclamen hederifolium,Geranium sp., Anemone nemorosa, Hepatica nobilis, Euphorbia amygdaloides.*

Ultimi interventi eseguiti: nessun dato disponibile

Aree di saggio di riferimento: nd

Classe di fertilità 1 (alta)

Tipo strutturale del bosco	Età media (anni)	Altezza media del piano dominante (m)	Altezza media del piano dominato (m)	Diametro di area basimetrica media (cm)
n.d.	nd	nd	nd	nd

COMPOSIZIONE DENDROLOGICA

Specie	Piante (N./ha)	Piante (%)	Area basimetrica (m^2/ha)	Provvigione (m^3/ha)	Provvigione (%)	Provvigione su particella (m^3)
nd	nd	nd	nd	nd	nd	6.200
Tutte le specie	**nd**	**nd**	**nd**	**nd**	**nd**	**6.200**

Comune di Acerno n.prot. 0010562 del 16-12-2024

RIPARTIZIONE IN CLASSI DIAMETRICHE

Classi (cm)	5	10	15	20	25	30	35	40	45	50	55	60	65	70	75+
Semi (N./ha)	nd	nd	nd	nd	nd	nd	nd	nd	nd	nd	nd	nd	nd	nd	nd
Polloni (N./ha)	nd	nd	nd	nd	nd	nd	nd	nd	nd	nd	nd	nd	nd	nd	nd
Totale (N./ha)	**nd**	**nd**	**nd**	**nd**	**nd**	**nd**	**nd**	**nd**	**nd**	**nd**	**nd**	**nd**	**nd**	**nd**	**nd**

INTERVENTI SELVICOLTURALI

Descrizione intervento	Anno	Superficie (ha)	Prelievo previsto (m^3)
Nessun intervento nel periodo di validità del Piano			

VIABILITÀ E SISTEMI DI ESBOSCO

Tipo di viabilità	Sviluppo attuale su particella (m)	Apertura nuova viabilità (m)	Manutenzione/ripristino previsto (m)	Sviluppo totale ex post (m)
Strade camionabili				
Piste e vie di esbosco trattorabili				
Totale				

Superficie esboscabile con trattore (ha)	Superficie esboscabile con gru a cavo (ha)	Superficie non esboscabile (ha)	Superficie totale (ha)

DESCRIZIONE INTERVENTI PREVISTI SULLA VIABILITÀ

Comune di Acerno n.prot. 0010562 del 16-12-2024

COMPRESA: A – Fustaie di faggio				Particella forestale n.	93
ZONA PARCO Area di riserva Integrale A (100%), ZPS IT8040021 (100%), SIC IT8050052 (100%)					
LOCALITÀ Polveracchio					
SUPERFICIE TOTALE (ha) 15,90		PRODUTTIVA (ha) 15,10		IMPRODUTTIVA (ha) 0,8	
QUOTE (m s.l.m.) da 1725 a1500		ESPOSIZIONE: Ovest		PENDENZA MEDIA % 40	
POSIZIONE FISIOGRAFICA		Crinale			X
Impluvio	X	Alto versante			X
Displuvio	X	Medio versante			
Uniforme		Basso versante			

FATTORI LIMITANTI	Superficialità del suolo	Rocciosità affiorante	Falde affioranti
Assenti o limitati		X	X
Su meno di 1/3 della superficie	X		
Su meno di 2/3 della superficie			
Su più di 2/3 della superficie			

STABILITÀ DEL TERRITORIO, FENOMENI DISSESTIVI ED EVENTI PARTICOLARI

NOTE VEGETAZIONALI E SITUAZIONE EVOLUTIVO-COLTURALE DEI BOSCHI

Copertura arborea (%): 100 Copertura arbustiva (%) 0 Copertura erbacea (%) 10
Sottobosco a prevalenza di: *Ilex acquifolium. Polygonatum odoratum, Vinca minor, Allium ursinum, Cyclamen hederifolium, Geranium sp., Anemone nemorosa, Hepatica nobilis, Euphorbia amygdaloides.*

Ultimi interventi eseguiti: nessun dato disponibile

Aree di saggio di riferimento: nd

Classe di fertilità 2 (media)

Tipo strutturale del bosco	Età media (anni)	Altezza media del piano dominante (m)	Altezza media del piano dominato (m)	Diametro di area basimetrica media (cm)
Fustaia giovane di faggio	n.d.	nd	nd	nd

COMPOSIZIONE DENDROLOGICA

Specie	Piante (N./ha)	Piante (%)	Area basimetrica (m^2/ha)	Provvigione (m^3/ha)	Provvigione (%)	Provvigione su particella (m^3)
nd	nd	nd	nd	nd	nd	6.040
Tutte le specie	**nd**	**nd**	**nd**	**nd**	**nd**	**6.040**

Comune di Acerno n.prot. 0010562 del 16-12-2024

RIPARTIZIONE IN CLASSI DIAMETRICHE

Classi (cm)	5	10	15	20	25	30	35	40	45	50	55	60	65	70	75+
Semi (N./ha)	nd	nd	nd	nd	nd	nd	nd	nd	nd	nd	nd	nd	nd	nd	nd
Polloni (N./ha)	nd	nd	nd	nd	nd	nd	nd	nd	nd	nd	nd	nd	nd	nd	nd
Totale (N./ha)	**nd**	**nd**	**nd**	**nd**	**nd**	**nd**	**nd**	**nd**	**nd**	**nd**	**nd**	**nd**	**nd**	**nd**	**nd**

INTERVENTI SELVICOLTURALI

Descrizione intervento	Anno	Superficie (ha)	Prelievo previsto (m^3)
Nessun intervento nel periodo di validità del Piano			

VIABILITÀ E SISTEMI DI ESBOSCO

Tipo di viabilità	Sviluppo attuale su particella (m)	Apertura nuova viabilità (m)	Manutenzione/ripristino previsto (m)	Sviluppo totale ex post (m)
Strade camionabili				
Piste e vie di esbosco trattorabili				
Totale				

Superficie esboscabile con trattore (ha)	Superficie esboscabile con gru a cavo (ha)	Superficie non esboscabile (ha)	Superficie totale (ha)

DESCRIZIONE INTERVENTI PREVISTI SULLA VIABILITÀ

Comune di Acerno n.prot. 0010562 del 16-12-2024

COMPRESA: A – Fustaie di faggio			**Particella forestale n.**	**94**
ZONA PARCO Area di riserva Integrale A (100%), ZPS IT8040021 (100%), SIC IT8050052 (100%)				
LOCALITÀ Polveracchio				
SUPERFICIE TOTALE (ha) 16,50		**PRODUTTIVA (ha) 15,70**	**IMPRODUTTIVA (ha) 0,8**	
QUOTE (m s.l.m.) da 1300 a 1400		**ESPOSIZIONE: Nord-Est**	**PENDENZA MEDIA % 40**	
POSIZIONE FISIOGRAFICA		Crinale		**X**
Impluvio	**X**	Alto versante		**X**
Displuvio	**X**	Medio versante		
Uniforme		Basso versante		

FATTORI LIMITANTI	Superficialità del suolo	Rocciosità affiorante	Falde affioranti
Assenti o limitati		**X**	**X**
Su meno di 1/3 della superficie	**X**		
Su meno di 2/3 della superficie			
Su più di 2/3 della superficie			

STABILITÀ DEL TERRITORIO, FENOMENI DISSESTIVI ED EVENTI PARTICOLARI

Nulla da segnalare

NOTE VEGETAZIONALI E SITUAZIONE EVOLUTIVO-COLTURALE DEI BOSCHI

Copertura arborea (%): 100 Copertura arbustiva (%) 0 Copertura erbacea (%): 10
Sottobosco a prevalenza di. *Polygonatum odoratum, Vinca minor, Allium ursinum, Cyclamen hederifolium,Geranium sp., Anemone nemorosa, Hepatica nobilis, Euphorbia amygdaloides.*

Ultimi interventi eseguiti: nessun dato disponibile

Aree di saggio di riferimento: nd

Classe di fertilità 2 (media)

Tipo strutturale del bosco	**Età media (anni)**	**Altezza media del piano dominante (m)**	**Altezza media del piano dominato (m)**	**Diametro di area basimetrica media (cm)**
Fustaia adulta, a tratti giovane	43	17	-	n.d.

COMPOSIZIONE DENDROLOGICA

Specie	**Piante (N./ha)**	**Piante (%)**	**Area basimetrica (m^2/ha)**	**Provvigione (m^3/ha)**	**Provvigione (%)**	**Provvigione su particella (m^3)**
nd	nd	nd	nd	nd	nd	7.140
Tutte le specie	**nd**	**nd**	**nd**	**nd**	**nd**	**7.140**

Comune di Acerno n.prot. 0010562 del 16-12-2024

RIPARTIZIONE IN CLASSI DIAMETRICHE

Classi (cm)	5	10	15	20	25	30	35	40	45	50	55	60	65	70	75+
Semi (N./ha)	nd	nd	nd	nd	nd	nd	nd	nd	nd	nd	nd	nd	nd	nd	nd
Polloni (N./ha)	nd	nd	nd	nd	nd	nd	nd	nd	nd	nd	nd	nd	nd	nd	nd
Totale (N./ha)	**nd**	**nd**	**nd**	**nd**	**nd**	**nd**	**nd**	**nd**	**nd**	**nd**	**nd**	**nd**	**nd**	**nd**	**nd**

INTERVENTI SELVICOLTURALI

Descrizione intervento	Anno	Superficie (ha)	Prelievo previsto (m^3)
Nessun intervento nel periodo di validità del Piano			

VIABILITÀ E SISTEMI DI ESBOSCO

Tipo di viabilità	Sviluppo attuale su particella (m)	Apertura nuova viabilità (m)	Manutenzione/ripristino previsto (m)	Sviluppo totale ex post (m)
Strade camionabili				
Piste e vie di esbosco trattorabili				
Totale				

Superficie esboscabile con trattore (ha)	Superficie esboscabile con gru a cavo (ha)	Superficie non esboscabile (ha)	Superficie totale (ha)

DESCRIZIONE INTERVENTI PREVISTI SULLA VIABILITÀ

Comune di Acerno n.prot. 0010562 del 16-12-2024

COMPRESA: A – Fustaie di faggio			Particella forestale n.	95
ZONA PARCO	Area di riserva Integrale A (97%), Area di riserva Generale B (3%), ZPS IT8040021 (100%), SIC IT8050052 (100%)			
LOCALITÀ	Polveracchio			
SUPERFICIE TOTALE (ha)	**21,00**	**PRODUTTIVA (ha)**	**20,00**	**IMPRODUTTIVA (ha)**	**1**
QUOTE (m s.l.m.) da 1400 a 1750		**ESPOSIZIONE:**	**Nord**	**PENDENZA MEDIA %**	**60**
POSIZIONE FISIOGRAFICA		Crinale		
Impluvio		Alto versante		**X**
Displuvio		Medio versante		
Uniforme		Basso versante		

FATTORI LIMITANTI	Superficialità del suolo	Rocciosità affiorante	Falde affioranti
Assenti o limitati			**X**
Su meno di 1/3 della superficie	**X**	**X**	
Su meno di 2/3 della superficie			
Su più di 2/3 della superficie			

STABILITÀ DEL TERRITORIO, FENOMENI DISSESTIVI ED EVENTI PARTICOLARI

Nulla da segnalare

NOTE VEGETAZIONALI E SITUAZIONE EVOLUTIVO-COLTURALE DEI BOSCHI

Copertura arborea (%): Copertura arbustiva (%) Copertura erbacea (%)

Sottobosco a prevalenza di:. *Polygonatum odoratum, Vinca minor, Allium ursinum, Cyclamen hederifolium,Geranium sp., Anemone nemorosa, Hepatica nobilis, Euphorbia amygdaloides.*

Ultimi interventi eseguiti: nessun dato disponibile

Aree di saggio di riferimento: nd

Classe di fertilità 2 (media)

Tipo strutturale del bosco	Età media (anni)	Altezza media del piano dominante (m)	Altezza media del piano dominato (m)	Diametro di area basimetrica media (cm)
Fustaia adulta, a tratti giovane	53	23,5		n.d.

COMPOSIZIONE DENDROLOGICA

Specie	Piante (N./ha)	Piante (%)	Area basimetrica (m^2/ha)	Provvigione (m^3/ha)	Provvigione (%)	Provvigione su particella (m^3)
nd	nd	nd	nd	nd	nd	9.100
Tutte le specie	**nd**	**nd**	**nd**	**nd**	**nd**	**9.100**

Comune di Acerno n.prot. 0010562 del 16-12-2024

RIPARTIZIONE IN CLASSI DIAMETRICHE

Classi (cm)	5	10	15	20	25	30	35	40	45	50	55	60	65	70	75+
Semi (N./ha)	nd	nd	nd	nd	nd	nd	nd	nd	nd	nd	nd	nd	nd	nd	nd
Polloni (N./ha)	nd	nd	nd	nd	nd	nd	nd	nd	nd	nd	nd	nd	nd	nd	nd
Totale (N./ha)	**nd**	**nd**	**nd**	**nd**	**nd**	**nd**	**nd**	**nd**	**nd**	**nd**	**nd**	**nd**	**nd**	**nd**	**nd**

INTERVENTI SELVICOLTURALI

Descrizione intervento	Anno	Superficie (ha)	Prelievo previsto (m^3)
Nessun intervento nel periodo di validità del Piano			

VIABILITÀ E SISTEMI DI ESBOSCO

Tipo di viabilità	Sviluppo attuale su particella (m)	Apertura nuova viabilità (m)	Manutenzione/ripristino previsto (m)	Sviluppo totale ex post (m)
Strade camionabili				
Piste e vie di esbosco trattorabili				
Totale				

Superficie esboscabile con trattore (ha)	Superficie esboscabile con gru a cavo (ha)	Superficie non esboscabile (ha)	Superficie totale (ha)

DESCRIZIONE INTERVENTI PREVISTI SULLA VIABILITÀ

Comune di Acerno n.prot. 0010562 del 16-12-2024

COMPRESA: A – Fustaie di faggio			**Particella forestale n.**	**96**
ZONA PARCO Area di riserva Generale B (100%), ZPS IT8040021 (100%), SIC IT8040010 (100%)				
LOCALITÀ Raia di Giorgio				
SUPERFICIE TOTALE (ha) 15,60	**PRODUTTIVA (ha) 14,80**	**IMPRODUTTIVA (ha) 0,8**		
QUOTE (m s.l.m.) da 1100 a 1300	**ESPOSIZIONE: Sud**	**PENDENZA MEDIA % 45-50**		
POSIZIONE FISIOGRAFICA	Crinale			
Impluvio		Alto versante		**X**
Displuvio		Medio versante		
Uniforme	**X**	Basso versante		**X**

FATTORI LIMITANTI	Superficialità del suolo	Rocciosità affiorante	Falde affioranti
Assenti o limitati			**X**
Su meno di 1/3 della superficie	**X**	**X**	
Su meno di 2/3 della superficie			
Su più di 2/3 della superficie			

STABILITÀ DEL TERRITORIO, FENOMENI DISSESTIVI ED EVENTI PARTICOLARI

Nulla da segnalare

NOTE VEGETAZIONALI E SITUAZIONE EVOLUTIVO-COLTURALE DEI BOSCHI

Copertura arborea (%): 80 Copertura arbustiva (%) 10 Copertura erbacea (%) 20

Fustaia di faggio con nuclei di cerro ed acero.
Sottobosco a prevalenza di: *Ilex acquifolium. Polygonatum doratum, Vinca minor, Allium ursinum, Cyclamen hederifolium,Geranium sp., Anemone nemorosa, Hepatica nobilis, Euphorbia amygdaloides.*

Ultimi interventi eseguiti: nessun dato disponibile

Aree di saggio di riferimento: AR 70, 81, 82

Classe di fertilità 1 (alta)

Tipo strutturale del bosco	**Età media (anni)**	**Altezza media del piano dominante (m)**	**Altezza media del piano dominato (m)**	**Diametro di area basimetrica media (cm)**
Fustaia adulta con un piano dominato specie nella parte bassa della particella costituito dalla rinnovazione affermata di faggio	69	37	25	26

COMPOSIZIONE DENDROLOGICA

Specie	**Piante (N./ha)**	**Piante (%)**	**Area basimetrica (m^2/ha)**	**Provvigione (m^3/ha)**	**Provvigione (%)**	**Provvigione su particella (m^3)**
Acero	356	*43*	13,3	129,5	*24*	1.916
Faggio	466	*57*	31,7	412,5	*76*	6.105
Tutte le specie	**822**	***100***	**45**	**542**	***100***	**8.021**

Comune di Acerno n.prot. 0010562 del 16-12-2024

RIPARTIZIONE IN CLASSI DIAMETRICHE

Classi (cm)	5	10	15	20	25	30	35	40	45	50	55	60	65	70	75+
Semi (N./ha)		192	242	26	136	73	27	15	25	20	23	14	12	4	14
Totale (N./ha)		**192**	**242**	**26**	**136**	**73**	**27**	**15**	**25**	**20**	**23**	**14**	**12**	**4**	**14**

INTERVENTI SELVICOLTURALI

Descrizione intervento	Anno	Superficie (ha)	Prelievo previsto (m^3)
Taglio di preparazione per eliminare il piano dominato e diradare il piano dominante, consentendo a quest'ultimo di espandere le chiome e far penetrare luce al suolo così da favorire l'insediamento della rinnovazione, con prelievo di circa 1/4 della provvigione. Tuttavia sarà salvaguardata la rinnovazione d'avvenire già presente. Prelievo concentrato nelle classi diametriche 10-30. Il prelievo è elevato in valore assoluto in relazione alla elevata provvigione, ma inferiore al 25% della stessa. Dovranno essere riservate dal taglio le specie diverse dal faggio salvo piante deperienti. Il prelievo è calcolato sulla provvigione comprensiva dell'incremento stimato fra l'anno dei rilievi e l'anno di taglio previsto.	2015	12,48	1.742

VIABILITÀ E SISTEMI DI ESBOSCO

Tipo di viabilità	Sviluppo attuale su particella (m)	Apertura nuova viabilità (m)	Manutenzione/ripristino previsto (m)	Sviluppo totale ex post (m)
Strade camionabili				
Piste e vie di esbosco trattorabili				
Totale				

Superficie esboscabile con trattore (ha)	Superficie esboscabile con gru a cavo (ha)	Superficie non esboscabile (ha)	Superficie totale (ha)
	12,48	**3,12**	**15,60**

DESCRIZIONE INTERVENTI PREVISTI SULLA VIABILITÀ

Realizzazione di nuova pista trattorabile con uno sviluppo sulla particella di 230 m.

Comune di Acerno n.prot. 0010562 del 16-12-2024

COMPRESA: A – Fustaie di faggio				Particella forestale n.	97
ZONA PARCO	Area di riserva Generale B (100%), ZPS IT8040021 (100%), SIC IT8040010 (82%), SIC IT8050052 (18%)				
LOCALITÀ	Raia dell'Abete				
SUPERFICIE TOTALE (ha)	12,10	PRODUTTIVA (ha)	11,50	IMPRODUTTIVA (ha)	0,6
QUOTE (m s.l.m.) da 1100 a 1300		ESPOSIZIONE:	Sud	PENDENZA MEDIA %	40-45
POSIZIONE FISIOGRAFICA		Crinale			
Impluvio		Alto versante			
Displuvio		Medio versante			X
Uniforme	X	Basso versante			

FATTORI LIMITANTI	Superficialità del suolo	Rocciosità affiorante	Falde affioranti
Assenti o limitati	X		X
Su meno di 1/3 della superficie		X	
Su meno di 2/3 della superficie			
Su più di 2/3 della superficie			

STABILITÀ DEL TERRITORIO, FENOMENI DISSESTIVI ED EVENTI PARTICOLARI

Nulla da segnalare

NOTE VEGETAZIONALI E SITUAZIONE EVOLUTIVO-COLTURALE DEI BOSCHI

Copertura arborea (%): 90 Copertura arbustiva (%) Copertura erbacea (%):

Aquifolio-fagetum - presenza di *Ilex aquifolium* e *Daphne laureola*. Altre specie del sottobosco rilevate sono: *Galanthus nivalis*, *Crocus vernus*, *Cyclamen hederifolium*. Nelle chiarie sporadica rinnovazione di faggio.

Ultimi interventi eseguiti: nessun dato disponibile

Aree di saggio di riferimento: AR 71, 73, 74

Classe di fertilità 1 (alta)

Tipo strutturale del bosco	Età media (anni)	Altezza media del piano dominante (m)	Altezza media del piano dominato (m)	Diametro di area basimetrica media (cm)
Fustaia monolana adulta a prevalenza di diametri grandi	75	30	22,5	39

COMPOSIZIONE DENDROLOGICA

Specie	Piante (N./ha)	Piante (%)	Area basimetrica (m^2/ha)	Provvigione (m^3/ha)	Provvigione (%)	Provvigione su particella (m^3)
Acero	**15**	*5*	2	20,7	*5*	**238**
Carpino	**32**	*11*	2,3	23,2	*6*	**267**
Faggio	**242**	*84*	29,7	338,6	*89*	**3.894**
Tutte le specie	**289**	***100***	**34**	**382,5**	***100***	**4.399**

Comune di Acerno n.prot. 0010562 del 16-12-2024

RIPARTIZIONE IN CLASSI DIAMETRICHE

Classi (cm)	5	10	15	20	25	30	35	40	45	50	55	60	65	70	75+
Semi (N./ha)					62	36	48	48	29	27	19	7	2	9	2
Totale (N./ha)					**62**	**36**	**48**	**48**	**29**	**27**	**19**	**7**	**2**	**9**	**2**

INTERVENTI SELVICOLTURALI

Descrizione intervento	Anno	Superficie (ha)	Prelievo previsto (m^3)
Taglio di preparazione per eliminare il piano dominato e diradare il piano dominante, consentendo a quest'ultimo di espandere le chiome e far penetrare luce al suolo così da favorire l'insediamento della rinnovazione, con prelievo di circa 1/4 della provvigione. Prelievo nelle classi sino a 35 cm. Il prelievo è elevato in valore assoluto in relazione alla elevata provvigione, ma inferiore al 25% della stessa. Dovranno essere riservate dal taglio le specie diverse dal faggio salvo piante deperienti. Il prelievo è calcolato sulla provvigione comprensiva dell'incremento stimato fra l'anno dei rilievi e l'anno di taglio previsto.	2018	9,68	1.042

VIABILITÀ E SISTEMI DI ESBOSCO

Tipo di viabilità	Sviluppo attuale su particella (m)	Apertura nuova viabilità (m)	Manutenzione/ripristino previsto (m)	Sviluppo totale ex post (m)
Strade camionabili				
Piste e vie di esbosco trattorabili				
Totale				

Superficie esboscabile con trattore (ha)	Superficie esboscabile con gru a cavo (ha)	Superficie non esboscabile (ha)	Superficie totale (ha)
	9,68	**2,42**	**12,10**

DESCRIZIONE INTERVENTI PREVISTI SULLA VIABILITÀ

Comune di Acerno n.prot. 0010562 del 16-12-2024

COMPRESA: A – Fustaie di faggio			**Particella forestale n.**	**98**
ZONA PARCO Area di riserva Generale B (100%), ZPS IT8040021 (100%), SIC IT8040010 (100%)				
LOCALITÀ Costa della Pescara				
SUPERFICIE TOTALE (ha) 16,10		**PRODUTTIVA (ha) 15,30**	**IMPRODUTTIVA (ha) 0,8**	
QUOTE (m s.l.m.) da 1100 a 1300		**ESPOSIZIONE: Ovest**	**PENDENZA MEDIA % 35-40**	
POSIZIONE FISIOGRAFICA		Crinale		
Impluvio		Alto versante		
Displuvio		Medio versante		**X**
Uniforme		Basso versante		

FATTORI LIMITANTI	Superficialità del suolo	Rocciosità affiorante	Falde affioranti
Assenti o limitati	**X**	**X**	**X**
Su meno di 1/3 della superficie			
Su meno di 2/3 della superficie			
Su più di 2/3 della superficie			

STABILITÀ DEL TERRITORIO, FENOMENI DISSESTIVI ED EVENTI PARTICOLARI

Nulla da segnalare

NOTE VEGETAZIONALI E SITUAZIONE EVOLUTIVO-COLTURALE DEI BOSCHI

Copertura arborea (%): 90 Copertura arbustiva (%) Copertura erbacea (%)

Particella riconducibile all'associazione Aquifolio - fagetum per la presenza di *Ilex aquifolium* e *Daphne laureola*. Altre specie accompagnatrici del sottobosco che sono state rilevate sono: *Galanthus nivalis, Crocus vernus, Cyclamen hederifolium*.

Ultimi interventi eseguiti: nessuno dato disponibile

Aree di saggio di riferimento: AR 72, 131

Classe di fertilità 1 (alta)

Tipo strutturale del bosco	**Età media (anni)**	**Altezza media del piano dominante (m)**	**Altezza media del piano dominato (m)**	**Diametro di area basimetrica media (cm)**
Fustaia prevalentemente monoplana adulta a prevalenza di diametri grandi	76	32	24	26

COMPOSIZIONE DENDROLOGICA

Specie	**Piante (N./ha)**	**Piante (%)**	**Area basimetrica (m^2/ha)**	**Provvigione (m^3/ha)**	**Provvigione (%)**	**Provvigione su particella (m^3)**
Faggio	343	*97*	46,5	545,5	*98*	8346
Ontano	9	*3*	1	10,5	*2*	161
Tutte le specie	**352**	***100***	**47,5**	**556**	***100***	**8507**

Comune di Acerno n.prot. 0010562 del 16-12-2024

RIPARTIZIONE IN CLASSI DIAMETRICHE

Classi (cm)	5	10	15	20	25	30	35	40	45	50	55	60	65	70	75+
Semi (N./ha)				90	38	13	20	48	49	15	17	36	3	10	11
Totale (N./ha)				**92**	**38**	**13**	**20**	**48**	**49**	**15**	**17**	**36**	**3**	**10**	**11**

INTERVENTI SELVICOLTURALI

Descrizione intervento	Anno	Superficie (ha)	Prelievo previsto (m^3)
Taglio di preparazione per eliminare il piano dominato e diradare il piano dominante, consentendo a quest'ultimo di espandere le chiome e far penetrare luce al suolo così da favorire l'insediamento della rinnovazione. Prelievo concentrato nelle classi 20-40. Il prelievo è elevato in valore assoluto in relazione alla elevata provvigione, ma inferiore al 25% della stessa. Il prelievo è calcolato sulla provvigione comprensiva dell'incremento stimato fra l'anno dei rilievi e l'anno di taglio previsto.	2017	14,49	2.200

VIABILITÀ E SISTEMI DI ESBOSCO

Tipo di viabilità	Sviluppo attuale su particella (m)	Apertura nuova viabilità (m)	Manutenzione/ripristino previsto (m)	Sviluppo totale ex post (m)
Strade camionabili				
Piste e vie di esbosco trattorabili		330		330
Totale		**330**		**330**

Superficie esboscabile con trattore (ha)	Superficie esboscabile con gru a cavo (ha)	Superficie non esboscabile (ha)	Superficie totale (ha)
14,49		**1,61**	**16,10**

DESCRIZIONE INTERVENTI PREVISTI SULLA VIABILITÀ

E' prevista le costruzione di una nuova pista trattorabile con uno sviluppo sulla particella di 330 m. La costruzione della pista renderà esboscabile il legname con gru a cavo.

Comune di Acerno n.prot. 0010562 del 16-12-2024

COMPRESA: A – Fustaie di faggio			**Particella forestale n.**	**99**
ZONA PARCO Area di riserva Generale B (100%), ZPS IT8040021 (100%), SIC IT8050052 (100%)				
LOCALITÀ Fontana Ceraso				
SUPERFICIE TOTALE (ha) 12,00		**PRODUTTIVA (ha) 11,40**	**IMPRODUTTIVA (ha) 0,6**	
QUOTE (m s.l.m.) da 1000 a 1400		**ESPOSIZIONE: Est**	**PENDENZA MEDIA % 30-35**	
POSIZIONE FISIOGRAFICA		Crinale		
Impluvio	**X**	Alto versante		
Displuvio	**X**	Medio versante		
Uniforme		Basso versante		**X**

FATTORI LIMITANTI	Superficialità del suolo	Rocciosità affiorante	Falde affioranti
Assenti o limitati	**X**		**X**
Su meno di 1/3 della superficie		**X**	
Su meno di 2/3 della superficie			
Su più di 2/3 della superficie			

STABILITÀ DEL TERRITORIO, FENOMENI DISSESTIVI ED EVENTI PARTICOLARI

Nulla da segnalare

NOTE VEGETAZIONALI E SITUAZIONE EVOLUTIVO-COLTURALE DEI BOSCHI

Copertura arborea (%): Copertura arbustiva (%) Copertura erbacea (%):

Faggeta con sottobosco a prevalenza di: *Cyclamen hederifolium*, *Dryopteris filix-mas*, *Clematis vitalba*, *Galium odoratum*.

Ultimi interventi eseguiti: nessun dato disponibile

Aree di saggio di riferimento: AR 35,36,37

Classe di fertilità 1 (alta)

Tipo strutturale del bosco	**Età media (anni)**	**Altezza media del piano dominante (m)**	**Altezza media del piano dominato (m)**	**Diametro di area basimetrica media (cm)**
Fustaia giovane	59	25,2	17,9	18

COMPOSIZIONE DENDROLOGICA

Specie	**Piante (N./ha)**	**Piante (%)**	**Area basimetrica (m^2/ha)**	**Provvigione (m^3/ha)**	**Provvigione (%)**	**Provvigione su particella (m^3)**
Acero	19	*1*	1,00	12,35	*2,4*	141
Faggio	1904	*98,9*	47,00	491,35	*95,9*	5.601
Ontano	3	*0,1*	0,67	8,81	*1,7*	100
Tutte le specie	**1926**	***100***	**48,67**	**512,51**	***100***	**5.842**

Comune di Acerno n.prot. 0010562 del 16-12-2024

RIPARTIZIONE IN CLASSI DIAMETRICHE

Classi (cm)	5	10	15	20	25	30	35	40	45	50	55	60	65	70	75+
Semi (N./ha)	173	576	370	366	246	85	55	28	9	10	6	3			
Totale (N./ha)	**173**	**576**	**370**	**366**	**246**	**85**	**55**	**28**	**9**	**10**	**6**	**3**			

INTERVENTI SELVICOLTURALI

Descrizione intervento	Anno	Superficie (ha)	Prelievo previsto (m^3)
Taglio di diradamento selettivo / dal basso per favorire i soggetti migliori con prelievo concentrato nelle classi5-25. Il prelievo è calcolato sulla provvigione comprensiva dell'incremento stimato fra l'anno dei rilievi e l'anno di taglio previsto.	2018	10,20	1.177

VIABILITÀ E SISTEMI DI ESBOSCO

Tipo di viabilità	Sviluppo attuale su particella (m)	Apertura nuova viabilità (m)	Manutenzione/ripristino previsto (m)	Sviluppo totale ex post (m)
Strade camionabili				
Piste e vie di esbosco trattorabili				
Totale				

Superficie esboscabile con trattore (ha)	Superficie esboscabile con gru a cavo (ha)	Superficie non esboscabile (ha)	Superficie totale (ha)
10,20		**1,80**	**12,0**
DESCRIZIONE INTERVENTI PREVISTI SULLA VIABILITÀ			

Comune di Acerno n.prot. 0010562 del 16-12-2024

COMPRESA: A – Fustaie di faggio		**Particella forestale n.**	**103**
ZONA PARCO Area di riserva Generale B (100%), ZPS IT8040021 (100%), SIC IT8050052 (100%)			
LOCALITÀ Tempa Castello			
SUPERFICIE TOTALE (ha) 35,70	**PRODUTTIVA (ha) 35,70**	**IMPRODUTTIVA (ha) 0**	
QUOTE (m s.l.m.) da 900 a 1100	**ESPOSIZIONE: Nord-Est**	**PENDENZA MEDIA 35-40%**	

POSIZIONE FISIOGRAFICA		Crinale	
Impluvio	**X**	Alto versante	**X**
Displuvio	**X**	Medio versante	
Uniforme		Basso versante	

FATTORI LIMITANTI	Superficialità del suolo	Rocciosità affiorante	Falde affioranti
Assenti o limitati		**X**	**X**
Su meno di 1/3 della superficie	**X**		
Su meno di 2/3 della superficie			
Su più di 2/3 della superficie			

STABILITÀ DEL TERRITORIO, FENOMENI DISSESTIVI ED EVENTI PARTICOLARI

Nulla da segnalare

NOTE VEGETAZIONALI E SITUAZIONE EVOLUTIVO-COLTURALE DEI BOSCHI

Copertura arborea (%): Copertura arbustiva (%) Copertura erbacea (%):

Faggeta con sottobosco a prevalenza di: *Cyclamen hederifolium*, *Dryopteris filix-mas*, *Clematis vitalba*, *Galium odoratum*, *Dafne aureola*. Discreta rinnovazione di faggio.

Ultimi interventi eseguiti: nessun dato disponibile

Aree di saggio di riferimento: AR 63, AS 30, 41, 42

Classe di fertilità 2 (media)

Tipo strutturale del bosco	Età media (anni)	Altezza media del piano dominante (m)	Altezza media del piano dominato (m)	Diametro di area basimetrica media (cm)
Fustaia giovane da conversione con presenza di ceppaie	36	22,3	10,4	14

COMPOSIZIONE DENDROLOGICA

Specie	Piante (N./ha)	Piante (%)	Area basimetrica (m^2/ha)	Provvigione (m^3/ha)	Provvigione (%)	Provvigione su particella (m^3)
Acero	89	*5,3*	1,36	11,9	*4,0*	425
Carpino	13	*0,8*	0,1	0,7	*0,2*	25
Faggio	1.513	*89,5*	22,56	259,96	*87,3*	9.280
Ontano	56	*3,3*	1,95	20,34	*6,8*	726
Orniello	18	*1,1*	0,5	4,88	*1,7*	174
Tutte le specie	**1.689**	***100***	**26,47**	**297,78**	***100***	**10.630**

Comune di Acerno n.prot. 0010562 del 16-12-2024

RIPARTIZIONE IN CLASSI DIAMETRICHE

Classi (cm)	5	10	15	20	25	30	35	40	45	50	55	60	65	70	75+
Semi (N./ha)	50	135	78	76	18	6	13	35	7	3	15	16	0	1	
Polloni (N./ha)	830	374	13	6	0	13	0	0	0	0	0	0	0	0	
Totale (N./ha)	**880**	**509**	**91**	**82**	**18**	**19**	**13**	**35**	**7**	**3**	**15**	**16**	**0**	**1**	

INTERVENTI SELVICOLTURALI

Descrizione intervento	Anno	Superficie (ha)	Prelievo previsto (m^3)
Taglio di diradamento andando ad eliminare i soggetti dominati, deperienti e soprannumerari favorendo le piante d'avvenire ed il faggio. Sul ceduo si procederà alla conversione, rilasciando 1-2 (eccezionalmente 3) polloni per ceppaia. Le ceppaie con polloni non idonei a formare una fustaia transitoria (inclinati, senza cima vigorosa o instabili) potranno essere tagliate per intero. Prelievo concentrato nelle classi diametriche 5-20. Il prelievo è calcolato sulla provvigione comprensiva dell'incremento stimato fra l'anno dei rilievi e l'anno di taglio previsto.	2018	30,35	3.051

VIABILITÀ E SISTEMI DI ESBOSCO

Tipo di viabilità	Sviluppo attuale su particella (m)	Apertura nuova viabilità (m)	Manutenzione/ripristino previsto (m)	Sviluppo totale ex post (m)
Strade camionabili				
Piste e vie di esbosco trattorabili	2.950		2.950	2.950
Totale	**2.950**		**2.950**	**2.950**

Superficie esboscabile con trattore (ha)	Superficie esboscabile con gru a cavo (ha)	Superficie non esboscabile (ha)	Superficie totale (ha)
22,3	**8,05**	**5,35**	**35,70**

DESCRIZIONE INTERVENTI PREVISTI SULLA VIABILITÀ

Manutenzione ordinaria e/o straordinaria di tutti i tracciati presenti.

Comune di Acerno n.prot. 0010562 del 16-12-2024

COMPRESA: A – Fustaie di faggio		**Particella forestale n.**	**104B**
ZONA PARCO Area di riserva Generale B (100%), ZPS IT8040021 (100%), SIC IT8050052 (100%)			
LOCALITÀ Tempa Castello			
SUPERFICIE TOTALE (ha) 21,10	**PRODUTTIVA (ha) 20,00**	**IMPRODUTTIVA (ha) 1,1**	
QUOTE (m s.l.m.) da 900 a 1100	**ESPOSIZIONE: Nord-ovest**	**PENDENZA MEDIA % 50**	

POSITIONE FISIOGRAFICA		Crinale	
Impluvio		Alto versante	
Displuvio		Medio versante	**X**
Uniforme		Basso versante	

FATTORI LIMITANTI	Superficialità del suolo	Rocciosità affiorante	Falde affioranti
Assenti o limitati			**X**
Su meno di 1/3 della superficie	**X**	**X**	
Su meno di 2/3 della superficie			
Su più di 2/3 della superficie			

STABILITÀ DEL TERRITORIO, FENOMENI DISSESTIVI ED EVENTI PARTICOLARI

NOTE VEGETAZIONALI E SITUAZIONE EVOLUTIVO-COLTURALE DEI BOSCHI

Copertura arborea (%): 80 Copertura arbustiva (%) Copertura erbacea (%):

Faggeta avviata all'alto fusto. Marciumi al piede d'albero nel 90% delle piante. Sottobosco a prevalenza di: *Cyclamen hederifolium*, *Clematis vitalba*, *Galium odoratum*, *Dafne aureola*, *Ilex aquifolium*.

Ultimi interventi eseguiti: nessun dato disponibile

Aree di saggio di riferimento: AS 54, 55, 56

Classe di fertilità 2 (media)

Tipo strutturale del bosco	Età media (anni)	Altezza media del piano dominante (m)	Altezza media del piano dominato (m)	Diametro di area basimetrica media (cm)
Fustaia giovane da conversione a prevalenza di diametri piccoli. Ancora riscontrabile la presenza di ceppaie.	46	23	17,5	27

COMPOSIZIONE DENDROLOGICA

Specie	Piante (N./ha)	Piante (%)	Area basimetrica (m^2/ha)	Provvigione (m^3/ha)	Provvigione (%)	Provvigione su particella (m^3)
Acero	135	*26,8*	5,3	56,77	*17,0*	
Carpino	28	*5,6*	0,98	9,86	*3,0*	
Cerro	42	*8,3*	4,29	52,4	*15,7*	
Faggio	299	*59,3*	18,18	214,9	*64,3*	
Tutte le specie	**504**	***100***	**28,75**	**333,93**	***100***	

Comune di Acerno n.prot. 0010562 del 16-12-2024

RIPARTIZIONE IN CLASSI DIAMETRICHE

Classi (cm)	5	10	15	20	25	30	35	40	45	50	55	60	65	70	75+
Semi (N./ha)	19	42	37	51	47	42	47	37	19	19	5				
Polloni (N./ha)	27	37	33	23	9	5	0	0	5	0	0				
Totale (N./ha)	**46**	**79**	**70**	**74**	**56**	**47**	**47**	**37**	**24**	**19**	**5**				

INTERVENTI SELVICOLTURALI

Descrizione intervento	Anno	Superficie (ha)	Prelievo previsto (m^3)
Taglio di sgombero in tutta la parte basse della sezione e un diradamento selettivo classi diametriche cm 30 in su sulla restante parte della particella.	2027	14,77	1.874

VIABILITÀ E SISTEMI DI ESBOSCO

Tipo di viabilità	Sviluppo attuale su particella (m)	Apertura nuova viabilità (m)	Manutenzione/ripristino previsto (m)	Sviluppo totale ex post (m)
Strade camionabili				
Piste e vie di esbosco trattorabili	500			500
Totale	**500**			**500**

Superficie esboscabile con trattore (ha)	Superficie esboscabile con gru a cavo (ha)	Superficie non esboscabile (ha)	Superficie totale (ha)
	14,77	**6,33**	**21,10**

DESCRIZIONE INTERVENTI PREVISTI SULLA VIABILITÀ

Nessun intervento nel periodo di validità del Piano

Comune di Acerno n.prot. 0010562 del 16-12-2024

COMPRESA: A – Fustaie di faggio			Particella forestale n.	105
ZONA PARCO Area di riserva Generale B (100%), ZPS IT8040021 (100%), SIC IT8050052 (100%)				
LOCALITÀ Fontana Ceraso				
SUPERFICIE TOTALE (ha)	**34,80**	**PRODUTTIVA (ha)**	**33,10**	**IMPRODUTTIVA (ha)** **1,7**
QUOTE (m s.l.m.) da 750 a 1000		**ESPOSIZIONE:**	**Nord-Ovest**	**PENDENZA MEDIA %** **50-55**
POSIZIONE FISIOGRAFICA		Crinale		
Impluvio	**X**	Alto versante		
Displuvio		Medio versante		**X**
Uniforme		Basso versante		**X**

FATTORI LIMITANTI	Superficialità del suolo	Rocciosità affiorante	Falde affioranti
Assenti o limitati	**X**	**X**	**X**
Su meno di 1/3 della superficie			
Su meno di 2/3 della superficie			
Su più di 2/3 della superficie			

STABILITÀ DEL TERRITORIO, FENOMENI DISSESTIVI ED EVENTI PARTICOLARI

Nulla da segnalare

NOTE VEGETAZIONALI E SITUAZIONE EVOLUTIVO-COLTURALE DEI BOSCHI

Copertura arborea (%): 90 Copertura arbustiva (%) Copertura erbacea (%):

Faggeta avviata all'alto fusto. Sottobosco a prevalenza di: *Cyclamen hederifolium, Clematis vitalba, Dafne laureola, Rubus glandulosus*. Diffusa rinnovazione di faggio

Ultimi interventi eseguiti: nessun dato disponibile

Aree di saggio di riferimento: AR 64, 65, AS 43

Classe di fertilità 1 (alta)

Tipo strutturale del bosco	Età media (anni)	Altezza media del piano dominante (m)	Altezza media del piano dominato (m)	Diametro di area basimetrica media (cm)
Fustaia giovane, con un piano dominato di ceduo	36	25	15	20

COMPOSIZIONE DENDROLOGICA

Specie	Piante (N./ha)	Piante (%)	Area basimetrica (m^2/ha)	Provvigione (m^3/ha)	Provvigione (%)	Provvigione su particella (m^3)
Acero	385	26,5%	3	23,9	6,3%	791
Faggio	452	31,1%	15,1	174,2	45,7%	5.766
Cerro	108	7,4%	5,2	60,7	15,9%	2.009
Ontano	145	10,0%	3,7	39,7	10,4%	1.314
Carpino	147	10,1%	3,4	35	9,2%	1.159
Castagno	73	5,0%	3,9	43,5	11,4%	1.440
Orniello	142	9,8%	0,6	4,2	1,1%	139
Tutte le specie	**1452**	**100,0%**	**34,9**	**381,2**	**100,0%**	**12.618**

Comune di Acerno n.prot. 0010562 del 16-12-2024

RIPARTIZIONE IN CLASSI DIAMETRICHE

Classi (cm)	5	10	15	20	25	30	35	40	45	50	55	60	65	70	75+
Semi (N./ha)		105	75	87	83	40	82	39	30	4	8	3	0	2	0
Polloni (N./ha)		442	119	240	40	0	0	7	0	0	0	0	0	0	0
Totale (N./ha)		**547**	**194**	**327**	**123**	**40**	**82**	**46**	**30**	**4**	**8**	**3**	**0**	**2**	**0**

INTERVENTI SELVICOLTURALI

Descrizione intervento	Anno	Superficie (ha)	Prelievo previsto (m^3)
Taglio di diradamento andando ad eliminare i soggetti dominati, deperienti e soprannumerari favorendo le piante d'avvenire ed il faggio. Sul ceduo si procederà alla conversione, rilasciando 1-2 (eccezionalmente 3) polloni per ceppaia. Le ceppaie con polloni non idonei a formare una fustaia transitoria (inclinati, senza cima vigorosa o instabili) potranno essere tagliate per intero. Prelievo concentrato nelle classi 10-25.	2024	27,84	3.802

VIABILITÀ E SISTEMI DI ESBOSCO

Tipo di viabilità	Sviluppo attuale su particella (m)	Apertura nuova viabilità (m)	Manutenzione/ripristino previsto (m)	Sviluppo totale ex post (m)
Strade camionabili				
Piste e vie di esbosco trattorabili	1.500		400	1.500
Totale	1.500		400	1.500

Superficie esboscabile con trattore (ha)	Superficie esboscabile con gru a cavo (ha)	Superficie non esboscabile (ha)	Superficie totale (ha)
20,88	**6,96**	**6,96**	**34,80**

DESCRIZIONE INTERVENTI PREVISTI SULLA VIABILITÀ

Manutenzione straordinaria del sedime per sanare il fenomeno di erosione incanalata nel rettifilo in salita.

Comune di Acerno n.prot. 0010562 del 16-12-2024

COMPRESA: A – Fustaie di faggio			Particella forestale n.	106
ZONA PARCO Area di riserva Generale B (100%), ZPS IT8040021 (100%), SIC IT8050052 (100%)				
LOCALITÀ Acqua Stiracchiata				
SUPERFICIE TOTALE (ha) 26,30	**PRODUTTIVA (ha)** 25,00		**IMPRODUTTIVA (ha)** 1,3	
QUOTE (m s.l.m.) da 750 a 1000	**ESPOSIZIONE:** Nord-ovest		**PENDENZA MEDIA %** 50	
POSIZIONE FISIOGRAFICA		Crinale		
Impluvio	X	Alto versante		X
Displuvio	X	Medio versante		
Uniforme		Basso versante		

FATTORI LIMITANTI	Superficialità del suolo	Rocciosità affiorante	Falde affioranti
Assenti o limitati			X
Su meno di 1/3 della superficie		X	
Su meno di 2/3 della superficie	X		
Su più di 2/3 della superficie			

STABILITÀ DEL TERRITORIO, FENOMENI DISSESTIVI ED EVENTI PARTICOLARI

Alla parte di basso versante della particella è stata assegnata la funzione di protezioe diretta in relazione alla presenza del ponte di attraversamento del corso d'acqua sottostante e della pista forestale. La necessità di protezione è conseguenza della pensdenza del versante e del substrato litologico assai fratturabile predisponente il distacco di materiale lapideo di dimensioni submetriche. Complessivamente la superficie assegnata al bosco di protezione ammonta a 4,9 ha (19% della superfcie totale).

NOTE VEGETAZIONALI E SITUAZIONE EVOLUTIVO-COLTURALE DEI BOSCHI

Copertura arborea (%): 80 Copertura arbustiva (%) 20 Copertura erbacea (%) 30

Fustaia di faggio con latifoglie mesofile (prev. acero e ontano). Densità e copertura disformi. Sottobosco a prevalenza di: *Polygonatum odoratum, Vinca minor, Cyclamen hederifolium,Geranium sp., Anemonenemorosa, Hepatica nobilis, Euphorbia amygdaloides, Hedera helix, Pteridium aquilinum.*

Ultimi interventi eseguiti: nessun dato disponibile; nella porzione di basso versante la particella è stata comunque oggetto di intervento.

Aree di saggio di riferimento: AR 137

Classe di fertilità 2 (media)

Tipo strutturale del bosco	Età media (anni)	Altezza media del piano dominante (m)	Altezza media del piano dominato (m)	Diametro di area basimetrica media (cm)
Fustaia pluristratificata adulta	51	23,5	15	20

COMPOSIZIONE DENDROLOGICA

Specie	Piante (N./ha)	Piante (%)	Area basimetrica (m^2/ha)	Provvigione (m^3/ha)	Provvigione (%)	Provvigione su particella (m^3)
Acero	50	*7,5*	3,0	29,4	*14,4*	735
Faggio	537	*81*	14,0	136,8	*67,2*	3.420
Ontano	73	*11,5*	4,0	37,4	*18,4*	935
Tutte le specie	**660**	***100***	**21**	**203,6**	***100***	**5.090**

Comune di Acerno n.prot. 0010562 del 16-12-2024

RIPARTIZIONE IN CLASSI DIAMETRICHE

Classi (cm)	5	10	15	20	25	30	35	40	45	50	55	60	65	70	75+
Semi (N./ha)		398		106		26	63	47	12		8				
Totale (N./ha)		**398**		**106**		**26**	**63**	**47**	**12**		**8**				

INTERVENTI SELVICOLTURALI

Descrizione intervento	Anno	Superficie (ha)	Prelievo previsto (m^3)
Nessun intervento nel periodo di validità del Piano			

VIABILITÀ E SISTEMI DI ESBOSCO

Tipo di viabilità	Sviluppo attuale su particella (m)	Apertura nuova viabilità (m)	Manutenzione/ripristino previsto (m)	Sviluppo totale ex post (m)
Strade camionabili				
Piste e vie di esbosco trattorabili	300			300
Totale	**300**			**300**

Superficie esboscabile con trattore (ha)	Superficie esboscabile con gru a cavo (ha)	Superficie non esboscabile (ha)	Superficie totale (ha)

DESCRIZIONE INTERVENTI PREVISTI SULLA VIABILITÀ

Nessun intervento nel periodo di validità del Piano.

Comune di Acerno n.prot. 0010562 del 16-12-2024

COMPRESA: A – Fustaie di faggio			**Particella forestale n.**	**164**	
ZONA PARCO Area di riserva Generale B (100%), ZPS IT8040021 (100%), SIC IT8050052 (100%)					
LOCALITÀ Acqua Stiracchiata					
SUPERFICIE TOTALE (ha) 15,80		**PRODUTTIVA (ha) 15,00**		**IMPRODUTTIVA (ha) 0,80**	
QUOTE (m s.l.m.) da 750 a 1000		**ESPOSIZIONE: Nord-Est**		**PENDENZA MEDIA % 50-55**	
POSIZIONE FISIOGRAFICA		Crinale			
Impluvio	**X**	Alto versante			
Displuvio	**X**	Medio versante			**X**
Uniforme		Basso versante			

FATTORI LIMITANTI	Superficialità del suolo	Rocciosità affiorante	Falde affioranti
Assenti o limitati		**X**	**X**
Su meno di 1/3 della superficie	**X**		
Su meno di 2/3 della superficie			
Su più di 2/3 della superficie			

STABILITÀ DEL TERRITORIO, FENOMENI DISSESTIVI ED EVENTI PARTICOLARI

Presenza di frana quiescente e rocciosità affiorante.

NOTE VEGETAZIONALI E SITUAZIONE EVOLUTIVO-COLTURALE DEI BOSCHI

Copertura arborea (%): 90 Copertura arbustiva (%) 10 Copertura erbacea (%): 20

Faggeta con latifoglie mesofile nel piano dominato. Rinnovazione di faggio a tratti buona ma non affermata. Sottobosco a prevalenza di: *Ilex acquifolium. Polygonatum odoratum, Vinca minor, Allium ursinum, Cyclamen hederifolium, Geranium sp., Anemone nemorosa, Hepatica nobilis, Euphorbia amygdaloides, Primula vulgaris*, *Dryopteris filix-mas*, *Hedera helix*, *Carex hirta*, *Ranunculus* sp., *Festuca heterophylla*, *F. Rubra*.

Ultimi interventi eseguiti: nessun dato disponibile

Aree di saggio di riferimento: AR 135, 136

Classe di fertilità 2 (media)

Tipo strutturale del bosco	Età media (anni)	Altezza media del piano dominante (m)	Altezza media del piano dominato (m)	Diametro di area basimetrica media (cm)
Fustaia adulta, monoplana con sottoposto ceduo in conversione naturale.	55	24		30

COMPOSIZIONE DENDROLOGICA

Specie	Piante (N./ha)	Piante (%)	Area basimetrica (m^2/ha)	Provvigione (m^3/ha)	Provvigione (%)	Provvigione su particella (m^3)
Acero	60	*15,7*	4	39,7	*14,1*	595
Carpino	11	*2,9*	1,5	16,3	*5,8*	244
Cerro	20	*5,2*	1,5	14,8	*5,3*	222
Faggio	215	*56,3*	17,5	181,7	*64,7*	2.726
Ontano	76	*19,9*	3	28,5	*10,1*	427
Tutte le specie	**382**	***100***	**27,5**	**281**	***100***	**4.214**

Comune di Acerno n.prot. 0010562 del 16-12-2024

RIPARTIZIONE IN CLASSI DIAMETRICHE

Classi (cm)	5	10	15	20	25	30	35	40	45	50	55	60	65	70	75+
Semi (N./ha)			101	39	62	54	9	39	50	15	10	3	101		
Totale (N./ha)			**101**	**39**	**62**	**54**	**9**	**39**	**50**	**15**	**10**	**3**	**101**		

INTERVENTI SELVICOLTURALI

Descrizione intervento	Anno	Superficie (ha)	Prelievo previsto (m^3)
Taglio di diradamento di grado debole della fustaia andando ad eliminare i soggetti dominati, deperienti e soprannumerari favorendo le piante d'avvenire ed il faggio. Sul ceduo si procederà alla conversione, rilasciando 1-2 (eccezionalmente 3) polloni per ceppaia. Le ceppaie con polloni non idonei a formare una fustaia transitoria (inclinati, senza cima vigorosa o instabili) potranno essere tagliate per intero. Prelievo concentrato nelle classi sino a 30. Il prelievo è calcolato sulla provvigione comprensiva dell'incremento stimato fra l'anno dei rilievi e l'anno di taglio previsto.	2022	11,06	1.181

VIABILITÀ E SISTEMI DI ESBOSCO

Tipo di viabilità	Sviluppo attuale su particella (m)	Apertura nuova viabilità (m)	Manutenzione/ripristino previsto (m)	Sviluppo totale ex post (m)
Strade camionabili				
Piste e vie di esbosco trattorabili	900			900
Totale	**900**			**900**

Superficie esboscabile con trattore (ha)	Superficie esboscabile con gru a cavo (ha)	Superficie non esboscabile (ha)	Superficie totale (ha)
4,80	**6,26**	**4,74**	**15,80**

DESCRIZIONE INTERVENTI PREVISTI SULLA VIABILITÀ

Comune di Acerno n.prot. 0010562 del 16-12-2024

COMPRESA: A – Fustaie di faggio			Particella forestale n.	166
ZONA PARCO Area di riserva Generale B (100%), ZPS IT8040021 (100%), SIC IT8050052 (100%)				
LOCALITÀ Ceraselle				
SUPERFICIE TOTALE (ha) 16,71	**PRODUTTIVA (ha) 15,90**	**IMPRODUTTIVA (ha) 1,81**		
QUOTE (m s.l.m.) da 900 a 1100	**ESPOSIZIONE: Nord**	**PENDENZA MEDIA % 40**		
POSIZIONE FISIOGRAFICA	Crinale			
Impluvio	**X**	Alto versante		
Displuvio	**X**	Medio versante		**X**
Uniforme		Basso versante		

FATTORI LIMITANTI	Superficialità del suolo	Rocciosità affiorante	Falde affioranti
Assenti o limitati		**X**	**X**
Su meno di 1/3 della superficie	**X**		
Su meno di 2/3 della superficie			
Su più di 2/3 della superficie			

STABILITÀ DEL TERRITORIO, FENOMENI DISSESTIVI ED EVENTI PARTICOLARI

NOTE VEGETAZIONALI E SITUAZIONE EVOLUTIVO-COLTURALE DEI BOSCHI

Copertura arborea (%): 80 Copertura arbustiva (%) 20 Copertura erbacea (%): 30
Sottobosco a prevalenza di: *Ilex acquifolium. Polygonatum odoratum, Vinca minor, Pterydium aquilinum, Daphne laureola , Hepatica nobilis, Euphorbia amygdaloides.Cyclamen hederifolium*, *Festucaheterophylla*, *Festuca rubra*.

Ultimi interventi eseguiti: diradamento nel 2000

Aree di saggio di riferimento: AR 141, AS 122
Classe di fertilità 2 (media)

Tipo strutturale del bosco	Età media (anni)	Altezza media del piano dominante (m)	Altezza media del piano dominato (m)	Diametro di area basimetrica media (cm)
Fustaia adulta di faggio con piano dominato a ceduoin conversione naturale.	50	25	16	16

COMPOSIZIONE DENDROLOGICA

Specie	Piante (N./ha)	Piante (%)	Area basimetrica (m^2/ha)	Provvigione (m^3/ha)	Provvigione (%)	Provvigione su particella (m^3)
Acero	1443	66,4%	22,2	195,4	77,9%	3107
Faggio	385	17,7%	3	18	7,2%	286
Cerro	11	0,5%	0,1	0,7	0,3%	11
Ontano	308	14,2%	3,1	23,2	9,3%	369
Carpino	27	1,2%	1,5	13,4	5,3%	213
Tutte le specie	**2174**	***100***	**29,9**	**250,7**	***100***	**3986**

Comune di Acerno n.prot. 0010562 del 16-12-2024

RIPARTIZIONE IN CLASSI DIAMETRICHE

Classi (cm)	5	10	15	20	25	30	35	40	45	50	55	60	65	70	75+
Semi (N./ha)	44	66	101	29	39	16	9	18	5	4	7	6	3	44	66
Polloni (N./ha)	973	599	66	163	22	0	0	0	0	0	0	0	0	975	599
Totale (N./ha)	**1022**	**665**	**167**	**192**	**61**	**16**	**9**	**18**	**5**	**4**	**7**	**6**	**3**	**1019**	**665**

INTERVENTI SELVICOLTURALI

Descrizione intervento	Anno	Superficie (ha)	Prelievo previsto (m^3)
Taglio di diradamento andando ad eliminare i soggetti dominati, deperienti e soprannumerari favorendo le piante d'avvenire ed il faggio. Sul ceduo si procederà alla conversione, rilasciando 1-2 (eccezionalmente 3) polloni per ceppaia. Le ceppaie con polloni non idonei a formare una fustaia transitoria (inclinati, senza cima vigorosa o instabili) potranno essere tagliate per intero. Prelievo concentrato nelle classi sino a 30. Il prelievo è calcolato sulla provvigione comprensiva dell'incremento stimato fra l'anno dei rilievi e l'anno di taglio previsto.	2021	12,53	1.158

VIABILITÀ E SISTEMI DI ESBOSCO

Tipo di viabilità	Sviluppo attuale su particella (m)	Apertura nuova viabilità (m)	Manutenzione/ripristino previsto (m)	Sviluppo totale ex post (m)
Strade camionabili				
Piste e vie di esbosco trattorabili	950	900		1.850
Totale	950	900		1.850

Superficie esboscabile con trattore (ha)	Superficie esboscabile con gru a cavo (ha)	Superficie non esboscabile (ha)	Superficie totale (ha)
12,53		**4,18**	**16,71**

DESCRIZIONE INTERVENTI PREVISTI SULLA VIABILITÀ

Realizzazione nuvo tracciato trattorabile con sviluppo sulla particella di 900 m.

Comune di Acerno n.prot. 0010562 del 16-12-2024

COMPRESA: A – Fustaie di faggio			Particella forestale n.	180
ZONA PARCO Area di riserva Integrale A (100%), ZPS IT8040021 (100%), SIC IT8050052 (100%)				
LOCALITÀ Polveracchio				
SUPERFICIE TOTALE (ha) 26,10	**PRODUTTIVA (ha)** 26,10		**IMPRODUTTIVA (ha)** 0	
QUOTE (m s.l.m.) da 1770 a 1400	**ESPOSIZIONE:** Nord-ovest		**PENDENZA MEDIA %** 50	
POSIZIONE FISIOGRAFICA		Crinale		
Impluvio	X	Alto versante		X
Displuvio	X	Medio versante		X
Uniforme		Basso versante		

FATTORI LIMITANTI	Superficialità del suolo	Rocciosità affiorante	Falde affioranti
Assenti o limitati	X	X	X
Su meno di 1/3 della superficie			
Su meno di 2/3 della superficie			
Su più di 2/3 della superficie			

STABILITÀ DEL TERRITORIO, FENOMENI DISSESTIVI ED EVENTI PARTICOLARI

Nulla da segnalare

NOTE VEGETAZIONALI E SITUAZIONE EVOLUTIVO-COLTURALE DEI BOSCHI

Copertura arborea (%): 90 Copertura arbustiva (%) 10 Copertura erbacea (%): 10

Fustaia di faggio, rinnovazione di faggio affermata presente solo a tratti. Sottobosco a prevalenza di: *Primula vulgaris*, *Geranium robertianum*, *Cyclamen hederifolium*, *Dryopteris filix-mas*, *Hedera helix*, *Carex hirta*, *Ranunculus* sp., *Vinca minor*, *Festuca heterophylla*, *Festuca Rubra*.

Ultimi interventi eseguiti: nessun dato disponibile

Aree di saggio di riferimento: AR 154, 155

Classe di fertilità 2 (media)

Tipo strutturale del bosco	Età media (anni)	Altezza media del piano dominante (m)	Altezza media del piano dominato (m)	Diametro di area basimetrica media (cm)
Fustaia adulta monoplana a prevalenza di diametri piccoli	80	25	-	38

COMPOSIZIONE DENDROLOGICA

Specie	Piante (N./ha)	Piante (%)	Area basimetrica (m^2/ha)	Provvigione (m^3/ha)	Provvigione (%)	Provvigione su particella (m^3)
Faggio	476	*100*	54	520,7	*100*	13.590
Tutte le specie	**476**	***100***	**54**	**520,7**	***100***	**13.590**

RIPARTIZIONE IN CLASSI DIAMETRICHE

Classi (cm)	5	10	15	20	25	30	35	40	45	50	55	60	65	70	75+
Semi (N./ha)			28	114	163	72	51	38	3	5	2				
Totale (N./ha)			**28**	**114**	**163**	**72**	**51**	**38**	**3**	**5**	**2**				

Comune di Acerno n.prot. 0010562 del 16-12-2024

INTERVENTI SELVICOLTURALI

Descrizione intervento	Anno	Superficie (ha)	Prelievo previsto (m^3)
Taglio a scelta colturale, da eseguire preferibilmente per gruppi. Si eseguono contemporaneamente sulla particella il prelievo dei piante mature ed il diradamento. Prelievo ripartito in tutte le classi diametriche. Il prelievo è elevato in valore assoluto in relazione alla elevata provvigione, ed alla necessità di diversificare la struttura e disetaneizzare il popolamento, ma inferiore al 15% della stessa all'anno del taglio.	2027	13,05	2.582

VIABILITÀ E SISTEMI DI ESBOSCO

Tipo di viabilità	Sviluppo attuale su particella (m)	Apertura nuova viabilità (m)	Manutenzione/ripristino previsto (m)	Sviluppo totale ex post (m)
Strade camionabili				
Piste e vie di esbosco trattorabili				
Totale				

Superficie esboscabile con trattore (ha)	Superficie esboscabile con gru a cavo (ha)	Superficie non esboscabile (ha)	Superficie totale (ha)
	13,05	**13,05**	**26,10**
DESCRIZIONE INTERVENTI PREVISTI SULLA VIABILITÀ			

Comune di Acerno n.prot. 0010562 del 16-12-2024

COMPRESA: A – Fustaie di faggio				Particella forestale n.	181
ZONA PARCO Area di riserva Generale B (100%), ZPS IT8040021 (100%), SIC IT8050052 (100%)					
LOCALITÀ Polveracchio					
SUPERFICIE TOTALE (ha) 19,80		PRODUTTIVA (ha) 18,80		IMPRODUTTIVA (ha) 1	
QUOTE (m s.l.m.) da 1750 a 1400		ESPOSIZIONE: Nord-ovest		PENDENZA MEDIA % 50	
POSIZIONE FISIOGRAFICA		Crinale			
Impluvio	X	Alto versante			X
Displuvio	X	Medio versante			
Uniforme		Basso versante			

FATTORI LIMITANTI	Superficialità del suolo	Rocciosità affiorante	Falde affioranti
Assenti o limitati		X	X
Su meno di 1/3 della superficie	X		
Su meno di 2/3 della superficie			
Su più di 2/3 della superficie			

STABILITÀ DEL TERRITORIO, FENOMENI DISSESTIVI ED EVENTI PARTICOLARI

Nulla da segnalare

NOTE VEGETAZIONALI E SITUAZIONE EVOLUTIVO-COLTURALE DEI BOSCHI

Copertura arborea (%): 90 Copertura arbustiva (%) 0 Copertura erbacea (%) 10

Faggeta con rinnovazione di faggio affermata presente solo a tratti. Densità elevata.
Sottobosco a prevalenza di: *Primula vulgaris*, *Geranium robertianum*, *Cyclamen hederifolium*, *Dryopteris filix-mas*, *Hedera helix*, *Carex hirta*, *Ranunculus* sp., *Vinca minor*, *Festuca heterophylla*, *Festuca Rubra*.

Ultimi interventi eseguiti: nessun dato disponibile

Aree di saggio di riferimento: AR 154, 155

Classe di fertilità 2 (media)

Tipo strutturale del bosco	Età media (anni)	Altezza media del piano dominante (m)	Altezza media del piano dominato (m)	Diametro di area basimetrica media (cm)
Fustaia monoplana adulta a prevalenza di diametri piccoli	80	25	-	38

COMPOSIZIONE DENDROLOGICA

Specie	Piante (N./ha)	Piante (%)	Area basimetrica (m^2/ha)	Provvigione (m^3/ha)	Provvigione (%)	Provvigione su particella (m^3)
Faggio	476	*100*	54	520,7	*100*	9.789
Tutte le specie	**476**	***100***	**54**	**520,7**	***100***	**9.789**

Comune di Acerno n.prot. 0010562 del 16-12-2024

RIPARTIZIONE IN CLASSI DIAMETRICHE

Classi (cm)	5	10	15	20	25	30	35	40	45	50	55	60	65	70	75+
Semi (N./ha)			28	114	163	72	51	38	3	5	2				
Totale (N./ha)			**28**	**114**	**163**	**72**	**51**	**38**	**3**	**5**	**2**				

INTERVENTI SELVICOLTURALI

Descrizione intervento	Anno	Superficie (ha)	Prelievo previsto (m^3)
Taglio a scelta colturale, da eseguire preferibilmente per gruppi. Si eseguono contemporaneamente sulla particella il prelievo dei piante mature ed il diradamento. Prelievo ripartito in tutte le classi diametriche. Il prelievo è elevato in valore assoluto in relazione alla elevata provvigione, ed alla necessità di diversificare la struttura e disetaneizzare il popolamento, ma inferiore al 15% della stessa all'anno del taglio. Il prelievo è calcolato sulla provvigione comprensiva dell'incremento stimato fra l'anno dei rilievi e l'anno di taglio previsto.	2023	9,90	2.018

VIABILITÀ E SISTEMI DI ESBOSCO

Tipo di viabilità	Sviluppo attuale su particella (m)	Apertura nuova viabilità (m)	Manutenzione/ripristino previsto (m)	Sviluppo totale ex post (m)
Strade camionabili				
Piste e vie di esbosco trattorabili				
Totale				

Superficie esboscabile con trattore (ha)	Superficie esboscabile con gru a cavo (ha)	Superficie non esboscabile (ha)	Superficie totale (ha)
	9,90	**9,90**	**19,80**

DESCRIZIONE INTERVENTI PREVISTI SULLA VIABILITÀ

Comune di Acerno n.prot. 0010562 del 16-12-2024

COMPRESA: A – Fustaie di faggio			Particella forestale n.	182
ZONA PARCO Area di riserva Integrale A (100%), ZPS IT8040021 (100%), SIC IT8050052 (100%)				
LOCALITÀ Polveracchio				
SUPERFICIE TOTALE (ha) 19,20	**PRODUTTIVA (ha)** 18,20	**IMPRODUTTIVA (ha)** 1		
QUOTE (m s.l.m.) da 1770 a 1400	**ESPOSIZIONE:** Nord-ovest	**PENDENZA MEDIA %** 55		
POSIZIONE FISIOGRAFICA		Crinale		
Impluvio	X	Alto versante	X	
Displuvio	X	Medio versante		
Uniforme		Basso versante		

FATTORI LIMITANTI	Superficialità del suolo	Rocciosità affiorante	Falde affioranti
Assenti o limitati		X	X
Su meno di 1/3 della superficie			
Su meno di 2/3 della superficie	X		
Su più di 2/3 della superficie			

STABILITÀ DEL TERRITORIO, FENOMENI DISSESTIVI ED EVENTI PARTICOLARI

Presenza di un impluvio piuttosto inciso

NOTE VEGETAZIONALI E SITUAZIONE EVOLUTIVO-COLTURALE DEI BOSCHI

Copertura arborea (%): 90 Copertura arbustiva (%) 0 Copertura erbacea (%): 10

Fustaia di faggio

Ultimi interventi eseguiti: nessun dato disponibile

Aree di saggio di riferimento: nd

Classe di fertilità 2 (media)

Tipo strutturale del bosco	Età media (anni)	Altezza media del piano dominante (m)	Altezza media del piano dominato (m)	Diametro di area basimetrica media (cm)
Fustaia giovane monoplana	nd	nd	nd	nd

COMPOSIZIONE DENDROLOGICA

Specie	Piante (N./ha)	Piante (%)	Area basimetrica (m^2/ha)	Provvigione (m^3/ha)	Provvigione (%)	Provvigione su particella (m^3)
nd	nd	nd	nd	nd	nd	7.280
Tutte le specie	**nd**	**nd**	**nd**	**nd**	**nd**	**7.280**

RIPARTIZIONE IN CLASSI DIAMETRICHE

Classi (cm)	5	10	15	20	25	30	35	40	45	50	55	60	65	70	75+
Semi (N./ha)	nd	nd	nd	nd	nd	nd	nd	nd	nd	nd	nd	nd	nd	nd	nd
Polloni (N./ha)	nd	nd	nd	nd	nd	nd	nd	nd	nd	nd	nd	nd	nd	nd	nd
Totale (N./ha)	**nd**	**nd**	**nd**	**nd**	**nd**	**nd**	**nd**	**nd**	**nd**	**nd**	**nd**	**nd**	**nd**	**nd**	**nd**

Comune di Acerno n.prot. 0010562 del 16-12-2024

INTERVENTI SELVICOLTURALI

Descrizione intervento	Anno	Superficie (ha)	Prelievo previsto (m^3)
Nessun intervento nel periodo di validità del Piano			

VIABILITÀ E SISTEMI DI ESBOSCO

Tipo di viabilità	Sviluppo attuale su particella (m)	Apertura nuova viabilità (m)	Manutenzione/ripristino previsto (m)	Sviluppo totale ex post (m)
Strade camionabili				
Piste e vie di esbosco trattorabili				
Totale				

Superficie esboscabile con trattore (ha)	Superficie esboscabile con gru a cavo (ha)	Superficie non esboscabile (ha)	Superficie totale (ha)
DESCRIZIONE INTERVENTI PREVISTI SULLA VIABILITÀ			

Comune di Acerno n.prot. 0010562 del 16-12-2024

COMPRESA: A – Fustaie di faggio			**Particella forestale n.**	**183**
ZONA PARCO Area di riserva Integrale A (100%), ZPS IT8040021 (100%), SIC IT8050052 (100%)				
LOCALITÀ Polveracchio				
SUPERFICIE TOTALE (ha) 15,0	**PRODUTTIVA (ha) 14,30**	**IMPRODUTTIVA (ha) 0,7**		
QUOTE (m s.l.m.) da 1400 a 1700	**ESPOSIZIONE: Nord**	**PENDENZA MEDIA % 50**		
POSIZIONE FISIOGRAFICA	Crinale		**X**	
Impluvio	Alto versante		**X**	
Displuvio	Medio versante			
Uniforme	Basso versante			

FATTORI LIMITANTI	Superficialità del suolo	Rocciosità affiorante	Falde affioranti
Assenti o limitati		**X**	**X**
Su meno di 1/3 della superficie			
Su meno di 2/3 della superficie	**X**		
Su più di 2/3 della superficie			

STABILITÀ DEL TERRITORIO, FENOMENI DISSESTIVI ED EVENTI PARTICOLARI

NOTE VEGETAZIONALI E SITUAZIONE EVOLUTIVO-COLTURALE DEI BOSCHI

Copertura arborea (%): 90 Copertura arbustiva (%) nd Copertura erbacea (%) nd
Faggeta

Ultimi interventi eseguiti: nessun dato disponibile

Aree di saggio di riferimento: nd

Classe di fertilità 2 (media)

Tipo strutturale del bosco	**Età media (anni)**	**Altezza media del piano dominante (m)**	**Altezza media del piano dominato (m)**	**Diametro di area basimetrica media (cm)**
Fustaia adulta	nd	nd	nd	nd

COMPOSIZIONE DENDROLOGICA

Specie	**Piante (N./ha)**	**Piante (%)**	**Area basimetrica (m^2/ha)**	**Provvigione (m^3/ha)**	**Provvigione (%)**	**Provvigione su particella (m^3)**
nd	nd	nd	nd	nd	nd	5.720
Tutte le specie	**nd**	**nd**	**nd**	**nd**	**nd**	**5.720**

RIPARTIZIONE IN CLASSI DIAMETRICHE

Classi (cm)	**5**	**10**	**15**	**20**	**25**	**30**	**35**	**40**	**45**	**50**	**55**	**60**	**65**	**70**	**75+**
Semi (N./ha)	nd	nd	nd	nd	nd	nd	nd	nd	nd	nd	nd	nd	nd	nd	nd
Polloni (N./ha)	nd	nd	nd	nd	nd	nd	nd	nd	nd	nd	nd	nd	nd	nd	nd
Totale (N./ha)	**nd**	**nd**	**nd**	**nd**	**nd**	**nd**	**nd**	**nd**	**nd**	**nd**	**nd**	**nd**	**nd**	**nd**	**nd**

Comune di Acerno n.prot. 0010562 del 16-12-2024

INTERVENTI SELVICOLTURALI

Descrizione intervento	Anno	Superficie (ha)	Prelievo previsto (m^3)
Nessun intervento nel periodo di validità del Piano			

VIABILITÀ E SISTEMI DI ESBOSCO

Tipo di viabilità	Sviluppo attuale su particella (m)	Apertura nuova viabilità (m)	Manutenzione/ripristino previsto (m)	Sviluppo totale ex post (m)
Strade camionabili				
Piste e vie di esbosco trattorabili				
Totale				

Superficie esboscabile con trattore (ha)	Superficie esboscabile con gru a cavo (ha)	Superficie non esboscabile (ha)	Superficie totale (ha)
DESCRIZIONE INTERVENTI PREVISTI SULLA VIABILITÀ			

Comune di Acerno n.prot. 0010562 del 16-12-2024

COMPRESA: A – Fustaie di faggio			**Particella forestale n.**	**184**
ZONA PARCO Area di riserva Integrale A (100%), ZPS IT8040021 (100%), SIC IT8050052 (100%)				
LOCALITÀ Polveracchio				
SUPERFICIE TOTALE (ha) 14,60	**PRODUTTIVA (ha) 13,90**	**IMPRODUTTIVA (ha) 0,7**		
QUOTE (m s.l.m.) da 1400 a 1600	**ESPOSIZIONE: Nord**	**PENDENZA MEDIA % 50**		
POSIZIONE FISIOGRAFICA	Crinale		**X**	
Impluvio	Alto versante		**X**	
Displuvio	Medio versante			
Uniforme	Basso versante			

FATTORI LIMITANTI	Superficialità del suolo	Rocciosità affiorante	Falde affioranti
Assenti o limitati		**X**	**X**
Su meno di 1/3 della superficie			
Su meno di 2/3 della superficie	**X**		
Su più di 2/3 della superficie			

STABILITÀ DEL TERRITORIO, FENOMENI DISSESTIVI ED EVENTI PARTICOLARI

nd

NOTE VEGETAZIONALI E SITUAZIONE EVOLUTIVO-COLTURALE DEI BOSCHI

Copertura arborea (%): 90 Copertura arbustiva (%) nd Copertura erbacea (%): nd
Faggeta

Ultimi interventi eseguiti: nessun dato disponibile

Aree di saggio di riferimento: nd

Classe di fertilità 2 (media)

Tipo strutturale del bosco	**Età media (anni)**	**Altezza media del piano dominante (m)**	**Altezza media del piano dominato (m)**	**Diametro di area basimetrica media (cm)**
Fustaia coetanea	nd	nd	nd	nd

COMPOSIZIONE DENDROLOGICA

Specie	**Piante (N./ha)**	**Piante (%)**	**Area basimetrica (m^2/ha)**	**Provvigione (m^3/ha)**	**Provvigione (%)**	**Provvigione su particella (m^3)**
nd	nd	nd	nd	nd	nd	5.560
Tutte le specie	**nd**	**nd**	**nd**	**nd**	**nd**	**5.560**

RIPARTIZIONE IN CLASSI DIAMETRICHE

Classi (cm)	**5**	**10**	**15**	**20**	**25**	**30**	**35**	**40**	**45**	**50**	**55**	**60**	**65**	**70**	**75+**
Semi (N./ha)	nd	nd	nd	nd	nd	nd	nd	nd	nd	nd	nd	nd	nd	nd	nd
Polloni (N./ha)	nd	nd	nd	nd	nd	nd	nd	nd	nd	nd	nd	nd	nd	nd	nd
Totale (N./ha)	**nd**	**nd**	**nd**	**nd**	**nd**	**nd**	**nd**	**nd**	**nd**	**nd**	**nd**	**nd**	**nd**	**nd**	**nd**

Comune di Acerno n.prot. 0010562 del 16-12-2024

INTERVENTI SELVICOLTURALI

Descrizione intervento	Anno	Superficie (ha)	Prelievo previsto (m^3)
Nessun intervento nel periodo di validità del Piano			

VIABILITÀ E SISTEMI DI ESBOSCO

Tipo di viabilità	Sviluppo attuale su particella (m)	Apertura nuova viabilità (m)	Manutenzione/ripristino previsto (m)	Sviluppo totale ex post (m)
Strade camionabili				
Piste e vie di esbosco trattorabili				
Totale				

Superficie esboscabile con trattore (ha)	Superficie esboscabile con gru a cavo (ha)	Superficie non esboscabile (ha)	Superficie totale (ha)
DESCRIZIONE INTERVENTI PREVISTI SULLA VIABILITÀ			

Comune di Acerno n.prot. 0010562 del 16-12-2024

COMPRESA: A – Fustaie di faggio			**Particella forestale n.**	**185**
ZONA PARCO Area di riserva Integrale A (100%), ZPS IT8040021 (100%), SIC IT8050052 (100%)				
LOCALITÀ Polveracchio				
SUPERFICIE TOTALE (ha) 17,7	**PRODUTTIVA (ha) 16,9**	**IMPRODUTTIVA (ha) 0,9**		
QUOTE (m s.l.m.) da 1400 a 1600	**ESPOSIZIONE: Nord**	**PENDENZA MEDIA % 55**		
POSIZIONE FISIOGRAFICA	Crinale		**X**	
Impluvio	Alto versante		**X**	
Displuvio	Medio versante			
Uniforme	Basso versante			

FATTORI LIMITANTI	Superficialità del suolo	Rocciosità affiorante	Falde affioranti
Assenti o limitati		**X**	**X**
Su meno di 1/3 della superficie			
Su meno di 2/3 della superficie	**X**		
Su più di 2/3 della superficie			

STABILITÀ DEL TERRITORIO, FENOMENI DISSESTIVI ED EVENTI PARTICOLARI

nd

NOTE VEGETAZIONALI E SITUAZIONE EVOLUTIVO-COLTURALE DEI BOSCHI

Copertura arborea (%): nd Copertura arbustiva (%) nd Copertura erbacea (%) nd
Faggeta

Ultimi interventi eseguiti: nessun dato disponibile

Aree di saggio di riferimento: nd

Classe di fertilità 2 (media)

Tipo strutturale del bosco	**Età media (anni)**	**Altezza media del piano dominante (m)**	**Altezza media del piano dominato (m)**	**Diametro di area basimetrica media (cm)**
nd	nd	nd	nd	nd

COMPOSIZIONE DENDROLOGICA

Specie	**Piante (N./ha)**	**Piante (%)**	**Area basimetrica (m^2/ha)**	**Provvigione (m^3/ha)**	**Provvigione (%)**	**Provvigione su particella (m^3)**
nd	nd	nd	nd	nd	nd	6.720
Tutte le specie	**nd**	**nd**	**nd**	**nd**	**nd**	**6.720**

RIPARTIZIONE IN CLASSI DIAMETRICHE

Classi (cm)	**5**	**10**	**15**	**20**	**25**	**30**	**35**	**40**	**45**	**50**	**55**	**60**	**65**	**70**	**75+**
Semi (N./ha)	nd	nd	nd	nd	nd	nd	nd	nd	nd	nd	nd	nd	nd	nd	nd
Polloni (N./ha)	nd	nd	nd	nd	nd	nd	nd	nd	nd	nd	nd	nd	nd	nd	nd
Totale (N./ha)	**nd**	**nd**	**nd**	**nd**	**nd**	**nd**	**nd**	**nd**	**nd**	**nd**	**nd**	**nd**	**nd**	**nd**	**nd**

Comune di Acerno n.prot. 0010562 del 16-12-2024

INTERVENTI SELVICOLTURALI

Descrizione intervento	Anno	Superficie (ha)	Prelievo previsto (m^3)
Nessun intervento nel periodo di validità del Piano			

VIABILITÀ E SISTEMI DI ESBOSCO

Tipo di viabilità	Sviluppo attuale su particella (m)	Apertura nuova viabilità (m)	Manutenzione/ripristino previsto (m)	Sviluppo totale ex post (m)
Strade camionabili				
Piste e vie di esbosco trattorabili				
Totale				

Superficie esboscabile con trattore (ha)	Superficie esboscabile con gru a cavo (ha)	Superficie non esboscabile (ha)	Superficie totale (ha)
DESCRIZIONE INTERVENTI PREVISTI SULLA VIABILITÀ			

Comune di Acerno n.prot. 0010562 del 16-12-2024

COMPRESA: A – Fustaie di faggio			**Particella forestale n.**	**186**
ZONA PARCO Area di riserva Integrale A (100%), ZPS IT8040021 (100%), SIC IT8050052 (100%)				
LOCALITÀ Costa della Bauzata				
SUPERFICIE TOTALE (ha) 11,5	**PRODUTTIVA (ha) 10,9**	**IMPRODUTTIVA (ha) 0,6**		
QUOTE (m s.l.m.) da 1100 a 1300	**ESPOSIZIONE: Nord**	**PENDENZA MEDIA % 50-55**		
POSIZIONE FISIOGRAFICA	Crinale		**X**	
Impluvio	Alto versante		**X**	
Displuvio	Medio versante			
Uniforme	Basso versante			

FATTORI LIMITANTI	Superficialità del suolo	Rocciosità affiorante	Falde affioranti
Assenti o limitati		**X**	**X**
Su meno di 1/3 della superficie			
Su meno di 2/3 della superficie	**X**		
Su più di 2/3 della superficie			

STABILITÀ DEL TERRITORIO, FENOMENI DISSESTIVI ED EVENTI PARTICOLARI

nd

NOTE VEGETAZIONALI E SITUAZIONE EVOLUTIVO-COLTURALE DEI BOSCHI

Copertura arborea (%): 100 Copertura arbustiva (%) nd Copertura erbacea (%): nd
Faggeta

Ultimi interventi eseguiti: nessun dato disponibile

Aree di saggio di riferimento: nd

Classe di fertilità 2 (media)

Tipo strutturale del bosco	**Età media (anni)**	**Altezza media del piano dominante (m)**	**Altezza media del piano dominato (m)**	**Diametro di area basimetrica media (cm)**
nd	nd	nd	nd	nd

COMPOSIZIONE DENDROLOGICA

Specie	**Piante (N./ha)**	**Piante (%)**	**Area basimetrica (m^2/ha)**	**Provvigione (m^3/ha)**	**Provvigione (%)**	**Provvigione su particella (m^3)**
nd	nd	nd	nd	nd	nd	4.360
Tutte le specie	**nd**	**nd**	**nd**	**nd**	**nd**	**4.360**

RIPARTIZIONE IN CLASSI DIAMETRICHE

Classi (cm)	**5**	**10**	**15**	**20**	**25**	**30**	**35**	**40**	**45**	**50**	**55**	**60**	**65**	**70**	**75+**
Semi (N./ha)	nd	nd	nd	nd	nd	nd	nd	nd	nd	nd	nd	nd	nd	nd	nd
Polloni (N./ha)	nd	nd	nd	nd	nd	nd	nd	nd	nd	nd	nd	nd	nd	nd	nd
Totale (N./ha)	**nd**	**nd**	**nd**	**nd**	**nd**	**nd**	**nd**	**nd**	**nd**	**nd**	**nd**	**nd**	**nd**	**nd**	**nd**

Comune di Acerno n.prot. 0010562 del 16-12-2024

INTERVENTI SELVICOLTURALI

Descrizione intervento	Anno	Superficie (ha)	Prelievo previsto (m^3)
Nessun intervento nel periodo di validità del Piano			

VIABILITÀ E SISTEMI DI ESBOSCO

Tipo di viabilità	Sviluppo attuale su particella (m)	Apertura nuova viabilità (m)	Manutenzione/ripristino previsto (m)	Sviluppo totale ex post (m)
Strade camionabili				
Piste e vie di esbosco trattorabili				
Totale				

Superficie esboscabile con trattore (ha)	Superficie esboscabile con gru a cavo (ha)	Superficie non esboscabile (ha)	Superficie totale (ha)
DESCRIZIONE INTERVENTI PREVISTI SULLA VIABILITÀ			

Comune di Acerno n.prot. 0010562 del 16-12-2024

COMPRESA: A – Fustaie di faggio			Particella forestale n.	187
ZONA PARCO Area di riserva Integrale A (100%), ZPS IT8040021 (100%), SIC IT8050052 (100%)				
LOCALITÀ Polveracchio				
SUPERFICIE TOTALE (ha) 9,30	PRODUTTIVA (ha) 8,80	IMPRODUTTIVA (ha) 0,5		
QUOTE (m s.l.m.) da 1400 a 1600	ESPOSIZIONE: Nord-ovest	PENDENZA MEDIA % 50-55		
POSIZIONE FISIOGRAFICA		Crinale	X	
Impluvio		Alto versante	X	
Displuvio		Medio versante		
Uniforme		Basso versante		

FATTORI LIMITANTI	Superficialità del suolo	Rocciosità affiorante	Falde affioranti
Assenti o limitati		X	X
Su meno di 1/3 della superficie			
Su meno di 2/3 della superficie	X		
Su più di 2/3 della superficie			

STABILITÀ DEL TERRITORIO, FENOMENI DISSESTIVI ED EVENTI PARTICOLARI

nd

NOTE VEGETAZIONALI E SITUAZIONE EVOLUTIVO-COLTURALE DEI BOSCHI

Copertura arborea (%): 90 Copertura arbustiva (%) nd Copertura erbacea (%) nd
Faggeta

Ultimi interventi eseguiti: nd

Aree di saggio di riferimento: nd

Classe di fertilità 2 (media)

Tipo strutturale del bosco	Età media (anni)	Altezza media del piano dominante (m)	Altezza media del piano dominato (m)	Diametro di area basimetrica media (cm)
nd	nd	nd	nd	nd

COMPOSIZIONE DENDROLOGICA

Specie	Piante (N./ha)	Piante (%)	Area basimetrica (m^2/ha)	Provvigione (m^3/ha)	Provvigione (%)	Provvigione su particella (m^3)
nd	nd	nd	nd	nd	nd	3.520
Tutte le specie	**nd**	**nd**	**nd**	**nd**	**nd**	**3.520**

Comune di Acerno n.prot. 0010562 del 16-12-2024

RIPARTIZIONE IN CLASSI DIAMETRICHE

Classi (cm)	5	10	15	20	25	30	35	40	45	50	55	60	65	70	75+
Semi (N./ha)	nd	nd	nd	nd	nd	nd	nd	nd	nd	nd	nd	nd	nd	nd	nd
Polloni (N./ha)	nd	nd	nd	nd	nd	nd	nd	nd	nd	nd	nd	nd	nd	nd	nd
Totale (N./ha)	**nd**	**nd**	**nd**	**nd**	**nd**	**nd**	**nd**	**nd**	**nd**	**nd**	**nd**	**nd**	**nd**	**nd**	**nd**

INTERVENTI SELVICOLTURALI

Descrizione intervento	Anno	Superficie (ha)	Prelievo previsto (m^3)
Nessun intervento nel periodo di validità del Piano			

VIABILITÀ E SISTEMI DI ESBOSCO

Tipo di viabilità	Sviluppo attuale su particella (m)	Apertura nuova viabilità (m)	Manutenzione/ripristino previsto (m)	Sviluppo totale ex post (m)
Strade camionabili				
Piste e vie di esbosco trattorabili				
Totale				

Superficie esboscabile con trattore (ha)	Superficie esboscabile con gru a cavo (ha)	Superficie non esboscabile (ha)	Superficie totale (ha)

DESCRIZIONE INTERVENTI PREVISTI SULLA VIABILITÀ

Comune di Acerno n.prot. 0010562 del 16-12-2024

COMPRESA: A – Fustaie di faggio			**Particella forestale n.**	**188**
ZONA PARCO Area di riserva Integrale A (100%), ZPS IT8040021 (100%), SIC IT8050052 (100%)				
LOCALITÀ Polveracchio				
SUPERFICIE TOTALE (ha) 12,4		**PRODUTTIVA (ha) 12,4**	**IMPRODUTTIVA (ha) 0**	
QUOTE (m s.l.m.) da 1000 a 1300		**ESPOSIZIONE: Varie**	**PENDENZA MEDIA % 40**	
POSIZIONE FISIOGRAFICA		Crinale		**X**
Impluvio		Alto versante		
Displuvio	**X**	Medio versante		**X**
Uniforme		Basso versante		

FATTORI LIMITANTI	Superficialità del suolo	Rocciosità affiorante	Falde affioranti
Assenti o limitati		**X**	**X**
Su meno di 1/3 della superficie	**X**		
Su meno di 2/3 della superficie			
Su più di 2/3 della superficie			

STABILITÀ DEL TERRITORIO, FENOMENI DISSESTIVI ED EVENTI PARTICOLARI

nd

NOTE VEGETAZIONALI E SITUAZIONE EVOLUTIVO-COLTURALE DEI BOSCHI

Copertura arborea (%): 85 Copertura arbustiva (%) nd Copertura erbacea (%): nd
Faggeta

Ultimi interventi eseguiti: nessun dato disponibile

Aree di saggio di riferimento: nd

Classe di fertilità 2 (media)

Tipo strutturale del bosco	**Età media (anni)**	**Altezza media del piano dominante (m)**	**Altezza media del piano dominato (m)**	**Diametro di area basimetrica media (cm)**
nd	nd	nd	nd	nd

COMPOSIZIONE DENDROLOGICA

Specie	**Piante (N./ha)**	**Piante (%)**	**Area basimetrica (m^2/ha)**	**Provvigione (m^3/ha)**	**Provvigione (%)**	**Provvigione su particella (m^3)**
nd	nd	nd	nd	nd	nd	4.960
Tutte le specie	**nd**	**nd**	**nd**	**nd**	**nd**	**4.960**

RIPARTIZIONE IN CLASSI DIAMETRICHE

Classi (cm)	**5**	**10**	**15**	**20**	**25**	**30**	**35**	**40**	**45**	**50**	**55**	**60**	**65**	**70**	**75+**
Semi (N./ha)	nd	nd	nd	nd	nd	nd	nd	nd	nd	nd	nd	nd	nd	nd	nd
Polloni (N./ha)	nd	nd	nd	nd	nd	nd	nd	nd	nd	nd	nd	nd	nd	nd	nd
Totale (N./ha)	**nd**	**nd**	**nd**	**nd**	**nd**	**nd**	**nd**	**nd**	**nd**	**nd**	**nd**	**nd**	**nd**	**nd**	**nd**

Comune di Acerno n.prot. 0010562 del 16-12-2024

INTERVENTI SELVICOLTURALI

Descrizione intervento	Anno	Superficie (ha)	Prelievo previsto (m^3)
Nessun intervento nel periodo di validità del Piano			

VIABILITÀ E SISTEMI DI ESBOSCO

Tipo di viabilità	Sviluppo attuale su particella (m)	Apertura nuova viabilità (m)	Manutenzione/ripristino previsto (m)	Sviluppo totale ex post (m)
Strade camionabili				
Piste e vie di esbosco trattorabili				
Totale				

Superficie esboscabile con trattore (ha)	Superficie esboscabile con gru a cavo (ha)	Superficie non esboscabile (ha)	Superficie totale (ha)
DESCRIZIONE INTERVENTI PREVISTI SULLA VIABILITÀ			

Comune di Acerno n.prot. 0010562 del 16-12-2024

COMPRESA: A – Fustaie di faggio			Particella forestale n.	189
ZONA PARCO Area di riserva Integrale A (100%), ZPS IT8040021 (100%), SIC IT8050052 (100%)				
LOCALITÀ Polveracchio				
SUPERFICIE TOTALE (ha) 12,80	**PRODUTTIVA (ha) 12,20**	**IMPRODUTTIVA (ha) 0,6**		
QUOTE (m s.l.m.) da 1400 a 1550	**ESPOSIZIONE: Ovest**	**PENDENZA MEDIA % 50**		
POSIZIONE FISIOGRAFICA	Crinale			
Impluvio	Alto versante		X	
Displuvio	Medio versante			
Uniforme	Basso versante			

FATTORI LIMITANTI	Superficialità del suolo	Rocciosità affiorante	Falde affioranti
Assenti o limitati		X	X
Su meno di 1/3 della superficie			
Su meno di 2/3 della superficie	X		
Su più di 2/3 della superficie			

STABILITÀ DEL TERRITORIO, FENOMENI DISSESTIVI ED EVENTI PARTICOLARI

nd

NOTE VEGETAZIONALI E SITUAZIONE EVOLUTIVO-COLTURALE DEI BOSCHI

Copertura arborea (%): 90 Copertura arbustiva (%) nd Copertura erbacea (%) nd

Faggeta

Ultimi interventi eseguiti: nessun dato disponibile

Aree di saggio di riferimento: nd

Classe di fertilità 2 (media)

Tipo strutturale del bosco	Età media (anni)	Altezza media del piano dominante (m)	Altezza media del piano dominato (m)	Diametro di area basimetrica media (cm)
nd	nd	nd	nd	nd

COMPOSIZIONE DENDROLOGICA

Specie	Piante (N./ha)	Piante (%)	Area basimetrica (m^2/ha)	Provvigione (m^3/ha)	Provvigione (%)	Provvigione su particella (m^3)
nd	nd	nd	nd	nd	nd	4.880
Tutte le specie	**nd**	**nd**	**nd**	**nd**	**nd**	**4.880**

RIPARTIZIONE IN CLASSI DIAMETRICHE

Classi (cm)	5	10	15	20	25	30	35	40	45	50	55	60	65	70	75+
Semi (N./ha)	nd	nd	nd	nd	nd	nd	nd	nd	nd	nd	nd	nd	nd	nd	nd
Polloni (N./ha)	nd	nd	nd	nd	nd	nd	nd	nd	nd	nd	nd	nd	nd	nd	nd
Totale (N./ha)	**nd**	**nd**	**nd**	**nd**	**nd**	**nd**	**nd**	**nd**	**nd**	**nd**	**nd**	**nd**	**nd**	**nd**	**nd**

Comune di Acerno n.prot. 0010562 del 16-12-2024

INTERVENTI SELVICOLTURALI

Descrizione intervento	Anno	Superficie (ha)	Prelievo previsto (m^3)
Nessun intervento nel periodo di validità del Piano			

VIABILITÀ E SISTEMI DI ESBOSCO

Tipo di viabilità	Sviluppo attuale su particella (m)	Apertura nuova viabilità (m)	Manutenzione/ripristino previsto (m)	Sviluppo totale ex post (m)
Strade camionabili				
Piste e vie di esbosco trattorabili				
Totale				

Superficie esboscabile con trattore (ha)	Superficie esboscabile con gru a cavo (ha)	Superficie non esboscabile (ha)	Superficie totale (ha)
DESCRIZIONE INTERVENTI PREVISTI SULLA VIABILITÀ			

Comune di Acerno n.prot. 0010562 del 16-12-2024

Comune di Acerno n.prot. 0010562 del 16-12-2024

DESCRIZIONE PARTICELLARE

COMPRESA B

Comune di Acerno n.prot. 0010562 del 16-12-2024

COMPRESA: B – Cedui a regime			Particella forestale n.	102
ZONA PARCO Area di riserva Generale B (100%), ZPS IT8040021 (100%), SIC IT8050052 (100%)				
LOCALITÀ Tempa Castello				
SUPERFICIE TOTALE (ha) 47,10	**PRODUTTIVA (ha)** 44,70	**IMPRODUTTIVA (ha)** 2,40		
QUOTE (m s.l.m.) da 750 a 1050	**ESPOSIZIONE:** Sud	**PENDENZA MEDIA %** 45-50		
POSIZIONE FISIOGRAFICA		Crinale		X
Impluvio		Alto versante		X
Displuvio	X	Medio versante		
Uniforme		Basso versante		

FATTORI LIMITANTI	Superficialità del suolo	Rocciosità affiorante	Falde affioranti
Assenti o limitati			X
Su meno di 1/3 della superficie	X	X	
Su meno di 2/3 della superficie			
Su più di 2/3 della superficie			

STABILITÀ DEL TERRITORIO, FENOMENI DISSESTIVI ED EVENTI PARTICOLARI

NOTE VEGETAZIONALI E SITUAZIONE EVOLUTIVO-COLTURALE DEI BOSCHI

Copertura arborea (%) 70 Copertura arbustiva (%) 20 Copertura erbacea (%) 40

Bosco misto di latifoglie a prevalenza di acero, di carpino e in subordine di faggio e di cerro.

Ultimi interventi eseguiti: taglio raso con rilascio di 100 matricine ad ettaro nel 2003.

Aree di saggio di riferimento: nd

Tipo strutturale del bosco	Età media (anni)	Altezza media del piano dominante (m)	Altezza media del piano dominato (m)	Diametro di area basimetrica media (cm)
Ceduo matricinato giovane	9	nd	nd	nd

COMPOSIZIONE DENDROLOGICA

Specie	Piante (N./ha)	Piante (%)	Area basimetrica (m^2/ha)	Provvigione (m^3/ha)	Provvigione (%)	Provvigione su particella (m^3)
nd	nd	nd	nd	nd	nd	4.000
Tutte le specie	**nd**	**nd**	**nd**	**nd**	**nd**	**4.000**

RIPARTIZIONE IN CLASSI DIAMETRICHE

Classi (cm)	5	10	15	20	25	30	35	40	45	50	55	60	65	70	75+
Semi (N./ha)	nd	nd	nd	nd	nd	nd	nd	nd	nd	nd	nd	nd	nd	nd	nd
Polloni (N./ha)	nd	nd	nd	nd	nd	nd	nd	nd	nd	nd	nd	nd	nd	nd	nd
Totale (N./ha)	**nd**	**nd**	**nd**	**nd**	**nd**	**nd**	**nd**	**nd**	**nd**	**nd**	**nd**	**nd**	**nd**	**nd**	**nd**

Comune di Acerno n.prot. 0010562 del 16-12-2024

INTERVENTI SELVICOLTURALI

Descrizione intervento	Anno	Ripresa planimentrica (ha)	Prelievo previsto (m^3)
Nessun intervento nel periodo di validità del Piano			

VIABILITÀ E SISTEMI DI ESBOSCO

Tipo di viabilità	Sviluppo attuale su particella (m)	Apertura nuova viabilità (m)	Manutenzione/ripristino previsto (m)	Sviluppo totale ex post (m)
Strade camionabili				
Piste e vie di esbosco trattorabili	1.000			1.000
Totale	**1.000**			**1.000**

Superficie esboscabile con trattore (ha)	Superficie esboscabile con gru a cavo (ha)	Superficie non esboscabile (ha)	Superficie totale (ha)

DESCRIZIONE INTERVENTI PREVISTI SULLA VIABILITÀ

La particella è attraversata da alcuni sentieri e tracciati di esbosco per i quali non si prevedono interventi nel periodo di validità del P.A.F..

Comune di Acerno n.prot. 0010562 del 16-12-2024

COMPRESA: B – Cedui a regime			Particella forestale n.	108
ZONA PARCO	Area di riserva Generale B (100%), ZPS IT8040021 (100%), SIC IT8050052 (60%), SIC IT 8040010 (40%)			
LOCALITÀ	Valle del Tusciano			
SUPERFICIE TOTALE (ha)	**34,90**	**PRODUTTIVA (ha)**	**33,20**	**IMPRODUTTIVA (ha)** **1,70**
QUOTE (m s.l.m.) da 800 a 1080		**ESPOSIZIONE:**	**Sud**	**PENDENZA MEDIA %** **60**
POSIZIONE FISIOGRAFICA		Crinale		
Impluvio	**X**	Alto versante		
Displuvio		Medio versante		
Uniforme		Basso versante		**X**

FATTORI LIMITANTI	Superficialità del suolo	Rocciosità affiorante	Falde affioranti
Assenti o limitati			**X**
Su meno di 1/3 della superficie	**X**	**X**	
Su meno di 2/3 della superficie			
Su più di 2/3 della superficie			

STABILITÀ DEL TERRITORIO, FENOMENI DISSESTIVI ED EVENTI PARTICOLARI

Area percorsa dal fuoco in passato

NOTE VEGETAZIONALI E SITUAZIONE EVOLUTIVO-COLTURALE DEI BOSCHI

Copertura arborea (%) 80 Copertura arbustiva (%) 20 Copertura erbacea (%) 40

Bosco misto di latifoglie a prevalenza di specie termofile (carpino, orniello e cerro) ed in subordine di acero.

Ultimi interventi eseguiti: nessun dato disponibile.

Aree di saggio di riferimento: nd

Tipo strutturale del bosco	Età media (anni)	Altezza media del piano dominante (m)	Altezza media del piano dominato (m)	Diametro di area basimetrica media (cm)
Ceduo matricinato	nd	nd	nd	nd

COMPOSIZIONE DENDROLOGICA

Specie	Piante (N./ha)	Piante (%)	Area basimetrica (m^2/ha)	Provvigione (m^3/ha)	Provvigione (%)	Provvigione su particella (m^3)
nd	nd	nd	nd	nd	nd	2.988
Tutte le specie	**nd**	**nd**	**nd**	**nd**	**nd**	**2.988**

RIPARTIZIONE IN CLASSI DIAMETRICHE

Classi (cm)	5	10	15	20	25	30	35	40	45	50	55	60	65	70	75+
Semi (N./ha)	nd	nd	nd	nd	nd	nd	nd	nd	nd	nd	nd	nd	nd	nd	nd
Polloni (N./ha)	nd	nd	nd	nd	nd	nd	nd	nd	nd	nd	nd	nd	nd	nd	nd
Totale (N./ha)	**nd**	**nd**	**nd**	**nd**	**nd**	**nd**	**nd**	**nd**	**nd**	**nd**	**nd**	**nd**	**nd**	**nd**	**nd**

Comune di Acerno n.prot. 0010562 del 16-12-2024

INTERVENTI SELVICOLTURALI

Descrizione intervento	Anno	Ripresa planimentrica (ha)	Prelievo previsto (m^3)
Nessun intervento nel periodo di validità del Piano			

VIABILITÀ E SISTEMI DI ESBOSCO

Tipo di viabilità	Sviluppo attuale su particella (m)	Apertura nuova viabilità (m)	Manutenzione/ripristino previsto (m)	Sviluppo totale ex post (m)
Strade camionabili	1.400			1.400
Piste e vie di esbosco trattorabili				
Totale	**1.400**			**1.400**

Superficie esboscabile con trattore (ha)	Superficie esboscabile con gru a cavo (ha)	Superficie non esboscabile (ha)	Superficie totale (ha)

DESCRIZIONE INTERVENTI PREVISTI SULLA VIABILITÀ

A monte la particella è delimitata dalla strada camionabile che porta a Piano del Gaudo.
Nessun intervento previsto nel periodo di validità del P.A.F..

Comune di Acerno n.prot. 0010562 del 16-12-2024

COMPRESA: B – Cedui a regime			Particella forestale n.	109
ZONA PARCO Area di riserva Generale B (100%), ZPS IT8040021 (100%), SIC IT8050052 (100%)				
LOCALITÀ Tempa Castello				
SUPERFICIE TOTALE (ha) 19,20	**PRODUTTIVA (ha)** 18,20	**IMPRODUTTIVA (ha)** 1,00		
QUOTE (m s.l.m.) da 750 a 1050	**ESPOSIZIONE:** Sud	**PENDENZA MEDIA %** 60		
POSIZIONE FISIOGRAFICA		Crinale		**X**
Impluvio		Alto versante		**X**
Displuvio	**X**	Medio versante		
Uniforme		Basso versante		

FATTORI LIMITANTI	Superficialità del suolo	Rocciosità affiorante	Falde affioranti
Assenti o limitati			**X**
Su meno di 1/3 della superficie	**X**	**X**	
Su meno di 2/3 della superficie			
Su più di 2/3 della superficie			

STABILITÀ DEL TERRITORIO, FENOMENI DISSESTIVI ED EVENTI PARTICOLARI

A una fascia (profondità 50 metri planimetrici) a monte della viabilità asfaltata è stata assegnata la funzione di protezione diretta in relazione alla pendenza del versante ed al substrato litologico fratturabile predisponente il distacco di materiale lapideo. La superficie assegnata al bosco di protezione diretta ammonta a 2,60 ha (14% della superficie totale).

NOTE VEGETAZIONALI E SITUAZIONE EVOLUTIVO-COLTURALE DEI BOSCHI

Copertura arborea (%) 80 Copertura arbustiva (%) 10 Copertura erbacea (%) 20

Bosco misto di latifoglie a prevalenza di specie termofile (carpino, orniello e cerro) ed in subordine di acero.

Ultimi interventi eseguiti:nessun dato disponibile.

Aree di saggio di riferimento: nd

Tipo strutturale del bosco	Età media (anni)	Altezza media del piano dominante (m)	Altezza media del piano dominato (m)	Diametro di area basimetrica media (cm)
Ceduo matricinato	nd	nd	nd	nd

COMPOSIZIONE DENDROLOGICA

Specie	Piante (N./ha)	Piante (%)	Area basimetrica (m^2/ha)	Provvigione (m^3/ha)	Provvigione (%)	Provvigione su particella (m^3)
nd	nd	nd	nd	nd	nd	1.638
Tutte le specie	**nd**	**nd**	**nd**	**nd**	**nd**	**1638**

RIPARTIZIONE IN CLASSI DIAMETRICHE

Classi (cm)	5	10	15	20	25	30	35	40	45	50	55	60	65	70	75+
Semi (N./ha)	nd	nd	nd	nd	nd	nd	nd	nd	nd	nd	nd	nd	nd	nd	nd
Polloni (N./ha)	nd	nd	nd	nd	nd	nd	nd	nd	nd	nd	nd	nd	nd	nd	nd
Totale (N./ha)	**nd**	**nd**	**nd**	**nd**	**nd**	**nd**	**nd**	**nd**	**nd**	**nd**	**nd**	**nd**	**nd**	**nd**	**nd**

Comune di Acerno n.prot. 0010562 del 16-12-2024

INTERVENTI SELVICOLTURALI

Descrizione intervento	Anno	Ripresa planimentrica (ha)	Prelievo previsto (m^3)
Nessun intervento nel periodo di validità del Piano			

VIABILITÀ E SISTEMI DI ESBOSCO

Tipo di viabilità	Sviluppo attuale su particella (m)	Apertura nuova viabilità (m)	Manutenzione/ripristino previsto (m)	Sviluppo totale ex post (m)
Strade camionabili	563			563
Piste e vie di esbosco trattorabili	590			590
Totale	**1.153**			**1.153**

Superficie esboscabile con trattore (ha)	Superficie esboscabile con gru a cavo (ha)	Superficie non esboscabile (ha)	Superficie totale (ha)

DESCRIZIONE INTERVENTI PREVISTI SULLA VIABILITÀ

La particella è attraversata dalla strada camionabile che porta a piano del Gaudo da cui si diparte una mulattiera in direzione nord-est. Nessun intervento previsto nel periodo di validità del P.A.F..

Comune di Acerno n.prot. 0010562 del 16-12-2024

COMPRESA: B – Cedui a regime			Particella forestale n.	110
ZONA PARCO Area di riserva Generale B (100%), ZPS IT8040021 (100%), SIC IT8050052 (100%)				
LOCALITÀ Valle Pinzarrino				
SUPERFICIE TOTALE (ha) 31,70	**PRODUTTIVA (ha)** 30,10	**IMPRODUTTIVA (ha)** 1,60		
QUOTE (m s.l.m.) da 750 a 1050	**ESPOSIZIONE:** Sud- Est	**PENDENZA MEDIA %** 60		
POSIZIONE FISIOGRAFICA	Crinale		X	
Impluvio		Alto versante		
Displuvio	X	Medio versante		
Uniforme		Basso versante	X	

FATTORI LIMITANTI	Superficialità del suolo	Rocciosità affiorante	Falde affioranti
Assenti o limitati			X
Su meno di 1/3 della superficie	X	X	
Su meno di 2/3 della superficie			
Su più di 2/3 della superficie			

STABILITÀ DEL TERRITORIO, FENOMENI DISSESTIVI ED EVENTI PARTICOLARI

Area percorsa dal fuoco in passato.
A una fascia (profondità 50 metri planimetrici) a monte della viabilità asfaltata è stata assegnata la funzione di protezione diretta in relazione alla pendenza del versante ed al substrato litologico fratturabile predisponente il distacco di materiale lapideo. La superficie assegnata al bosco di protezione diretta ammonta a 3,90 ha (12% della superficie totale).

NOTE VEGETAZIONALI E SITUAZIONE EVOLUTIVO-COLTURALE DEI BOSCHI

Copertura arborea (%) 50 Copertura arbustiva (%) 30 Copertura erbacea (%) 60
Bosco misto di latifoglie a prevalenza di specie termofile (carpino, orniello e cerro) ed in subordine di acero.

Ultimi interventi eseguiti: nessun dato disponibile.

Aree di saggio di riferimento: nd

Tipo strutturale del bosco	Età media (anni)	Altezza media del piano dominante (m)	Altezza media del piano dominato (m)	Diametro di area basimetrica media (cm)
Ceduo matricinato	nd	nd	nd	nd

COMPOSIZIONE DENDROLOGICA

Specie	Piante (N./ha)	Piante (%)	Area basimetrica (m^2/ha)	Provvigione (m^3/ha)	Provvigione (%)	Provvigione su particella (m^3)
nd	nd	nd	nd	nd	nd	2.709
Tutte le specie	**nd**	**nd**	**nd**	**nd**	**nd**	**2.709**

RIPARTIZIONE IN CLASSI DIAMETRICHE

Classi (cm)	5	10	15	20	25	30	35	40	45	50	55	60	65	70	75+
Semi (N./ha)	nd	nd	nd	nd	nd	nd	nd	nd	nd	nd	nd	nd	nd	nd	nd
Polloni (N./ha)	nd	nd	nd	nd	nd	nd	nd	nd	nd	nd	nd	nd	nd	nd	nd
Totale (N./ha)	**nd**	**nd**	**nd**	**nd**	**nd**	**nd**	**nd**	**nd**	**nd**	**nd**	**nd**	**nd**	**nd**	**nd**	**nd**

Comune di Acerno n.prot. 0010562 del 16-12-2024

INTERVENTI SELVICOLTURALI

Descrizione intervento	Anno	Ripresa planimentrica (ha)	Prelievo previsto (m^3)
Nessun intervento nel periodo di validità del Piano			

VIABILITÀ E SISTEMI DI ESBOSCO

Tipo di viabilità	Sviluppo attuale su particella (m)	Apertura nuova viabilità (m)	Manutenzione/ripristino previsto (m)	Sviluppo totale ex post (m)
Strade camionabili	720			720
Piste e vie di esbosco trattorabili				
Totale	**720**			**720**

Superficie esboscabile con trattore (ha)	Superficie esboscabile con gru a cavo (ha)	Superficie non esboscabile (ha)	Superficie totale (ha)

DESCRIZIONE INTERVENTI PREVISTI SULLA VIABILITÀ

La particella è attraversata dalla strada camionabile che porta da Acerno a Piano del Guado.
Nessun intervento previsto nel periodo di validità del P.A.F..

Comune di Acerno n.prot. 0010562 del 16-12-2024

COMPRESA: B – Cedui a regime			Particella forestale n.	113
ZONA PARCO Area di riserva Generale B (100%), ZPS IT8040021 (100%), SIC IT8040010 (100%)				
LOCALITÀ Costa di Prato				
SUPERFICIE TOTALE (ha) 27,00	**PRODUTTIVA (ha) 25,70**	**IMPRODUTTIVA (ha) 1,30**		
QUOTE (m s.l.m.) da 900 a 1200	**ESPOSIZIONE: Sud- Est**	**PENDENZA MEDIA % 35-40**		
POSIZIONE FISIOGRAFICA	Crinale		**X**	
Impluvio		Alto versante	**X**	
Displuvio		Medio versante		
Uniforme	**X**	Basso versante		

FATTORI LIMITANTI	Superficialità del suolo	Rocciosità affiorante	Falde affioranti
Assenti o limitati			**X**
Su meno di 1/3 della superficie		**X**	
Su meno di 2/3 della superficie	**X**		
Su più di 2/3 della superficie			

STABILITÀ DEL TERRITORIO, FENOMENI DISSESTIVI ED EVENTI PARTICOLARI

Areea percorsa da incendio
A una fascia (profondità 50 metri planimetrici) a monte della viabilità asfaltata è stata assegnata la funzione di protezione diretta. La superficie assegnata al bosco di protezione diretta ammonta a 2,30 ha (9% della superficie totale).

NOTE VEGETAZIONALI E SITUAZIONE EVOLUTIVO-COLTURALE DEI BOSCHI

Copertura arborea (%) 50 Copertura arbustiva (%) 20 Copertura erbacea (%) 80
Bosco misto di latifoglie a prevalenza di specie termofile (carpino, orniello e cerro) ed in subordine di acero.

Ultimi interventi eseguiti: taglio raso con rilascio di 100 matricine ad ettaro nel 2002-2003.

Aree di saggio di riferimento: nd

Tipo strutturale del bosco	Età media (anni)	Altezza media del piano dominante (m)	Altezza media del piano dominato (m)	Diametro di area basimetrica media (cm)
Ceduo matricinato giovane	10	nd	nd	nd

COMPOSIZIONE DENDROLOGICA

Specie	Piante (N./ha)	Piante (%)	Area basimetrica (m^2/ha)	Provvigione (m^3/ha)	Provvigione (%)	Provvigione su particella (m^3)
nd	nd	nd	nd	nd	nd	1.285
Tutte le specie	**nd**	**nd**	**nd**	**nd**	**nd**	**1.285**

RIPARTIZIONE IN CLASSI DIAMETRICHE

Classi (cm)	5	10	15	20	25	30	35	40	45	50	55	60	65	70	75+
Semi (N./ha)	nd	nd	nd	nd	nd	nd	nd	nd	nd	nd	nd	nd	nd	nd	nd
Polloni (N./ha)	nd	nd	nd	nd	nd	nd	nd	nd	nd	nd	nd	nd	nd	nd	nd
Totale (N./ha)	**nd**	**nd**	**nd**	**nd**	**nd**	**nd**	**nd**	**nd**	**nd**	**nd**	**nd**	**nd**	**nd**	**nd**	**nd**

Comune di Acerno n.prot. 0010562 del 16-12-2024

INTERVENTI SELVICOLTURALI

Descrizione intervento	Anno	Ripresa planimentrica (ha)	Prelievo previsto (m^3)
Nessun intervento nel periodo di validità del Piano			

VIABILITÀ E SISTEMI DI ESBOSCO

Tipo di viabilità	Sviluppo attuale su particella (m)	Apertura nuova viabilità (m)	Manutenzione/ripristino previsto (m)	Sviluppo totale ex post (m)
Strade camionabili	1.369			1.369
Piste e vie di esbosco trattorabili				
Totale	**1.369**			**1.369**

Superficie esboscabile con trattore (ha)	Superficie esboscabile con gru a cavo (ha)	Superficie non esboscabile (ha)	Superficie totale (ha)

DESCRIZIONE INTERVENTI PREVISTI SULLA VIABILITÀ

La particella è attraversata dalla strada camionabile che porta da Acerno a Valle Bona.
Nessun intervento previsto nel periodo di validità del P.A.F..

Comune di Acerno n.prot. 0010562 del 16-12-2024

COMPRESA: B – Cedui a regime			Particella forestale n.	114
ZONA PARCO	Area di riserva Integrale A (11%), Area di riserva Generale B (89%), ZPS IT8040021 (100%), SIC IT8040010 (100%)			
LOCALITÀ	Coste S. Donato			
SUPERFICIE TOTALE (ha)	**22,40**	**PRODUTTIVA (ha)**	**21,30**	**IMPRODUTTIVA (ha)** **1,10**
QUOTE (m s.l.m.) da 1000 a 1200		**ESPOSIZIONE:**	**Sud-ovest**	**PENDENZA MEDIA %** **65-70**
POSIZIONE FISIOGRAFICA		Crinale		**X**
Impluvio		Alto versante		**X**
Displuvio		Medio versante		
Uniforme	**X**	Basso versante		

FATTORI LIMITANTI	Superficialità del suolo	Rocciosità affiorante	Falde affioranti
Assenti o limitati			**X**
Su meno di 1/3 della superficie		**X**	
Su meno di 2/3 della superficie	**X**		
Su più di 2/3 della superficie			

STABILITÀ DEL TERRITORIO, FENOMENI DISSESTIVI ED EVENTI PARTICOLARI

Area percorsa dal fuoco

NOTE VEGETAZIONALI E SITUAZIONE EVOLUTIVO-COLTURALE DEI BOSCHI

Copertura arborea (%) 80 Copertura arbustiva (%) 10 Copertura erbacea (%) 30

Orno-ostrieto. Sottobosco a prevalenza di .Festuca rubra, Euphorbia, Anemone nemorosa, Lamium sp, Geranium, Viola, Potentilla recta.

511 ceppaie/ha

Ultimi interventi eseguiti: nessun dato disponibile.

Aree di saggio di riferimento: AS 120, 121

Tipo strutturale del bosco	Età media (anni)	Altezza media del piano dominante (m)	Altezza media del piano dominato (m)	Diametro di area basimetrica media (cm)
Ceduo matricinato	nd	13	-	10,5

COMPOSIZIONE DENDROLOGICA

Specie	Piante (N./ha)	Piante (%)	Area basimetrica (m^2/ha)	Provvigione (m^3/ha)	Provvigione (%)	Provvigione su particella (m^3)
Acero	163	7%	1,9	11,5	10%	245
Carpino	1.988	88%	15,2	88,9	74%	1.894
Cerro	13	1%	0,6	4,7	4%	100
Ontano	100	4%	2	14,7	12%	313
Tutte le specie	**2.263**	**100%**	**19,7**	**119,8**	**100%**	**2.552**

Comune di Acerno n.prot. 0010562 del 16-12-2024

RIPARTIZIONE IN CLASSI DIAMETRICHE

Classi (cm)	5	10	15	20	25	30	35	40	45	50	55	60	65	70	75+
Semi (N./ha)	675	850	275	25	13	13									
Polloni (N./ha)	125	113	125	0	50	0									
Totale (N./ha)	**800**	**963**	**400**	**25**	**63**	**13**									

INTERVENTI SELVICOLTURALI

Descrizione intervento	Anno	Ripresa planimentrica (ha)	Prelievo previsto (m^3)
Nessun intervento nel periodo di validità del Piano			

VIABILITÀ E SISTEMI DI ESBOSCO

Tipo di viabilità	Sviluppo attuale su particella (m)	Apertura nuova viabilità (m)	Manutenzione/ripristino previsto (m)	Sviluppo totale ex post (m)
Strade camionabili				
Piste e vie di esbosco trattorabili	733		733	733
Totale	**733**		**733**	**733**

Superficie esboscabile con trattore (ha)	Superficie esboscabile con gru a cavo (ha)	Superficie non esboscabile (ha)	Superficie totale (ha)

DESCRIZIONE INTERVENTI PREVISTI SULLA VIABILITÀ

Manutenzione ordinaria della pista trattorabile esistente.

Comune di Acerno n.prot. 0010562 del 16-12-2024

COMPRESA: B – Cedui a regime			Particella forestale n.	115
ZONA PARCO	Area di riserva Integrale A (58%), Area di riserva Generale B (42%), ZPS IT8040021 (100%), SIC IT8040010 (100%)			
LOCALITÀ	Coste S. Donato			
SUPERFICIE TOTALE (ha)	**29,10**	**PRODUTTIVA (ha)**	**27,60**	**IMPRODUTTIVA (ha)**	**1,50**
QUOTE (m s.l.m.) da 1100 a 1400		**ESPOSIZIONE:**	**Sud-ovest**	**PENDENZA MEDIA %**	**65-70**
POSIZIONE FISIOGRAFICA		Crinale			**X**
Impluvio		Alto versante			**X**
Displuvio		Medio versante			**X**
Uniforme	**X**	Basso versante			

FATTORI LIMITANTI	Superficialità del suolo	Rocciosità affiorante	Falde affioranti
Assenti o limitati		**X**	**X**
Su meno di 1/3 della superficie	**X**		
Su meno di 2/3 della superficie			
Su più di 2/3 della superficie			

STABILITÀ DEL TERRITORIO, FENOMENI DISSESTIVI ED EVENTI PARTICOLARI

Area percorsa dal fuoco

NOTE VEGETAZIONALI E SITUAZIONE EVOLUTIVO-COLTURALE DEI BOSCHI

Copertura arborea (%) 80 Copertura arbustiva (%) 20 Copertura erbacea (%) 40

Bosco di carpino ed di orniello con presenza di faggio e cerro, con ampie chiarie pascolate specie verso la cresta.

Ultimi interventi eseguiti: nessun dato disponibile.

Aree di saggio di riferimento: nd

Tipo strutturale del bosco	Età media (anni)	Altezza media del piano dominante (m)	Altezza media del piano dominato (m)	Diametro di area basimetrica media (cm)
Ceduo matricinato giovane	nd	nd	nd	nd

COMPOSIZIONE DENDROLOGICA

Specie	Piante (N./ha)	Piante (%)	Area basimetrica (m^2/ha)	Provvigione (m^3/ha)	Provvigione (%)	Provvigione su particella (m^3)
nd	nd	nd	nd	nd	nd	2.346
Tutte le specie	**nd**	**nd**	**nd**	**nd**	**nd**	**2.346**

Comune di Acerno n.prot. 0010562 del 16-12-2024

RIPARTIZIONE IN CLASSI DIAMETRICHE

Classi (cm)	5	10	15	20	25	30	35	40	45	50	55	60	65	70	75+
Semi (N./ha)	nd	nd	nd	nd	nd	nd	nd	nd	nd	nd	nd	nd	nd	nd	nd
Polloni (N./ha)	nd	nd	nd	nd	nd	nd	nd	nd	nd	nd	nd	nd	nd	nd	nd
Totale (N./ha)	**nd**	**nd**	**nd**	**nd**	**nd**	**nd**	**nd**	**nd**	**nd**	**nd**	**nd**	**nd**	**nd**	**nd**	**nd**

INTERVENTI SELVICOLTURALI

Descrizione intervento	Anno	Ripresa planimentrica (ha)	Prelievo previsto (m^3)
Nessun intervento nel periodo di validità del Piano			

VIABILITÀ E SISTEMI DI ESBOSCO

Tipo di viabilità	Sviluppo attuale su particella (m)	Apertura nuova viabilità (m)	Manutenzione/ripristino previsto (m)	Sviluppo totale ex post (m)
Strade camionabili				
Piste e vie di esbosco trattorabili				
Totale				

Superficie esboscabile con trattore (ha)	Superficie esboscabile con gru a cavo (ha)	Superficie non esboscabile (ha)	Superficie totale (ha)

DESCRIZIONE INTERVENTI PREVISTI SULLA VIABILITÀ

Nessun intervento previsto nel periodo di valità del P.A.F..

Comune di Acerno n.prot. 0010562 del 16-12-2024

COMPRESA: B – Cedui a regime			Particella forestale n.	116
ZONA PARCO	Area di riserva Integrale A (60%), Area di riserva Generale B (40%), ZPS IT8040021 (100%), SIC IT8040010 (100%)			
LOCALITÀ	Coste S. Donato			
SUPERFICIE TOTALE (ha)	**39,40**	**PRODUTTIVA (ha)**	**37,40**	**IMPRODUTTIVA (ha)** **2,00**
QUOTE (m s.l.m.) da 1000 a 1300		**ESPOSIZIONE:**	**Sud-ovest**	**PENDENZA MEDIA %** **60-65**
POSIZIONE FISIOGRAFICA		Crinale		
Impluvio		Alto versante		**X**
Displuvio		Medio versante		**X**
Uniforme	**X**	Basso versante		

FATTORI LIMITANTI	Superficialità del suolo	Rocciosità affiorante	Falde affioranti
Assenti o limitati		**X**	**X**
Su meno di 1/3 della superficie			
Su meno di 2/3 della superficie	**X**		
Su più di 2/3 della superficie			

STABILITÀ DEL TERRITORIO, FENOMENI DISSESTIVI ED EVENTI PARTICOLARI

Area percorsa dal fuoco

NOTE VEGETAZIONALI E SITUAZIONE EVOLUTIVO-COLTURALE DEI BOSCHI

Copertura arborea (%) 85 Copertura arbustiva (%) 20 Copertura erbacea (%) 40

Bosco misto di latifoglie a prevalenza di specie termofile (carpino, orniello e cerro) ed in subordine di acero.

Ultimi interventi eseguiti: nessun dato disponibile.

Aree di saggio di riferimento: nd

Tipo strutturale del bosco	Età media (anni)	Altezza media del piano dominante (m)	Altezza media del piano dominato (m)	Diametro di area basimetrica media (cm)
Ceduo matricinato giovane	nd	nd	nd	nd

COMPOSIZIONE DENDROLOGICA

Specie	Piante (N./ha)	Piante (%)	Area basimetrica (m^2/ha)	Provvigione (m^3/ha)	Provvigione (%)	Provvigione su particella (m^3)
nd	nd	nd	nd	nd	nd	3.179
Tutte le specie	**nd**	**nd**	**nd**	**nd**	**nd**	**3.179**

RIPARTIZIONE IN CLASSI DIAMETRICHE

Classi (cm)	5	10	15	20	25	30	35	40	45	50	55	60	65	70	75+
Semi (N./ha)	nd	nd	nd	nd	nd	nd	nd	nd	nd	nd	nd	nd	nd	nd	nd
Polloni (N./ha)	nd	nd	nd	nd	nd	nd	nd	nd	nd	nd	nd	nd	nd	nd	nd
Totale (N./ha)	**nd**	**nd**	**nd**	**nd**	**nd**	**nd**	**nd**	**nd**	**nd**	**nd**	**nd**	**nd**	**nd**	**nd**	**nd**

Comune di Acerno n.prot. 0010562 del 16-12-2024

INTERVENTI SELVICOLTURALI

Descrizione intervento	Anno	Ripresa planimentrica (ha)	Prelievo previsto (m^3)
Nessun intervento nel periodo di validità del Piano			

VIABILITÀ E SISTEMI DI ESBOSCO

Tipo di viabilità	Sviluppo attuale su particella (m)	Apertura nuova viabilità (m)	Manutenzione/ripristino previsto (m)	Sviluppo totale ex post (m)
Strade camionabili				
Piste e vie di esbosco trattorabili				
Totale				

Superficie esboscabile con trattore (ha)	Superficie esboscabile con gru a cavo (ha)	Superficie non esboscabile (ha)	Superficie totale (ha)

DESCRIZIONE INTERVENTI PREVISTI SULLA VIABILITÀ

Nessun intervento previsto nel periodo di validità del P.A.F..

Comune di Acerno n.prot. 0010562 del 16-12-2024

COMPRESA: B – Cedui a regime			Particella forestale n.	117
ZONA PARCO	Area di riserva Integrale A (33%), Area di riserva Generale B (67%), ZPS IT8040021 (100%), SIC IT8040010 (100%)			
LOCALITÀ	Costa dei Monacesi			
SUPERFICIE TOTALE (ha)	**57,60**	**PRODUTTIVA (ha)**	**54,70**	**IMPRODUTTIVA (ha)** **2,90**
QUOTE (m s.l.m.) da 830 a 1300		**ESPOSIZIONE:**	**Sud-Ovest**	**PENDENZA MEDIA %** **60-65**

POSIZIONE FISIOGRAFICA		Crinale	
Impluvio		Alto versante	**X**
Displuvio		Medio versante	**X**
Uniforme	**X**	Basso versante	

FATTORI LIMITANTI	Superficialità del suolo	Rocciosità affiorante	Falde affioranti
Assenti o limitati			**X**
Su meno di 1/3 della superficie		**X**	
Su meno di 2/3 della superficie	**X**		
Su più di 2/3 della superficie			

STABILITÀ DEL TERRITORIO, FENOMENI DISSESTIVI ED EVENTI PARTICOLARI

Area percorsa in passato dal fuoco

NOTE VEGETAZIONALI E SITUAZIONE EVOLUTIVO-COLTURALE DEI BOSCHI

Copertura arborea (%) 70 Copertura arbustiva (%) 30 Copertura erbacea (%) 50

Bosco misto di latifoglie a prevalenza di cerro, di acero e in subordine di carpino.

Ultimi interventi eseguiti: taglio raso con rilascio di 100 matricine ad ettaro nel 2002-2003.

Aree di saggio di riferimento: nd

Tipo strutturale del bosco	Età media (anni)	Altezza media del piano dominante (m)	Altezza media del piano dominato (m)	Diametro di area basimetrica media (cm)
Ceduo matricinato giovane	10	nd	nd	nd

COMPOSIZIONE DENDROLOGICA

Specie	Piante (N./ha)	Piante (%)	Area basimetrica (m^2/ha)	Provvigione (m^3/ha)	Provvigione (%)	Provvigione su particella (m^3)
nd	nd	nd	nd	nd	nd	2.735
Tutte le specie	**nd**	**nd**	**nd**	**nd**	**nd**	**2.735**

RIPARTIZIONE IN CLASSI DIAMETRICHE

Classi (cm)	5	10	15	20	25	30	35	40	45	50	55	60	65	70	75+
Semi (N./ha)	nd	nd	nd	nd	nd	nd	nd	nd	nd	nd	nd	nd	nd	nd	nd
Polloni (N./ha)	nd	nd	nd	nd	nd	nd	nd	nd	nd	nd	nd	nd	nd	nd	nd
Totale (N./ha)	**nd**	**nd**	**nd**	**nd**	**nd**	**nd**	**nd**	**nd**	**nd**	**nd**	**nd**	**nd**	**nd**	**nd**	**nd**

Comune di Acerno n.prot. 0010562 del 16-12-2024

INTERVENTI SELVICOLTURALI

Descrizione intervento	Anno	Ripresa planimentrica (ha)	Prelievo previsto (m^3)
Nessun intervento nel periodo di validità del Piano			

VIABILITÀ E SISTEMI DI ESBOSCO

Tipo di viabilità	Sviluppo attuale su particella (m)	Apertura nuova viabilità (m)	Manutenzione/ripristino previsto (m)	Sviluppo totale ex post (m)
Strade camionabili				
Piste e vie di esbosco trattorabili	700		700	700
Totale	**700**		**700**	**700**

Superficie esboscabile con trattore (ha)	Superficie esboscabile con gru a cavo (ha)	Superficie non esboscabile (ha)	Superficie totale (ha)

DESCRIZIONE INTERVENTI PREVISTI SULLA VIABILITÀ

Manutenzione ordinaria e straordinaria con ripristino del fondo e apposizione di cunette trasversali.

Comune di Acerno n.prot. 0010562 del 16-12-2024

COMPRESA: B – Cedui a regime			Particella forestale n.	119
ZONA PARCO Area di riserva Generale B (100%), ZPS IT8040021 (100%), SIC IT8040009 (100%)				
LOCALITÀ Le Croci				
SUPERFICIE TOTALE (ha) 16,90	**PRODUTTIVA (ha)** 16,10		**IMPRODUTTIVA (ha)** 0,80	
QUOTE (m s.l.m.) da 750 a 850	**ESPOSIZIONE:** Sud-ovest		**PENDENZA MEDIA %** 25-30	
POSIZIONE FISIOGRAFICA	Crinale			
Impluvio		Alto versante		
Displuvio	X	Medio versante		X
Uniforme		Basso versante		

FATTORI LIMITANTI	Superficialità del suolo	Rocciosità affiorante	Falde affioranti
Assenti o limitati			X
Su meno di 1/3 della superficie	X	X	
Su meno di 2/3 della superficie			
Su più di 2/3 della superficie			

STABILITÀ DEL TERRITORIO, FENOMENI DISSESTIVI ED EVENTI PARTICOLARI

Area percorsa da incendio in passato.

NOTE VEGETAZIONALI E SITUAZIONE EVOLUTIVO-COLTURALE DEI BOSCHI

Copertura arborea (%) 70 Copertura arbustiva (%) 30 Copertura erbacea (%) 50

Bosco misto di latifoglie a prevalenza di cerro e in subordine di castagno e di acero.

Ultimi interventi eseguiti: taglio raso con rilascio di 100 matricine ad ettaro nel 2005.

Aree di saggio di riferimento: nd

Tipo strutturale del bosco	Età media (anni)	Altezza media del piano dominante (m)	Altezza media del piano dominato (m)	Diametro di area basimetrica media (cm)
Ceduo giovane matricinato	8	nd	nd	nd

COMPOSIZIONE DENDROLOGICA

Specie	Piante (N./ha)	Piante (%)	Area basimetrica (m^2/ha)	Provvigione (m^3/ha)	Provvigione (%)	Provvigione su particella (m^3)
nd	nd	nd	nd	nd	nd	1.110
Tutte le specie	**nd**	**nd**	**nd**	**nd**	**nd**	**1.110**

RIPARTIZIONE IN CLASSI DIAMETRICHE

Classi (cm)	5	10	15	20	25	30	35	40	45	50	55	60	65	70	75+
Semi (N./ha)	nd	nd	nd	nd	nd	nd	nd	nd	nd	nd	nd	nd	nd	nd	nd
Polloni (N./ha)	nd	nd	nd	nd	nd	nd	nd	nd	nd	nd	nd	nd	nd	nd	nd
Totale (N./ha)	**nd**	**nd**	**nd**	**nd**	**nd**	**nd**	**nd**	**nd**	**nd**	**nd**	**nd**	**nd**	**nd**	**nd**	**nd**

Comune di Acerno n.prot. 0010562 del 16-12-2024

INTERVENTI SELVICOLTURALI

Descrizione intervento	Anno	Ripresa planimentrica (ha)	Prelievo previsto (m^3)
Nessun intervento nel periodo di validità del Piano			

VIABILITÀ E SISTEMI DI ESBOSCO

Tipo di viabilità	Sviluppo attuale su particella (m)	Apertura nuova viabilità (m)	Manutenzione/ripristino previsto (m)	Sviluppo totale ex post (m)
Strade camionabili	900			900
Piste e vie di esbosco trattorabili	833		833	833
Totale	**1.733**		**833**	**1.733**

Superficie esboscabile con trattore (ha)	Superficie esboscabile con gru a cavo (ha)	Superficie non esboscabile (ha)	Superficie totale (ha)

DESCRIZIONE INTERVENTI PREVISTI SULLA VIABILITÀ

La particella è attraversata da una strada camionabile secondaria che porta ad Acqua di Cagno e da una pista di esbosco trattorabile. Manutenzione ordinaria del tracciato esistente.

Comune di Acerno n.prot. 0010562 del 16-12-2024

COMPRESA: B – Cedui a regime			Particella forestale n.	120
ZONA PARCO Area di riserva Generale B (100%), ZPS IT8040021 (100%), SIC IT8040009 (100%)				
LOCALITÀ Vitamato				
SUPERFICIE TOTALE (ha) 22,40	**PRODUTTIVA (ha)** 21,3		**IMPRODUTTIVA (ha)** 1,10	
QUOTE (m s.l.m.) da 800 a 900	**ESPOSIZIONE:** Sud-Est		**PENDENZA MEDIA %** 35-40	
POSIZIONE FISIOGRAFICA	Crinale			
Impluvio		Alto versante		
Displuvio	X	Medio versante		X
Uniforme		Basso versante		

FATTORI LIMITANTI	Superficialità del suolo	Rocciosità affiorante	Falde affioranti
Assenti o limitati			X
Su meno di 1/3 della superficie	X	X	
Su meno di 2/3 della superficie			
Su più di 2/3 della superficie			

STABILITÀ DEL TERRITORIO, FENOMENI DISSESTIVI ED EVENTI PARTICOLARI

Area percorsa da incendio in passato.

NOTE VEGETAZIONALI E SITUAZIONE EVOLUTIVO-COLTURALE DEI BOSCHI

Copertura arborea (%) 70 Copertura arbustiva (%) 30 Copertura erbacea (%) 50

Bosco misto di latifoglie a prevalenza di cerro e in subordine di faggio, di ontano, di carpino e diacero.

Ultimi interventi eseguiti: taglio raso con rilascio di 100 matricine ad ettaro nel 2004.

Aree di saggio di riferimento: nd

Tipo strutturale del bosco	Età media (anni)	Altezza media del piano dominante (m)	Altezza media del piano dominato (m)	Diametro di area basimetrica media (cm)
Ceduo giovane con matricine	9	nd	nd	nd

COMPOSIZIONE DENDROLOGICA

Specie	Piante (N./ha)	Piante (%)	Area basimetrica (m^2/ha)	Provvigione (m^3/ha)	Provvigione (%)	Provvigione su particella (m^3)
nd	nd	nd	nd	nd	nd	1.065
Tutte le specie	**nd**	**nd**	**nd**	**nd**	**nd**	**1.065**

RIPARTIZIONE IN CLASSI DIAMETRICHE

Classi (cm)	5	10	15	20	25	30	35	40	45	50	55	60	65	70	75+
Semi (N./ha)	nd	nd	nd	nd	nd	nd	nd	nd	nd	nd	nd	nd	nd	nd	nd
Polloni (N./ha)	nd	nd	nd	nd	nd	nd	nd	nd	nd	nd	nd	nd	nd	nd	nd
Totale (N./ha)	**nd**	**nd**	**nd**	**nd**	**nd**	**nd**	**nd**	**nd**	**nd**	**nd**	**nd**	**nd**	**nd**	**nd**	**nd**

Comune di Acerno n.prot. 0010562 del 16-12-2024

INTERVENTI SELVICOLTURALI

Descrizione intervento	Anno	Ripresa planimentrica (ha)	Prelievo previsto (m^3)
Nessun intervento nel periodo di validità del Piano			

VIABILITÀ E SISTEMI DI ESBOSCO

Tipo di viabilità	Sviluppo attuale su particella (m)	Apertura nuova viabilità (m)	Manutenzione/ripristino previsto (m)	Sviluppo totale ex post (m)
Strade camionabili				
Piste e vie di esbosco trattorabili	869		869	869
Totale	**869**		**869**	**869**

Superficie esboscabile con trattore (ha)	Superficie esboscabile con gru a cavo (ha)	Superficie non esboscabile (ha)	Superficie totale (ha)

DESCRIZIONE INTERVENTI PREVISTI SULLA VIABILITÀ

La particella è attraversata da una pista di esbosco trattorabile.
Manutenzione ordinaria del tracciato esistente.

Comune di Acerno n.prot. 0010562 del 16-12-2024

COMPRESA: B – Cedui a regime			Particella forestale n.	121
ZONA PARCO	Area di riserva Integrale A (5%), Area di riserva Generale B (95%), ZPS IT8040021 (100%), SIC IT8040009 (100%)			
LOCALITÀ Vitamato				
SUPERFICIE TOTALE (ha) 12,90	**PRODUTTIVA (ha) 12,30**	**IMPRODUTTIVA (ha) 0,60**		
QUOTE (m s.l.m.) da 800 a 1000	**ESPOSIZIONE: Sud-Est**	**PENDENZA MEDIA % 40-45**		
POSIZIONE FISIOGRAFICA		Crinale		
Impluvio		Alto versante		
Displuvio	**X**	Medio versante		**X**
Uniforme		Basso versante		

FATTORI LIMITANTI	Superficialità del suolo	Rocciosità affiorante	Falde affioranti
Assenti o limitati			**X**
Su meno di 1/3 della superficie	**X**	**X**	
Su meno di 2/3 della superficie			
Su più di 2/3 della superficie			

STABILITÀ DEL TERRITORIO, FENOMENI DISSESTIVI ED EVENTI PARTICOLARI

Area percorsa da incendio in passato

NOTE VEGETAZIONALI E SITUAZIONE EVOLUTIVO-COLTURALE DEI BOSCHI

Copertura arborea (%) 60 Copertura arbustiva (%) 30 Copertura erbacea (%) 60

Bosco misto di latifoglie a prevalenza di specie termofile (carpino, orniello e cerro) ed in subordine di acero.

Ultimi interventi eseguiti: nessun dato disponibile.

Aree di saggio di riferimento: nd

Tipo strutturale del bosco	Età media (anni)	Altezza media del piano dominante (m)	Altezza media del piano dominato (m)	Diametro di area basimetrica media (cm)
Ceduo giovane matricinato	nd	nd	nd	nd

COMPOSIZIONE DENDROLOGICA

Specie	Piante (N./ha)	Piante (%)	Area basimetrica (m^2/ha)	Provvigione (m^3/ha)	Provvigione (%)	Provvigione su particella (m^3)
nd	nd	nd	nd	nd	nd	615
Tutte le specie	**nd**	**nd**	**nd**	**nd**	**nd**	**615**

RIPARTIZIONE IN CLASSI DIAMETRICHE

Classi (cm)	5	10	15	20	25	30	35	40	45	50	55	60	65	70	75+
Semi (N./ha)	nd	nd	nd	nd	nd	nd	nd	nd	nd	nd	nd	nd	nd	nd	nd
Polloni (N./ha)	nd	nd	nd	nd	nd	nd	nd	nd	nd	nd	nd	nd	nd	nd	nd
Totale (N./ha)	**nd**	**nd**	**nd**	**nd**	**nd**	**nd**	**nd**	**nd**	**nd**	**nd**	**nd**	**nd**	**nd**	**nd**	**nd**

Comune di Acerno n.prot. 0010562 del 16-12-2024

INTERVENTI SELVICOLTURALI

Descrizione intervento	Anno	Ripresa planimentrica (ha)	Prelievo previsto (m^3)
Nessun intervento nel periodo di validità del Piano			

VIABILITÀ E SISTEMI DI ESBOSCO

Tipo di viabilità	Sviluppo attuale su particella (m)	Apertura nuova viabilità (m)	Manutenzione/ripristino previsto (m)	Sviluppo totale ex post (m)
Strade camionabili				
Piste e vie di esbosco trattorabili	694		694	694
Totale	**694**		**694**	**694**

Superficie esboscabile con trattore (ha)	Superficie esboscabile con gru a cavo (ha)	Superficie non esboscabile (ha)	Superficie totale (ha)

DESCRIZIONE INTERVENTI PREVISTI SULLA VIABILITÀ

La particella è attraversata da una pista di esbosco trattorabile.
Manutenzione ordinaria del tracciato esistente.

Comune di Acerno n.prot. 0010562 del 16-12-2024

COMPRESA: B – Cedui a regime			Particella forestale n.	122
ZONA PARCO	Area di riserva Integrale A (5%), Area di riserva Generale B (95%), ZPS IT8040021 (100%), SIC IT8040009 (100%)			
LOCALITÀ	Pietra con l'Acqua			
SUPERFICIE TOTALE (ha)	**21,90**	**PRODUTTIVA (ha)**	**20,80**	**IMPRODUTTIVA (ha)** **1,10**
QUOTE (m s.l.m.) da 950 a 1150		**ESPOSIZIONE:**	**Est**	**PENDENZA MEDIA %** **55-60**
POSIZIONE FISIOGRAFICA		Crinale		
Impluvio		Alto versante		**X**
Displuvio	**X**	Medio versante		**X**
Uniforme		Basso versante		

FATTORI LIMITANTI	Superficialità del suolo	Rocciosità affiorante	Falde affioranti
Assenti o limitati			**X**
Su meno di 1/3 della superficie		**X**	
Su meno di 2/3 della superficie	X		
Su più di 2/3 della superficie			

STABILITÀ DEL TERRITORIO, FENOMENI DISSESTIVI ED EVENTI PARTICOLARI

Area percorsa dal fuoco in passato

NOTE VEGETAZIONALI E SITUAZIONE EVOLUTIVO-COLTURALE DEI BOSCHI

Copertura arborea (%) 50 Copertura arbustiva (%) 40 Copertura erbacea (%) 50

Bosco misto di latifoglie a prevalenza di specie termofile (carpino, orniello e cerro) ed in subordine di acero.

Ultimi interventi eseguiti: taglio raso con rilascio di 100 matricine ad ettaro nel 1995.

Aree di saggio di riferimento: nd

Tipo strutturale del bosco	Età media (anni)	Altezza media del piano dominante (m)	Altezza media del piano dominato (m)	Diametro di area basimetrica media (cm)
Ceduo giovane matricinato	19	nd	nd	nd

COMPOSIZIONE DENDROLOGICA

Specie	Piante (N./ha)	Piante (%)	Area basimetrica (m^2/ha)	Provvigione (m^3/ha)	Provvigione (%)	Provvigione su particella (m^3)
nd	nd	nd	nd	nd	nd	1.040
Tutte le specie	**nd**	**nd**	**nd**	**nd**	**nd**	**1.040**

RIPARTIZIONE IN CLASSI DIAMETRICHE

Classi (cm)	5	10	15	20	25	30	35	40	45	50	55	60	65	70	75+
Semi (N./ha)	nd	nd	nd	nd	nd	nd	nd	nd	nd	nd	nd	nd	nd	nd	nd
Polloni (N./ha)	nd	nd	nd	nd	nd	nd	nd	nd	nd	nd	nd	nd	nd	nd	nd
Totale (N./ha)	**nd**	**nd**	**nd**	**nd**	**nd**	**nd**	**nd**	**nd**	**nd**	**nd**	**nd**	**nd**	**nd**	**nd**	**nd**

Comune di Acerno n.prot. 0010562 del 16-12-2024

INTERVENTI SELVICOLTURALI

Descrizione intervento	Anno	Ripresa planimentrica (ha)	Prelievo previsto (m^3)
Nessun intervento nel periodo di validità del Piano			

VIABILITÀ E SISTEMI DI ESBOSCO

Tipo di viabilità	Sviluppo attuale su particella (m)	Apertura nuova viabilità (m)	Manutenzione/ripristino previsto (m)	Sviluppo totale ex post (m)
Strade camionabili				
Piste e vie di esbosco trattorabili	300		300	300
Totale	**300**		**300**	**300**

Superficie esboscabile con trattore (ha)	Superficie esboscabile con gru a cavo (ha)	Superficie non esboscabile (ha)	Superficie totale (ha)

DESCRIZIONE INTERVENTI PREVISTI SULLA VIABILITÀ

La particella è attraversata da una pista di esbosco trattorabile.
Manutenzione ordinaria del tracciato esistente.

Comune di Acerno n.prot. 0010562 del 16-12-2024

COMPRESA: B – Cedui a regime			Particella forestale n.	123
ZONA PARCO Area di riserva Generale B (100%), ZPS IT8040021 (100%), SIC IT8040010 (100%)				
LOCALITÀ Salera o Calancarelle				
SUPERFICIE TOTALE (ha) 42,50	**PRODUTTIVA (ha)** 40,40	**IMPRODUTTIVA (ha)** 2,10		
QUOTE (m s.l.m.) da 950 a 1150	**ESPOSIZIONE:** Est	**PENDENZA MEDIA %** 55-60		
POSIZIONE FISIOGRAFICA		Crinale		
Impluvio		Alto versante	X	
Displuvio	X	Medio versante	X	
Uniforme		Basso versante		

FATTORI LIMITANTI	Superficialità del suolo	Rocciosità affiorante	Falde affioranti
Assenti o limitati			X
Su meno di 1/3 della superficie		X	
Su meno di 2/3 della superficie	X		
Su più di 2/3 della superficie			

STABILITÀ DEL TERRITORIO, FENOMENI DISSESTIVI ED EVENTI PARTICOLARI

Area percorsa dal fuoco in passato

NOTE VEGETAZIONALI E SITUAZIONE EVOLUTIVO-COLTURALE DEI BOSCHI

Copertura arborea (%) 60 Copertura arbustiva (%) 30 Copertura erbacea (%) 40

Bosco misto di latifoglie a prevalenza di specie termofile (carpino, orniello e cerro) ed in subordine di acero.

Ultimi interventi eseguiti: taglio raso con rilascio di 100 matricine ad ettaro nel 1995.

Aree di saggio di riferimento: nd

Tipo strutturale del bosco	Età media (anni)	Altezza media del piano dominante (m)	Altezza media del piano dominato (m)	Diametro di area basimetrica media (cm)
Ceduo giovane matricinato	19	nd	nd	nd

COMPOSIZIONE DENDROLOGICA

Specie	Piante (N./ha)	Piante (%)	Area basimetrica (m^2/ha)	Provvigione (m^3/ha)	Provvigione (%)	Provvigione su particella (m^3)
nd	nd	nd	nd	nd	nd	2.020
Tutte le specie	**nd**	**nd**	**nd**	**nd**	**nd**	**2.020**

RIPARTIZIONE IN CLASSI DIAMETRICHE

Classi (cm)	5	10	15	20	25	30	35	40	45	50	55	60	65	70	75+
Semi (N./ha)	nd	nd	nd	nd	nd	nd	nd	nd	nd	nd	nd	nd	nd	nd	nd
Polloni (N./ha)	nd	nd	nd	nd	nd	nd	nd	nd	nd	nd	nd	nd	nd	nd	nd
Totale (N./ha)	**nd**	**nd**	**nd**	**nd**	**nd**	**nd**	**nd**	**nd**	**nd**	**nd**	**nd**	**nd**	**nd**	**nd**	**nd**

Comune di Acerno n.prot. 0010562 del 16-12-2024

INTERVENTI SELVICOLTURALI

Descrizione intervento	Anno	Ripresa planimentrica (ha)	Prelievo previsto (m^3)
Nessun intervento nel periodo di validità del Piano			

VIABILITÀ E SISTEMI DI ESBOSCO

Tipo di viabilità	Sviluppo attuale su particella (m)	Apertura nuova viabilità (m)	Manutenzione/ripristino previsto (m)	Sviluppo totale ex post (m)
Strade camionabili				
Piste e vie di esbosco trattorabili	247		247	247
Totale	**247**		**247**	**247**

Superficie esboscabile con trattore (ha)	Superficie esboscabile con gru a cavo (ha)	Superficie non esboscabile (ha)	Superficie totale (ha)

DESCRIZIONE INTERVENTI PREVISTI SULLA VIABILITÀ

La particella è attraversata da una pista di esbosco trattorabile.
Manutenzione ordinaria del tracciato esistente.

Comune di Acerno n.prot. 0010562 del 16-12-2024

COMPRESA: B – Cedui a regime			Particella forestale n.	124
ZONA PARCO Area di riserva Generale B (100%), ZPS IT8040021 (100%), SIC IT8040009 (100%)				
LOCALITÀ Figliuline				
SUPERFICIE TOTALE (ha) 31,80	**PRODUTTIVA (ha)** 30,20	**IMPRODUTTIVA (ha)** 1,60		
QUOTE (m s.l.m.) da 850 a 1250	**ESPOSIZIONE:** Est	**PENDENZA MEDIA %** 40-45		
POSIZIONE FISIOGRAFICA	Crinale			
Impluvio		Alto versante		
Displuvio	X	Medio versante		X
Uniforme		Basso versante		

FATTORI LIMITANTI	Superficialità del suolo	Rocciosità affiorante	Falde affioranti
Assenti o limitati	X	X	X
Su meno di 1/3 della superficie			
Su meno di 2/3 della superficie			
Su più di 2/3 della superficie			

STABILITÀ DEL TERRITORIO, FENOMENI DISSESTIVI ED EVENTI PARTICOLARI

NOTE VEGETAZIONALI E SITUAZIONE EVOLUTIVO-COLTURALE DEI BOSCHI

Copertura arborea (%) 60 Copertura arbustiva (%) 30 Copertura erbacea (%) 40

Bosco misto di latifoglie a prevalenza di specie termofile (carpino, orniello e cerro) ed in subordine di acero.

Ultimi interventi eseguiti: nessun dato disponibile.

Aree di saggio di riferimento: nd

Tipo strutturale del bosco	Età media (anni)	Altezza media del piano dominante (m)	Altezza media del piano dominato (m)	Diametro di area basimetrica media (cm)
Ceduo matricinato giovane		nd	nd	nd

COMPOSIZIONE DENDROLOGICA

Specie	Piante (N./ha)	Piante (%)	Area basimetrica (m^2/ha)	Provvigione (m^3/ha)	Provvigione (%)	Provvigione su particella (m^3)
nd	nd	nd	nd	nd	nd	1.510
Tutte le specie	**nd**	**nd**	**nd**	**nd**	**nd**	**1.510**

RIPARTIZIONE IN CLASSI DIAMETRICHE

Classi (cm)	5	10	15	20	25	30	35	40	45	50	55	60	65	70	75+
Semi (N./ha)	nd	nd	nd	nd	nd	nd	nd	nd	nd	nd	nd	nd	nd	nd	nd
Polloni (N./ha)	nd	nd	nd	nd	nd	nd	nd	nd	nd	nd	nd	nd	nd	nd	nd
Totale (N./ha)	**nd**	**nd**	**nd**	**nd**	**nd**	**nd**	**nd**	**nd**	**nd**	**nd**	**nd**	**nd**	**nd**	**nd**	**nd**

Comune di Acerno n.prot. 0010562 del 16-12-2024

INTERVENTI SELVICOLTURALI

Descrizione intervento	Anno	Ripresa planimentrica (ha)	Prelievo previsto (m^3)
Nessun intervento nel periodo di validità del Piano			

VIABILITÀ E SISTEMI DI ESBOSCO

Tipo di viabilità	Sviluppo attuale su particella (m)	Apertura nuova viabilità (m)	Manutenzione/ripristino previsto (m)	Sviluppo totale ex post (m)
Strade camionabili				
Piste e vie di esbosco trattorabili	654		654	654
Totale	**654**		**654**	**654**

Superficie esboscabile con trattore (ha)	Superficie esboscabile con gru a cavo (ha)	Superficie non esboscabile (ha)	Superficie totale (ha)

DESCRIZIONE INTERVENTI PREVISTI SULLA VIABILITÀ

La particella è attraversata da una pista di esbosco trattorabile e da diversi sentieri.
Manutenzione ordinaria del tracciato esistente.

Comune di Acerno n.prot. 0010562 del 16-12-2024

COMPRESA: B – Cedui a regime			Particella forestale n.	125
ZONA PARCO Area di riserva Generale B (100%), ZPS IT8040021 (100%), SIC IT8040009 (100%)				
LOCALITÀ Serralarga				
SUPERFICIE TOTALE (ha) 20,90	**PRODUTTIVA (ha)** 19,90	**IMPRODUTTIVA (ha)** 1,00		
QUOTE (m s.l.m.) da 850 a 1050	**ESPOSIZIONE:** Sud-Est	**PENDENZA MEDIA %** 30-35		
POSIZIONE FISIOGRAFICA	Crinale			
Impluvio		Alto versante		
Displuvio	X	Medio versante		X
Uniforme		Basso versante		

FATTORI LIMITANTI	Superficialità del suolo	Rocciosità affiorante	Falde affioranti
Assenti o limitati	X	X	X
Su meno di 1/3 della superficie			
Su meno di 2/3 della superficie			
Su più di 2/3 della superficie			

STABILITÀ DEL TERRITORIO, FENOMENI DISSESTIVI ED EVENTI PARTICOLARI

NOTE VEGETAZIONALI E SITUAZIONE EVOLUTIVO-COLTURALE DEI BOSCHI

Copertura arborea (%) 60 Copertura arbustiva (%) 40 Copertura erbacea (%) 30

Bosco misto di latifoglie a prevalenza di cerro e castagno con in subordine carpino, acero, faggio e ontano.

Ultimi interventi eseguiti: nessun dato disponibile.

Aree di saggio di riferimento: nd

Tipo strutturale del bosco	Età media (anni)	Altezza media del piano dominante (m)	Altezza media del piano dominato (m)	Diametro di area basimetrica media (cm)
Ceduo matricinato giovane	nd	nd	nd	nd

COMPOSIZIONE DENDROLOGICA

Specie	Piante (N./ha)	Piante (%)	Area basimetrica (m^2/ha)	Provvigione (m^3/ha)	Provvigione (%)	Provvigione su particella (m^3)
nd	nd	nd	nd	nd	nd	995
Tutte le specie	**nd**	**nd**	**nd**	**nd**	**nd**	**995**

RIPARTIZIONE IN CLASSI DIAMETRICHE

Classi (cm)	5	10	15	20	25	30	35	40	45	50	55	60	65	70	75+
Semi (N./ha)	nd	nd	nd	nd	nd	nd	nd	nd	nd	nd	nd	nd	nd	nd	nd
Polloni (N./ha)	nd	nd	nd	nd	nd	nd	nd	nd	nd	nd	nd	nd	nd	nd	nd
Totale (N./ha)	**nd**	**nd**	**nd**	**nd**	**nd**	**nd**	**nd**	**nd**	**nd**	**nd**	**nd**	**nd**	**nd**	**nd**	**nd**

Comune di Acerno n.prot. 0010562 del 16-12-2024

INTERVENTI SELVICOLTURALI

Descrizione intervento	Anno	Ripresa planimentrica (ha)	Prelievo previsto (m^3)
Nessun intervento nel periodo di validità del Piano			

VIABILITÀ E SISTEMI DI ESBOSCO

Tipo di viabilità	Sviluppo attuale su particella (m)	Apertura nuova viabilità (m)	Manutenzione/ripristino previsto (m)	Sviluppo totale ex post (m)
Strade camionabili				
Piste e vie di esbosco trattorabili	594		594	594
Totale	**594**		**594**	**594**

Superficie esboscabile con trattore (ha)	Superficie esboscabile con gru a cavo (ha)	Superficie non esboscabile (ha)	Superficie totale (ha)

DESCRIZIONE INTERVENTI PREVISTI SULLA VIABILITÀ

La particella è attraversata da una pista di esbosco trattorabile e da una mulattiera.
Manutenzione ordinaria del tracciato esistente.

Comune di Acerno n.prot. 0010562 del 16-12-2024

COMPRESA: B – Cedui a regime			Particella forestale n.	126
ZONA PARCO Area di riserva Generale B (100%), ZPS IT8040021 (100%), SIC IT8040009 (100%)				
LOCALITÀ Calancone				
SUPERFICIE TOTALE (ha) 20,80	**PRODUTTIVA (ha)** 19,80	**IMPRODUTTIVA (ha)** 1,00		
QUOTE (m s.l.m.) da 850 a 1100	**ESPOSIZIONE:** Est	**PENDENZA MEDIA %** 45-50		
POSIZIONE FISIOGRAFICA		Crinale		
Impluvio		Alto versante		
Displuvio	X	Medio versante		X
Uniforme		Basso versante		

FATTORI LIMITANTI	Superficialità del suolo	Rocciosità affiorante	Falde affioranti
Assenti o limitati	X	X	X
Su meno di 1/3 della superficie			
Su meno di 2/3 della superficie			
Su più di 2/3 della superficie			

STABILITÀ DEL TERRITORIO, FENOMENI DISSESTIVI ED EVENTI PARTICOLARI

NOTE VEGETAZIONALI E SITUAZIONE EVOLUTIVO-COLTURALE DEI BOSCHI

Copertura arborea (%) 70 Copertura arbustiva (%) 30 Copertura erbacea (%) 30

Bosco misto di latifoglie a prevalenza di cerro, di faggio, di acero e in subordine di carpino e di castagno.

Ultimi interventi eseguiti: nessun dato disponibile.

Aree di saggio di riferimento: nd

Tipo strutturale del bosco	Età media (anni)	Altezza media del piano dominante (m)	Altezza media del piano dominato (m)	Diametro di area basimetrica media (cm)
Ceduo matricinato giovane	nd	nd	nd	Nd

COMPOSIZIONE DENDROLOGICA

Specie	Piante (N./ha)	Piante (%)	Area basimetrica (m^2/ha)	Provvigione (m^3/ha)	Provvigione (%)	Provvigione su particella (m^3)
nd	nd	nd	nd	nd	nd	990
Tutte le specie	**nd**	**nd**	**nd**	**nd**	**nd**	**990**

RIPARTIZIONE IN CLASSI DIAMETRICHE

Classi (cm)	5	10	15	20	25	30	35	40	45	50	55	60	65	70	75+
Semi (N./ha)	nd	nd	nd	nd	nd	nd	nd	nd	nd	nd	nd	nd	nd	nd	nd
Polloni (N./ha)	nd	nd	nd	nd	nd	nd	nd	nd	nd	nd	nd	nd	nd	nd	nd
Totale (N./ha)	**nd**	**nd**	**nd**	**nd**	**nd**	**nd**	**nd**	**nd**	**nd**	**nd**	**nd**	**nd**	**nd**	**nd**	**nd**

Comune di Acerno n.prot. 0010562 del 16-12-2024

INTERVENTI SELVICOLTURALI

Descrizione intervento	Anno	Ripresa planimentrica (ha)	Prelievo previsto (m^3)
Nessun intervento nel periodo di validità del Piano			

VIABILITÀ E SISTEMI DI ESBOSCO

Tipo di viabilità	Sviluppo attuale su particella (m)	Apertura nuova viabilità (m)	Manutenzione/ripristino previsto (m)	Sviluppo totale ex post (m)
Strade camionabili				
Piste e vie di esbosco trattorabili	328		328	328
Totale	**328**		**328**	**328**

Superficie esboscabile con trattore (ha)	Superficie esboscabile con gru a cavo (ha)	Superficie non esboscabile (ha)	Superficie totale (ha)

DESCRIZIONE INTERVENTI PREVISTI SULLA VIABILITÀ

La particella è attraversata da una pista di esbosco trattorabile.
Manutenzione ordinaria del tracciato esistente.

Comune di Acerno n.prot. 0010562 del 16-12-2024

COMPRESA: B – Cedui a regime			Particella forestale n.	127
ZONA PARCO Area di riserva Generale B (100%), ZPS IT8040021 (100%), SIC IT8040009 (100%)				
LOCALITÀ Colle la Spina				
SUPERFICIE TOTALE (ha) 16,10	**PRODUTTIVA (ha)** 15,30	**IMPRODUTTIVA (ha)** 0,80		
QUOTE (m s.l.m.) da 750 a 1050	**ESPOSIZIONE:** Sud-Est	**PENDENZA MEDIA %** 45-50		
POSIZIONE FISIOGRAFICA		Crinale		
Impluvio		Alto versante		
Displuvio	X	Medio versante		X
Uniforme		Basso versante		

FATTORI LIMITANTI	Superficialità del suolo	Rocciosità affiorante	Falde affioranti
Assenti o limitati	X	X	X
Su meno di 1/3 della superficie			
Su meno di 2/3 della superficie			
Su più di 2/3 della superficie			

STABILITÀ DEL TERRITORIO, FENOMENI DISSESTIVI ED EVENTI PARTICOLARI

NOTE VEGETAZIONALI E SITUAZIONE EVOLUTIVO-COLTURALE DEI BOSCHI

Copertura arborea (%) nd Copertura arbustiva (%) nd Copertura erbacea (%): nd

Bosco misto di latifoglie a prevalenza di cerro, di acero, dicarpino e in subordine di faggio e di ontano.

Ultimi interventi eseguiti:taglio raso con rilascio di 100 matricine ad ettaro nel 2001.

Aree di saggio di riferimento: nd

Tipo strutturale del bosco	Età media (anni)	Altezza media del piano dominante (m)	Altezza media del piano dominato (m)	Diametro di area basimetrica media (cm)
Ceduo matricinato giovane	12	nd	nd	nd

COMPOSIZIONE DENDROLOGICA

Specie	Piante (N./ha)	Piante (%)	Area basimetrica (m^2/ha)	Provvigione (m^3/ha)	Provvigione (%)	Provvigione su particella (m^3)
nd	nd	nd	nd	nd	nd	765
Tutte le specie	**nd**	**nd**	**nd**	**nd**	**nd**	**765**

RIPARTIZIONE IN CLASSI DIAMETRICHE

Classi (cm)	5	10	15	20	25	30	35	40	45	50	55	60	65	70	75+
Semi (N./ha)	nd	nd	nd	nd	nd	nd	nd	nd	nd	nd	nd	nd	nd	nd	nd
Polloni (N./ha)	nd	nd	nd	nd	nd	nd	nd	nd	nd	nd	nd	nd	nd	nd	nd
Totale (N./ha)	**nd**	**nd**	**nd**	**nd**	**nd**	**nd**	**nd**	**nd**	**nd**	**nd**	**nd**	**nd**	**nd**	**nd**	**nd**

Comune di Acerno n.prot. 0010562 del 16-12-2024

INTERVENTI SELVICOLTURALI

Descrizione intervento	Anno	Ripresa planimentrica (ha)	Prelievo previsto (m^3)
Nessun intervento nel periodo di validità del Piano			

VIABILITÀ E SISTEMI DI ESBOSCO

Tipo di viabilità	Sviluppo attuale su particella (m)	Apertura nuova viabilità (m)	Manutenzione/ripristino previsto (m)	Sviluppo totale ex post (m)
Strade camionabili				
Piste e vie di esbosco trattorabili	705		705	705
Totale	**705**		**705**	**705**

Superficie esboscabile con trattore (ha)	Superficie esboscabile con gru a cavo (ha)	Superficie non esboscabile (ha)	Superficie totale (ha)

DESCRIZIONE INTERVENTI PREVISTI SULLA VIABILITÀ

La particella è attraversata da una pista di esbosco trattorabile.
Manutenzione ordinaria del tracciato esistente.

Comune di Acerno n.prot. 0010562 del 16-12-2024

COMPRESA: B – Cedui a regime			Particella forestale n.	128
ZONA PARCO Area di riserva Generale B (100%), ZPS IT8040021 (100%), SIC IT8040009 (100%)				
LOCALITÀ Riatto o Colle della Spina				
SUPERFICIE TOTALE (ha) 18,10	**PRODUTTIVA (ha)** 17,20	**IMPRODUTTIVA (ha)** 0,90		
QUOTE (m s.l.m.) da 800 a 1100	**ESPOSIZIONE:** Sud-Est	**PENDENZA MEDIA %** 50-55		
POSIZIONE FISIOGRAFICA	Crinale			
Impluvio		Alto versante	X	
Displuvio	X	Medio versante	X	
Uniforme		Basso versante		

FATTORI LIMITANTI	Superficialità del suolo	Rocciosità affiorante	Falde affioranti
Assenti o limitati		X	X
Su meno di 1/3 della superficie	X		
Su meno di 2/3 della superficie			
Su più di 2/3 della superficie			

STABILITÀ DEL TERRITORIO, FENOMENI DISSESTIVI ED EVENTI PARTICOLARI

NOTE VEGETAZIONALI E SITUAZIONE EVOLUTIVO-COLTURALE DEI BOSCHI

Copertura arborea (%) 60 Copertura arbustiva (%) 30 Copertura erbacea (%) 40

Bosco misto di latifoglie a prevalenza di carpino, di carpino e in subordine di orniello e di faggio.

Ultimi interventi eseguiti: taglio raso con rilascio di 100 matricine ad ettaro nel 2002.

Aree di saggio di riferimento: nd

Tipo strutturale del bosco	Età media (anni)	Altezza media del piano dominante (m)	Altezza media del piano dominato (m)	Diametro di area basimetrica media (cm)
Ceduo matricinato giovane	10	nd	nd	nd

COMPOSIZIONE DENDROLOGICA

Specie	Piante (N./ha)	Piante (%)	Area basimetrica (m^2/ha)	Provvigione (m^3/ha)	Provvigione (%)	Provvigione su particella (m^3)
nd	nd	nd	nd	nd	nd	860
Tutte le specie	**nd**	**nd**	**nd**	**nd**	**nd**	**860**

RIPARTIZIONE IN CLASSI DIAMETRICHE

Classi (cm)	5	10	15	20	25	30	35	40	45	50	55	60	65	70	75+
Semi (N./ha)	nd	nd	nd	nd	nd	nd	nd	nd	nd	nd	nd	nd	nd	nd	nd
Polloni (N./ha)	nd	nd	nd	nd	nd	nd	nd	nd	nd	nd	nd	nd	nd	nd	nd
Totale (N./ha)	**nd**	**nd**	**nd**	**nd**	**nd**	**nd**	**nd**	**nd**	**nd**	**nd**	**nd**	**nd**	**nd**	**nd**	**nd**

Comune di Acerno n.prot. 0010562 del 16-12-2024

INTERVENTI SELVICOLTURALI

Descrizione intervento	Anno	Ripresa planimentrica (ha)	Prelievo previsto (m^3)
Nessun intervento nel periodo di validità del Piano			

VIABILITÀ E SISTEMI DI ESBOSCO

Tipo di viabilità	Sviluppo attuale su particella (m)	Apertura nuova viabilità (m)	Manutenzione/ripristino previsto (m)	Sviluppo totale ex post (m)
Strade camionabili				
Piste e vie di esbosco trattorabili	588		588	588
Totale	**588**		**588**	**588**

Superficie esboscabile con trattore (ha)	Superficie esboscabile con gru a cavo (ha)	Superficie non esboscabile (ha)	Superficie totale (ha)

DESCRIZIONE INTERVENTI PREVISTI SULLA VIABILITÀ

La particella è attraversata da una pista di esbosco trattorabile.
Manutenzione ordinaria del tracciato esistente.

Comune di Acerno n.prot. 0010562 del 16-12-2024

COMPRESA: B – Cedui a regime			Particella forestale n.	129
ZONA PARCO Area di riserva Generale B (100%), ZPS IT8040021 (100%), SIC IT8040009 (55%)				
LOCALITÀ Riatto o Colle di Spina				
SUPERFICIE TOTALE (ha)	**30,40**	**PRODUTTIVA (ha)**	**28,90**	**IMPRODUTTIVA (ha)** **1,50**
QUOTE (m s.l.m.) da 800 a 950		**ESPOSIZIONE:**	**Nord-Est**	**PENDENZA MEDIA %** **30-35**
POSIZIONE FISIOGRAFICA		Crinale		
Impluvio		Alto versante		
Displuvio	**X**	Medio versante		**X**
Uniforme		Basso versante		

FATTORI LIMITANTI	Superficialità del suolo	Rocciosità affiorante	Falde affioranti
Assenti o limitati		**X**	**X**
Su meno di 1/3 della superficie	**X**		
Su meno di 2/3 della superficie			
Su più di 2/3 della superficie			

STABILITÀ DEL TERRITORIO, FENOMENI DISSESTIVI ED EVENTI PARTICOLARI

NOTE VEGETAZIONALI E SITUAZIONE EVOLUTIVO-COLTURALE DEI BOSCHI

Copertura arborea (%) 60 Copertura arbustiva (%) 40 Copertura erbacea (%) 30

Bosco misto di latifoglie a prevalenza di carpino, di acero, di faggio e in subordine di cerro e di orniello.

Ultimi interventi eseguiti: nessun dato disponibile.

Aree di saggio di riferimento: nd

Tipo strutturale del bosco	Età media (anni)	Altezza media del piano dominante (m)	Altezza media del piano dominato (m)	Diametro di area basimetrica media (cm)
Ceduo matricinato giovane	nd	nd	nd	nd

COMPOSIZIONE DENDROLOGICA

Specie	Piante (N./ha)	Piante (%)	Area basimetrica (m^2/ha)	Provvigione (m^3/ha)	Provvigione (%)	Provvigione su particella (m^3)
nd	nd	nd	nd	nd	nd	1.445
Tutte le specie	**nd**	**nd**	**nd**	**nd**	**nd**	**1.445**

RIPARTIZIONE IN CLASSI DIAMETRICHE

Classi (cm)	5	10	15	20	25	30	35	40	45	50	55	60	65	70	75+
Semi (N./ha)	nd	nd	nd	nd	nd	nd	nd	nd	nd	nd	nd	nd	nd	nd	nd
Polloni (N./ha)	nd	nd	nd	nd	nd	nd	nd	nd	nd	nd	nd	nd	nd	nd	nd
Totale (N./ha)	**nd**	**nd**	**nd**	**nd**	**nd**	**nd**	**nd**	**nd**	**nd**	**nd**	**nd**	**nd**	**nd**	**nd**	**nd**

Comune di Acerno n.prot. 0010562 del 16-12-2024

INTERVENTI SELVICOLTURALI

Descrizione intervento	Anno	Ripresa planimentrica (ha)	Prelievo previsto (m^3)
Nessun intervento nel periodo di validità del Piano			

VIABILITÀ E SISTEMI DI ESBOSCO

Tipo di viabilità	Sviluppo attuale su particella (m)	Apertura nuova viabilità (m)	Manutenzione/ripristino previsto (m)	Sviluppo totale ex post (m)
Strade camionabili				
Piste e vie di esbosco trattorabili	633		633	633
Totale	**633**		**633**	**633**

Superficie esboscabile con trattore (ha)	Superficie esboscabile con gru a cavo (ha)	Superficie non esboscabile (ha)	Superficie totale (ha)

DESCRIZIONE INTERVENTI PREVISTI SULLA VIABILITÀ

La particella è attraversata da una pista di esbosco trattorabile e da una mulattiera.
Manutenzione ordinaria del tracciato esistente.

Comune di Acerno n.prot. 0010562 del 16-12-2024

COMPRESA: B – Cedui a regime			Particella forestale n.	130
ZONA PARCO Area di riserva Generale B (100%), ZPS IT8040021 (100%)				
LOCALITÀ Coste Cerasuolo				
SUPERFICIE TOTALE (ha) 12,60	**PRODUTTIVA (ha)** 12,60	**IMPRODUTTIVA (ha)** 0		
QUOTE (m s.l.m.) da 800 a 950	**ESPOSIZIONE:** Sud-Ovest	**PENDENZA MEDIA %** 35-40		

POSIZIONE FISIOGRAFICA		Crinale	
Impluvio	X	Alto versante	X
Displuvio	X	Medio versante	
Uniforme		Basso versante	

FATTORI LIMITANTI	Superficialità del suolo	Rocciosità affiorante	Falde affioranti
Assenti o limitati	X	X	X
Su meno di 1/3 della superficie			
Su meno di 2/3 della superficie			
Su più di 2/3 della superficie			

STABILITÀ DEL TERRITORIO, FENOMENI DISSESTIVI ED EVENTI PARTICOLARI

NOTE VEGETAZIONALI E SITUAZIONE EVOLUTIVO-COLTURALE DEI BOSCHI

Copertura arborea (%) 90 Copertura arbustiva (%) 10 Copertura erbacea (%) 70

Particella articolata in una porzione nord (faggeta) ed una sud (cerreta). Su entrambe è praticato il pascolo. Sporadica rinnovazione. Altre specie presenti sono: carpino, pioppo, ontano, acero e orniello. Il sottobosco è ricco di graminacee e biancospino.

906 ceppaie/ha

Ultimi interventi eseguiti: nessun dato disponibile.

Aree di saggio di riferimento: AS 93, 94

Tipo strutturale del bosco	Età media (anni)	Altezza media del piano dominante (m)	Altezza media del piano dominato (m)	Diametro di area basimetrica media (cm)
Ceduo matricinato adulto	22	17,2	11,7	10

COMPOSIZIONE DENDROLOGICA

Specie	Piante (N./ha)	Piante (%)	Area basimetrica (m^2/ha)	Provvigione (m^3/ha)	Provvigione (%)	Provvigione su particella (m^3)
Acero	583	*16,7%*	2,55	8,78	*7,5%*	111
Carpino	979	*28,0%*	7,83	36,39	*31,2%*	458
Cerro	330	*9,4%*	5,17	18,89	*16,2%*	238
Faggio	1353	*38,7%*	6,4	33,99	*29,1%*	428
Altre specie	253	*7,2%*	3,86	18,56	*15,9%*	234
Tutte le specie	**3498**	***100,0%***	**25,81**	**116,61**	***100,0%***	**1469**

Comune di Acerno n.prot. 0010562 del 16-12-2024

RIPARTIZIONE IN CLASSI DIAMETRICHE

Classi (cm)	5	10	15	20	25	30	35	40	45	50	55	60	65	70	75+
Semi (N./ha)	198	143	44	33	22	44	33								
Polloni (N./ha)	1826	781	341	33	0	0	0								
Totale (N./ha)	**2024**	**924**	**385**	**66**	**22**	**44**	**33**								

INTERVENTI SELVICOLTURALI

Descrizione intervento	Anno	Ripresa planimentrica (ha)	Prelievo previsto (m^3)
Si prescrive il taglio raso con rilascio di matricine che deve essere eseguito in modo da riservare 100 matricine per ettaro. Le matricine debbono essere scelte fra le piante da seme o, in mancanza, fra i polloni migliori e più sviluppati. Dette matricine devono essere distribuite possibilmente in modo uniforme su tutta la superficie della tagliata. Inoltre, nelle aree a forte pendenza si prevede una fascia di rispetto di 20 ml, su ambo i lati, in corrispondenza degli impluvi, lungo i bordi delle strade e piste, ove necessario in corrispondenza degli espluvi. In tali fasce è comunque prescritto il taglio della piante instabili.	2024	8,82	1.640

VIABILITÀ E SISTEMI DI ESBOSCO

Tipo di viabilità	Sviluppo attuale su particella (m)	Apertura nuova viabilità (m)	Manutenzione/ripristino previsto (m)	Sviluppo totale ex post (m)
Strade camionabili				
Piste e vie di esbosco trattorabili	239		239	239
Totale	**239**		**239**	**239**

Superficie esboscabile con trattore (ha)	Superficie esboscabile con gru a cavo (ha)	Superficie non esboscabile (ha)	Superficie totale (ha)
8,82		**3,78**	**12,60**

DESCRIZIONE INTERVENTI PREVISTI SULLA VIABILITÀ

Manutenzione ordinaria del tracciato esistente.

Comune di Acerno n.prot. 0010562 del 16-12-2024

COMPRESA: B – Cedui a regime			Particella forestale n.	131
ZONA PARCO Area di riserva Generale B (100%), ZPS IT8040021 (100%), SIC IT8040009 (89%)				
LOCALITÀ Serrotondo				
SUPERFICIE TOTALE (ha) 27,40	**PRODUTTIVA (ha)** 26,00	**IMPRODUTTIVA (ha)** 1,40		
QUOTE (m s.l.m.) da 850 a 950	**ESPOSIZIONE:** Varie	**PENDENZA MEDIA %** 30-35		
POSIZIONE FISIOGRAFICA		Crinale		
Impluvio		Alto versante	X	
Displuvio	X	Medio versante	X	
Uniforme		Basso versante		

FATTORI LIMITANTI	Superficialità del suolo	Rocciosità affiorante	Falde affioranti
Assenti o limitati	X	X	X
Su meno di 1/3 della superficie			
Su meno di 2/3 della superficie			
Su più di 2/3 della superficie			

STABILITÀ DEL TERRITORIO, FENOMENI DISSESTIVI ED EVENTI PARTICOLARI

NOTE VEGETAZIONALI E SITUAZIONE EVOLUTIVO-COLTURALE DEI BOSCHI

Copertura arborea (%) nd Copertura arbustiva (%) nd Copertura erbacea (%) nd

Bosco misto di latifoglie a prevalenza di specie termofile (carpino, orniello e cerro) ed in subordine di acero.

Ultimi interventi eseguiti: taglio raso con rilascio di 100 matricine ad ettaro nel 2008.

Aree di saggio di riferimento: nd

Tipo strutturale del bosco	Età media (anni)	Altezza media del piano dominante (m)	Altezza media del piano dominato (m)	Diametro di area basimetrica media (cm)
Ceduo matricinato giovane	15	nd	nd	nd

COMPOSIZIONE DENDROLOGICA

Specie	Piante (N./ha)	Piante (%)	Area basimetrica (m^2/ha)	Provvigione (m^3/ha)	Provvigione (%)	Provvigione su particella (m^3)
nd	nd	nd	nd	nd	nd	520
Tutte le specie	**nd**	**nd**	**nd**	**nd**	**nd**	**520**

RIPARTIZIONE IN CLASSI DIAMETRICHE

Classi (cm)	5	10	15	20	25	30	35	40	45	50	55	60	65	70	75+
Semi (N./ha)	nd	nd	nd	nd	nd	nd	nd	nd	nd	nd	nd	nd	nd	nd	nd
Polloni (N./ha)	nd	nd	nd	nd	nd	nd	nd	nd	nd	nd	nd	nd	nd	nd	nd
Totale (N./ha)	**nd**	**nd**	**nd**	**nd**	**nd**	**nd**	**nd**	**nd**	**nd**	**nd**	**nd**	**nd**	**nd**	**nd**	**nd**

Comune di Acerno n.prot. 0010562 del 16-12-2024

INTERVENTI SELVICOLTURALI

Descrizione intervento	Anno	Ripresa planimentrica (ha)	Prelievo previsto (m^3)
Nessun intervento nel periodo di validità del Piano			

VIABILITÀ E SISTEMI DI ESBOSCO

Tipo di viabilità	Sviluppo attuale su particella (m)	Apertura nuova viabilità (m)	Manutenzione/ripristino previsto (m)	Sviluppo totale ex post (m)
Strade camionabili				
Piste e vie di esbosco trattorabili	1497		510	1497
Totale	**1497**		**510**	**1497**

Superficie esboscabile con trattore (ha)	Superficie esboscabile con gru a cavo (ha)	Superficie non esboscabile (ha)	Superficie totale (ha)

DESCRIZIONE INTERVENTI PREVISTI SULLA VIABILITÀ

La particella è attraversata da una pista di esbosco trattorabile.
Manutenzione ordinaria del tracciato esistente.

Comune di Acerno n.prot. 0010562 del 16-12-2024

COMPRESA: B – Cedui a regime			Particella forestale n.	132
ZONA PARCO Area di riserva Generale B (100%), ZPS IT8040021 (100%), SIC IT8040009 (94%)				
LOCALITÀ Grotelle				
SUPERFICIE TOTALE (ha) 37,60	**PRODUTTIVA (ha)** 35,70	**IMPRODUTTIVA (ha)** 1,90		
QUOTE (m s.l.m.) da 600-900	**ESPOSIZIONE:** Ovest	**PENDENZA MEDIA %** 30-35		
POSIZIONE FISIOGRAFICA		Crinale		X
Impluvio		Alto versante		X
Displuvio	X	Medio versante		
Uniforme		Basso versante		

FATTORI LIMITANTI	Superficialità del suolo	Rocciosità affiorante	Falde affioranti
Assenti o limitati		X	X
Su meno di 1/3 della superficie	X		
Su meno di 2/3 della superficie			
Su più di 2/3 della superficie			

STABILITÀ DEL TERRITORIO, FENOMENI DISSESTIVI ED EVENTI PARTICOLARI

NOTE VEGETAZIONALI E SITUAZIONE EVOLUTIVO-COLTURALE DEI BOSCHI

Copertura arborea (%) 60 Copertura arbustiva (%) 30 Copertura erbacea (%) 40

Bosco misto di latifoglie a prevalenza di specie termofile (carpino, orniello e cerro) ed in subordine di acero.

Ultimi interventi eseguiti: nessun dato disponibile.

Aree di saggio di riferimento: nd

Tipo strutturale del bosco	Età media (anni)	Altezza media del piano dominante (m)	Altezza media del piano dominato (m)	Diametro di area basimetrica media (cm)
Ceduo giovane matricinato	nd	nd	nd	nd

COMPOSIZIONE DENDROLOGICA

Specie	Piante (N./ha)	Piante (%)	Area basimetrica (m^2/ha)	Provvigione (m^3/ha)	Provvigione (%)	Provvigione su particella (m^3)
nd	nd	nd	nd	nd	nd	1.785
Tutte le specie	**nd**	**nd**	**nd**	**nd**	**nd**	**1.785**

RIPARTIZIONE IN CLASSI DIAMETRICHE

Classi (cm)	5	10	15	20	25	30	35	40	45	50	55	60	65	70	75+
Semi (N./ha)	nd	nd	nd	nd	nd	nd	nd	nd	nd	nd	nd	nd	nd	nd	nd
Polloni (N./ha)	nd	nd	nd	nd	nd	nd	nd	nd	nd	nd	nd	nd	nd	nd	nd
Totale (N./ha)	**nd**	**nd**	**nd**	**nd**	**nd**	**nd**	**nd**	**nd**	**nd**	**nd**	**nd**	**nd**	**nd**	**nd**	**nd**

Comune di Acerno n.prot. 0010562 del 16-12-2024

INTERVENTI SELVICOLTURALI

Descrizione intervento	Anno	Ripresa planimentrica (ha)	Prelievo previsto (m^3)
Nessun intervento nel periodo di validità del Piano			

VIABILITÀ E SISTEMI DI ESBOSCO

Tipo di viabilità	Sviluppo attuale su particella (m)	Apertura nuova viabilità (m)	Manutenzione/ripristino previsto (m)	Sviluppo totale ex post (m)
Strade camionabili				
Piste e vie di esbosco trattorabili	238			238
Totale	**238**			**238**

Superficie esboscabile con trattore (ha)	Superficie esboscabile con gru a cavo (ha)	Superficie non esboscabile (ha)	Superficie totale (ha)

DESCRIZIONE INTERVENTI PREVISTI SULLA VIABILITÀ

La particella è attraversata da una pista di esbosco trattorabile.
Nessun intervento sul tracciato esistente.

Comune di Acerno n.prot. 0010562 del 16-12-2024

COMPRESA: B – Cedui a regime			Particella forestale n.	133
ZONA PARCO Area di riserva Generale B (100%), ZPS IT8040021 (100%),				
LOCALITÀ Grotelle				
SUPERFICIE TOTALE (ha) 21,60	**PRODUTTIVA (ha)** 20,50	**IMPRODUTTIVA (ha)** 1,10		
QUOTE (m s.l.m.) da 600 a 900	**ESPOSIZIONE:** Ovets	**PENDENZA MEDIA %** 35-40		
POSIZIONE FISIOGRAFICA		Crinale		
Impluvio		Alto versante		
Displuvio	X	Medio versante		X
Uniforme		Basso versante		

FATTORI LIMITANTI	Superficialità del suolo	Rocciosità affiorante	Falde affioranti
Assenti o limitati	X	X	X
Su meno di 1/3 della superficie			
Su meno di 2/3 della superficie			
Su più di 2/3 della superficie			

STABILITÀ DEL TERRITORIO, FENOMENI DISSESTIVI ED EVENTI PARTICOLARI

NOTE VEGETAZIONALI E SITUAZIONE EVOLUTIVO-COLTURALE DEI BOSCHI

Copertura arborea (%) 60 Copertura arbustiva (%) 40 Copertura erbacea (%) 30

Bosco misto di latifoglie a prevalenza di specie termofile (carpino, orniello e cerro) ed in subordine di acero.

Ultimi interventi eseguiti: taglio raso con rilascio di 100 matricine ad ettaro nel 2009.

Aree di saggio di riferimento: nd

Tipo strutturale del bosco	Età media (anni)	Altezza media del piano dominante (m)	Altezza media del piano dominato (m)	Diametro di area basimetrica media (cm)
Ceduo giovane matricinato	14	nd	nd	nd

COMPOSIZIONE DENDROLOGICA

Specie	Piante (N./ha)	Piante (%)	Area basimetrica (m^2/ha)	Provvigione (m^3/ha)	Provvigione (%)	Provvigione su particella (m^3)
nd	nd	nd	nd	nd	nd	410
Tutte le specie	**nd**	**nd**	**nd**	**nd**	**nd**	**410**

RIPARTIZIONE IN CLASSI DIAMETRICHE

Classi (cm)	5	10	15	20	25	30	35	40	45	50	55	60	65	70	75+
Semi (N./ha)	nd	nd	nd	nd	nd	nd	nd	nd	nd	nd	nd	nd	nd	nd	nd
Polloni (N./ha)	nd	nd	nd	nd	nd	nd	nd	nd	nd	nd	nd	nd	nd	nd	nd
Totale (N./ha)	**nd**	**nd**	**nd**	**nd**	**nd**	**nd**	**nd**	**nd**	**nd**	**nd**	**nd**	**nd**	**nd**	**nd**	**nd**

Comune di Acerno n.prot. 0010562 del 16-12-2024

INTERVENTI SELVICOLTURALI

Descrizione intervento	Anno	Ripresa planimentrica (ha)	Prelievo previsto (m^3)
Nessun intervento nel periodo di validità del Piano			

VIABILITÀ E SISTEMI DI ESBOSCO

Tipo di viabilità	Sviluppo attuale su particella (m)	Apertura nuova viabilità (m)	Manutenzione/ripristino previsto (m)	Sviluppo totale ex post (m)
Strade camionabili				
Piste e vie di esbosco trattorabili	1356		550	1356
Totale	**1356**		**550**	**1356**

Superficie esboscabile con trattore (ha)	Superficie esboscabile con gru a cavo (ha)	Superficie non esboscabile (ha)	Superficie totale (ha)

DESCRIZIONE INTERVENTI PREVISTI SULLA VIABILITÀ

La particella è attraversata da una pista di esbosco trattorabile.
Manutenzione ordinaria sul tracciato esistente.

Comune di Acerno n.prot. 0010562 del 16-12-2024

COMPRESA: B – Cedui a regime			Particella forestale n.	134
ZONA PARCO Area di riserva Generale B (100%), ZPS IT8040021 (100%)				
LOCALITÀ Costa del Mierlo				
SUPERFICIE TOTALE (ha) 12,10	**PRODUTTIVA (ha) 12,10**	**IMPRODUTTIVA (ha) 0**		
QUOTE (m s.l.m.) da 850 a 950	**ESPOSIZIONE: Ovest**	**PENDENZA MEDIA % 30-35**		
POSIZIONE FISIOGRAFICA		Crinale		**X**
Impluvio		Alto versante		**X**
Displuvio	**X**	Medio versante		
Uniforme		Basso versante		

FATTORI LIMITANTI	Superficialità del suolo	Rocciosità affiorante	Falde affioranti
Assenti o limitati	**X**	**X**	**X**
Su meno di 1/3 della superficie			
Su meno di 2/3 della superficie			
Su più di 2/3 della superficie			

STABILITÀ DEL TERRITORIO, FENOMENI DISSESTIVI ED EVENTI PARTICOLARI

NOTE VEGETAZIONALI E SITUAZIONE EVOLUTIVO-COLTURALE DEI BOSCHI

Copertura arborea (%) 80 Copertura arbustiva (%) 10 Copertura erbacea (%) 10

La particella è riconducibile alla classe orno-ostrieto con la presenza di nuclei abbondante nocciolo. Il sottobosco con *Elleborus foetidus*, Vinca minor e *Crataegus monogyna*.

818 ceppaie/ha

Ultimi interventi eseguiti: nessun dato disponibile.

Aree di saggio di riferimento: AS 9, 10, 11

Tipo strutturale del bosco	Età media (anni)	Altezza media del piano dominante (m)	Altezza media del piano dominato (m)	Diametro di area basimetrica media (cm)
Ceduo matricinato adulto	22	18,1	11,9	9

COMPOSIZIONE DENDROLOGICA

Specie	Piante (N./ha)	Piante (%)	Area basimetrica (m^2/ha)	Provvigione (m^3/ha)	Provvigione (%)	Provvigione su particella (m^3)
Acero	1342	*33,6%*	7,03	30,89	*22,3%*	374
Carpino	814	*20,4%*	4,99	22,73	*16,4%*	275
Cerro	293	*7,3%*	5,88	28,59	*20,6%*	346
Faggio	161	*4,0%*	2,6	10,85	*7,8%*	131
Nocciolo	1151	*28,8%*	2,47	9,06	*6,5%*	109
Altre specie	235	*5,9%*	5,06	36,53	*26,3%*	442
Tutte le specie	**3996**	***100,0%***	**28,03**	**138,65**	***100,0%***	**1677**

Comune di Acerno n.prot. 0010562 del 16-12-2024

RIPARTIZIONE IN CLASSI DIAMETRICHE

Classi (cm)	5	10	15	20	25	30	35	40	45	50	55	60	65	70	75+
Semi (N./ha)	66	169	95	44	7	59	29								
Polloni (N./ha)	2134	1210	176	7	0	0	0								
Totale (N./ha)	**2200**	**1379**	**271**	**51**	**7**	**59**	**29**								

INTERVENTI SELVICOLTURALI

Descrizione intervento	Anno	Ripresa planimentrica (ha)	Prelievo previsto (m^3)
Si prescrive il taglio raso con rilascio di matricine che deve essere eseguito in modo da riservare 100 matricine per ettaro. Le matricine debbono essere scelte fra le piante da seme o, in mancanza, fra i polloni migliori e più sviluppati. Dette matricine devono essere distribuite possibilmente in modo uniforme su tutta la superficie della tagliata. Inoltre, nelle aree a forte pendenza si prevede una fascia di rispetto di 20 ml, su ambo i lati, in corrispondenza degli impluvi, lungo i bordi delle strade e piste, ove necessario in corrispondenza degli espluvi. In tali fasce è comunque prescritto il taglio della piante instabili.	2020	8,47	1.576

VIABILITÀ E SISTEMI DI ESBOSCO

Tipo di viabilità	Sviluppo attuale su particella (m)	Apertura nuova viabilità (m)	Manutenzione/ripristino previsto (m)	Sviluppo totale ex post (m)
Strade camionabili				
Piste e vie di esbosco trattorabili	551		551	551
Totale	**551**		**551**	**551**

Superficie esboscabile con trattore (ha)	Superficie esboscabile con gru a cavo (ha)	Superficie non esboscabile (ha)	Superficie totale (ha)
8,47		**3,63**	**12,10**

DESCRIZIONE INTERVENTI PREVISTI SULLA VIABILITÀ

Manutenzione ordinaria tracciato esistente.

Comune di Acerno n.prot. 0010562 del 16-12-2024

COMPRESA: B – Cedui a regime			**Particella forestale n.**	**135**
ZONA PARCO Area di riserva Generale B (100%), ZPS IT8040021 (100%)				
LOCALITÀ Acqua Pievole				
SUPERFICIE TOTALE (ha) 24,80	**PRODUTTIVA (ha) 23,60**	**IMPRODUTTIVA (ha) 1,20**		
QUOTE (m s.l.m.) da 750 a 950	**ESPOSIZIONE: Est**	**PENDENZA MEDIA % 45-50**		
POSIZIONE FISIOGRAFICA	Crinale			
Impluvio		Alto versante	**X**	
Displuvio	**X**	Medio versante		
Uniforme		Basso versante		

FATTORI LIMITANTI	Superficialità del suolo	Rocciosità affiorante	Falde affioranti
Assenti o limitati			**X**
Su meno di 1/3 della superficie		**X**	
Su meno di 2/3 della superficie	**X**		
Su più di 2/3 della superficie			
STABILITÀ DEL TERRITORIO, FENOMENI DISSESTIVI ED EVENTI PARTICOLARI			
Suolo superficiale			

NOTE VEGETAZIONALI E SITUAZIONE EVOLUTIVO-COLTURALE DEI BOSCHI

Copertura arborea (%) 70 Copertura arbustiva (%) 20 Copertura erbacea (%) 40

Nella parte Nord-Ovest faggio con sottobosco a prevalenza di: *Cyclamen hederifolium*, *Dafne laureola*, *Anemone apennina*, *Hedera helix*, *Ilex aquifolium*, *Festuca heterophylla*, *Rubus glandulosus*. Nel resto della particella orno-ostrieto a modesta copertura; evidente il passaggio del fuoco alla base delle matricine.

1143 ceppaie/ha
Ultimi interventi eseguiti: nessun dato disponibile.

Aree di saggio di riferimento: AS 49, 50, 92, 95

Tipo strutturale del bosco	**Età media (anni)**	**Altezza media del piano dominante (m)**	**Altezza media del piano dominato (m)**	**Diametro di area basimetrica media (cm)**
Ceduo matricinato adulto	25	18,3	11,2	7

COMPOSIZIONE DENDROLOGICA

Specie	**Piante (N./ha)**	**Piante (%)**	**Area basimetrica (m^2/ha)**	**Provvigione (m^3/ha)**	**Provvigione (%)**	**Provvigione su particella (m^3)**
Acero	539	*9,0%*	1,92	9,64	*8,5%*	228
Carpino	1763	*29,3%*	7,13	35,27	*31,0%*	832
Orniello	2253	*37,4%*	5,16	19,04	*16,7%*	449
Cerro	278	*4,6%*	3,82	26,63	*23,4%*	628
Faggio	919	*15,3%*	3,33	16,45	*14,4%*	388
Altre specie	269	*4,5%*	1,2	6,92	*6,1%*	163
Tutte le specie	**6021**	***100,0%***	**22,56**	**113,95**	***100,0%***	**2689**

Comune di Acerno n.prot. 0010562 del 16-12-2024

RIPARTIZIONE IN CLASSI DIAMETRICHE

Classi (cm)	5	10	15	20	25	30	35	40	45	50	55	60	65	70	75+
Semi (N./ha)	219	71	45	7	13	26	13	0							
Polloni (N./ha)	4605	961	44	13	0	0	0	6							
Totale (N./ha)	**4824**	**1032**	**89**	**20**	**13**	**26**	**13**	**6**							

INTERVENTI SELVICOLTURALI

Descrizione intervento	Anno	Ripresa planimentrica (ha)	Prelievo previsto (m^3)
Si prescrive il taglio raso con rilascio di matricine che deve essere eseguito in modo da riservare 100 matricine per ettaro. Le matricine debbono essere scelte fra le piante da seme o, in mancanza, fra i polloni migliori e più sviluppati. Dette matricine devono essere distribuite possibilmente in modo uniforme su tutta la superficie della tagliata. Gli interventi selvicolturali devono essere realizzati secondo le disposizioni dell'art. 18 all.B della L.R. N°11/96 e ss.mm.ii.. Inoltre, nelle aree a forte pendenza si prevede una fascia di rispetto di 20 ml, su ambo i lati, in corrispondenza degli impluvi, lungo i bordi delle strade e piste, ove necessario in corrispondenza degli espluvi. In tali fasce è comunque prescritto il taglio della piante instabili.	2020	16,12	2.465

VIABILITÀ E SISTEMI DI ESBOSCO

Tipo di viabilità	Sviluppo attuale su particella (m)	Apertura nuova viabilità (m)	Manutenzione/ripristino previsto (m)	Sviluppo totale ex post (m)
Strade camionabili				
Piste e vie di esbosco trattorabili	1.130		1.130	1.130
Totale	**1.130**		**1.130**	**1.130**

Superficie esboscabile con trattore (ha)	Superficie esboscabile con gru a cavo (ha)	Superficie non esboscabile (ha)	Superficie totale (ha)
16,12		**8,68**	**24,80**

DESCRIZIONE INTERVENTI PREVISTI SULLA VIABILITÀ

Manutenzione ordinaria tracciato esistente.

Comune di Acerno n.prot. 0010562 del 16-12-2024

COMPRESA: B – Cedui a regime			Particella forestale n.	136A
ZONA PARCO Area di riserva Generale B (100%), ZPS IT8040021 (100%)				
LOCALITÀ Acqua Rievolo				
SUPERFICIE TOTALE (ha)	**25,70**	**PRODUTTIVA (ha)**	**24,40**	**IMPRODUTTIVA (ha)** **1,30**
QUOTE (m s.l.m.) da 600 a 800		**ESPOSIZIONE:**	**Est**	**PENDENZA MEDIA %** **55-60**
POSIZIONE FISIOGRAFICA		Crinale		
Impluvio	**X**	Alto versante		
Displuvio	**X**	Medio versante		**X**
Uniforme		Basso versante		**X**

FATTORI LIMITANTI	Superficialità del suolo	Rocciosità affiorante	Falde affioranti
Assenti o limitati			**X**
Su meno di 1/3 della superficie	**X**	**X**	
Su meno di 2/3 della superficie			
Su più di 2/3 della superficie			

STABILITÀ DEL TERRITORIO, FENOMENI DISSESTIVI ED EVENTI PARTICOLARI

NOTE VEGETAZIONALI E SITUAZIONE EVOLUTIVO-COLTURALE DEI BOSCHI

Copertura arborea (%) 80 Copertura arbustiva (%) 40 Copertura erbacea (%) 20

Particella eterogenea: ad ovest prevale il faggio con sottobosco a *Hedera helix*, *Cyclamen hederifolium*, *Ranunculus* sp., *Vinca minor*, *Ruscus aculeatus*, *Crataegus monogyna*, *Galanthus nivalis*. Ai limiti nord e sud cerreta pascolata, con sottobosco a graminacee e segni del passaggio del fuoco. La restante superficie è occupata da alneto e ostrieto con medesimo sottobosco; deperimento del carpino. 1342 ceppaie/ha

Ultimi interventi eseguiti: nessun dato disponibile.

Aree di saggio di riferimento: AS 45, 46, 47, 48, 77, 78, 80, 91

Tipo strutturale del bosco	Età media (anni)	Altezza media del piano dominante (m)	Altezza media del piano dominato (m)	Diametro di area basimetrica media (cm)
Ceduo matricinato giovane / adulto	18	16,2	9,5	6

COMPOSIZIONE DENDROLOGICA

Specie	Piante (N./ha)	Piante (%)	Area basimetrica (m^2/ha)	Provvigione (m^3/ha)	Provvigione (%)	Provvigione su particella (m^3)
Acero	626	*10,2%*	2,2	7,01	*11,8%*	171
Carpino	515	*8,4%*	1,55	4,72	*7,9%*	115
Orniello	2244	*36,4%*	4,89	11,29	*19,0%*	275
Cerro	718	*11,7%*	4,3	14,44	*24,3%*	352
Faggio	119	*1,9%*	1,46	8,73	*14,7%*	213
Nocciolo	1595	*25,9%*	3,32	7,7	*12,9%*	188
Altre specie	344	*5,6%*	1,68	5,6	*9,4%*	137
Tutte le specie	**6161**	***100,0%***	**19,4**	**59,49**	***100,0%***	**1452**

Comune di Acerno n.prot. 0010562 del 16-12-2024

RIPARTIZIONE IN CLASSI DIAMETRICHE

Classi (cm)	5	10	15	20	25	30	35	40	45	50	55	60	65	70	75+
Semi (N./ha)	278	81	21	25	26	5	10								
Polloni (N./ha)	5.140	545	16	3	6	0	3								
Totale (N./ha)	**5.418**	**626**	**37**	**28**	**32**	**5**	**13**								

INTERVENTI SELVICOLTURALI

Descrizione intervento	Anno	Ripresa planimentrica (ha)	Prelievo previsto (m^3)
Nessun intervento nel periodo di validità del piano			

VIABILITÀ E SISTEMI DI ESBOSCO

Tipo di viabilità	Sviluppo attuale su particella (m)	Apertura nuova viabilità (m)	Manutenzione/ripristino previsto (m)	Sviluppo totale ex post (m)
Strade camionabili				
Piste e vie di esbosco trattorabili	1.705		1.705	1.705
Totale	**1.705**		**1.705**	**1.705**

Superficie esboscabile con trattore (ha)	Superficie esboscabile con gru a cavo (ha)	Superficie non esboscabile (ha)	Superficie totale (ha)

DESCRIZIONE INTERVENTI PREVISTI SULLA VIABILITÀ

Manutenzione ordinaria dei tracciati esistenti

Comune di Acerno n.prot. 0010562 del 16-12-2024

COMPRESA: B – Cedui a regime			Particella forestale n.	136B
ZONA PARCO Area di riserva Generale B (100%), ZPS IT8040021 (100%)				
LOCALITÀ Acqua Rievolo				
SUPERFICIE TOTALE (ha) 21,10		**PRODUTTIVA (ha)** 21,10	**IMPRODUTTIVA (ha)** 0	
QUOTE (m s.l.m.) da 600 a 800		**ESPOSIZIONE:** Est	**PENDENZA MEDIA %** 35-40	
POSIZIONE FISIOGRAFICA		Crinale		
Impluvio	X	Alto versante		
Displuvio	X	Medio versante		
Uniforme		Basso versante		X

FATTORI LIMITANTI	Superficialità del suolo	Rocciosità affiorante	Falde affioranti
Assenti o limitati			X
Su meno di 1/3 della superficie	X	X	
Su meno di 2/3 della superficie			
Su più di 2/3 della superficie			

STABILITÀ DEL TERRITORIO, FENOMENI DISSESTIVI ED EVENTI PARTICOLARI

NOTE VEGETAZIONALI E SITUAZIONE EVOLUTIVO-COLTURALE DEI BOSCHI

Copertura arborea (%) 80 Copertura arbustiva (%) 40 Copertura erbacea (%) 20

Particella eterogenea: ad ovest prevale il faggio con sottobosco a *Hedera helix*, *Cyclamen hederifolium*, *Ranunculus* sp., *Vinca minor*, *Ruscus aculeatus*, *Crataegus monogyna*, *Galanthus nivalis*. Ai limiti nord e sud cerreta pascolata, con sottobosco a graminacee e segni del passaggio del fuoco. La restante superficie è occupata da alneto e ostrieto con medesimo sottobosco; deperimento del carpino. 1342 ceppaie/ha

Ultimi interventi eseguiti: nessun dato disponibile.

Aree di saggio di riferimento: AS 45, 46, 47, 48, 77, 78, 80, 91

Tipo strutturale del bosco	Età media (anni)	Altezza media del piano dominante (m)	Altezza media del piano dominato (m)	Diametro di area basimetrica media (cm)
Ceduo matricinato giovane / adulto	18	16,2	9,5	6

COMPOSIZIONE DENDROLOGICA

Specie	Piante (N./ha)	Piante (%)	Area basimetrica (m^2/ha)	Provvigione (m^3/ha)	Provvigione (%)	Provvigione su particella (m^3)
Acero	626	*10,2%*	2,2	7,01	*11,8%*	148
Carpino	515	*8,4%*	1,55	4,72	*7,9%*	100
Orniello	2.244	*36,4%*	4,89	11,29	*19,0%*	238
Cerro	718	*11,7%*	4,3	14,44	*24,3%*	305
Faggio	119	*1,9%*	1,46	8,73	*14,7%*	184
Nocciolo	1.595	*25,9%*	3,32	7,7	*12,9%*	162
Altre specie	344	*5,6%*	1,68	5,6	*9,4%*	118
Tutte le specie	**6.161**	***100,0%***	**19,4**	**59,49**	***100,0%***	**1255**

Comune di Acerno n.prot. 0010562 del 16-12-2024

RIPARTIZIONE IN CLASSI DIAMETRICHE

Classi (cm)	5	10	15	20	25	30	35	40	45	50	55	60	65	70	75+
Semi (N./ha)	278	81	21	25	26	5	10								
Polloni (N./ha)	5140	545	16	3	6	0	3								
Totale (N./ha)	**5418**	**626**	**37**	**28**	**32**	**5**	**13**								

INTERVENTI SELVICOLTURALI

Descrizione intervento	Anno	Ripresa planimentrica (ha)	Prelievo previsto (m^3)
Nessun intervento nel periodo di validità del piano			

VIABILITÀ E SISTEMI DI ESBOSCO

Tipo di viabilità	Sviluppo attuale su particella (m)	Apertura nuova viabilità (m)	Manutenzione/ ripristino previsto (m)	Sviluppo totale ex post (m)
Strade camionabili				
Piste e vie di esbosco trattorabili	282		282	282
Totale	**282**		**282**	**282**

Superficie esboscabile con trattore (ha)	Superficie esboscabile con gru a cavo (ha)	Superficie non esboscabile (ha)	Superficie totale (ha)

DESCRIZIONE INTERVENTI PREVISTI SULLA VIABILITÀ

Manutenzione ordinaria dei tracciati esistenti.

Comune di Acerno n.prot. 0010562 del 16-12-2024

COMPRESA: B – Cedui a regime			Particella forestale n.	137
ZONA PARCO Area di riserva Generale B (100%), ZPS IT8040021 (100%), SIC IT8050052 (38%)				
LOCALITÀ Occhio Caldo				
SUPERFICIE TOTALE (ha)	**30,30**	**PRODUTTIVA (ha)**	**28,80**	**IMPRODUTTIVA (ha)** **1,50**
QUOTE (m s.l.m.) da 500 a 600		**ESPOSIZIONE:**	**Ovest**	**PENDENZA MEDIA %** **45-50**
POSIZIONE FISIOGRAFICA		Crinale		
Impluvio	**X**	Alto versante		
Displuvio	**X**	Medio versante		**X**
Uniforme		Basso versante		

FATTORI LIMITANTI	Superficialità del suolo	Rocciosità affiorante	Falde affioranti
Assenti o limitati		**X**	**X**
Su meno di 1/3 della superficie			
Su meno di 2/3 della superficie	**X**		
Su più di 2/3 della superficie			

STABILITÀ DEL TERRITORIO, FENOMENI DISSESTIVI ED EVENTI PARTICOLARI

Area di estrazione inerti dismessa; di fenomeni calanchivi attivi con erosione del versante e progressivo arretramento del ciglio di scarpata.
All'intera porzione della particella a monte della viabilità asfaltata è stata assegnata la funzione di protezione diretta in relazione alla pendenza del versante ed al substrato litologico fratturabile predisponente il distacco di materiale lapideo ai già citati fenomeni calanchivi. La superficie assegnata al bosco di protezione diretta ammonta a 18,40 ha (61% della superficie totale).

NOTE VEGETAZIONALI E SITUAZIONE EVOLUTIVO-COLTURALE DEI BOSCHI

Copertura arborea (%) 80 Copertura arbustiva (%) 20 Copertura erbacea (%): 20
Cerreta con sottobosco a prevalenza di: *Rubus glandulosus*, *Coronilla emerus*, *Primula vulgaris*, *Vinca minor*, *Edera helix*, *Ruscus aculeatus*. 736 ceppaie/ha

Ultimi interventi eseguiti: taglio raso con rilascio di 100 matricine Ad ettaro nel 1997.

Aree di saggio di riferimento: 79

Tipo strutturale del bosco	Età media (anni)	Altezza media del piano dominante (m)	Altezza media del piano dominato (m)	Diametro di area basimetrica media (cm)
Ceduo matricinato giovane	16	13	-	9

COMPOSIZIONE DENDROLOGICA

Specie	Piante (N./ha)	Piante (%)	Area basimetrica (m^2/ha)	Provvigione (m^3/ha)	Provvigione (%)	Provvigione su particella (m^3)
Acero	312	*9,9%*	1,27	3,48	*3,1%*	100
Orniello	806	*25,6%*	3,4	9,1	*8,1%*	262
Cerro	520	*16,5%*	9,9	37,31	*33,2%*	1075
Nocciolo	858	*27,3%*	1,7	3,43	*3,1%*	99
Ontano	390	*12,4%*	2,58	8,22	*7,3%*	237
Altre specie	260	*8,3%*	0,6	1,33	*1,2%*	38
Tutte le specie	**3146**	***100,0%***	**19,45**	**62,87**	***55,9%***	**1811**

Comune di Acerno n.prot. 0010562 del 16-12-2024

RIPARTIZIONE IN CLASSI DIAMETRICHE

Classi (cm)	5	10	15	20	25	30	35	40	45	50	55	60	65	70	75+
Semi (N./ha)	208	52	78	52	0	26	26								
Polloni (N./ha)	1.924	624	104	52	0	0	0								
Totale (N./ha)	**2.132**	**676**	**182**	**104**	**0**	**26**	**26**								

INTERVENTI SELVICOLTURALI

Descrizione intervento	Anno	Ripresa planimentrica (ha)	Prelievo previsto (m^3)
Nessun intervento nel periodo di validità del Piano			

VIABILITÀ E SISTEMI DI ESBOSCO

Tipo di viabilità	Sviluppo attuale su particella (m)	Apertura nuova viabilità (m)	Manutenzione/ripristino previsto (m)	Sviluppo totale ex post (m)
Strade camionabili	1078			1078
Piste e vie di esbosco trattorabili	798			798
Totale	**1876**			**1876**

Superficie esboscabile con trattore (ha)	Superficie esboscabile con gru a cavo (ha)	Superficie non esboscabile (ha)	Superficie totale (ha)

DESCRIZIONE INTERVENTI PREVISTI SULLA VIABILITÀ

La particella è attraversata da piste di esbosco trattorabili e da una strada camionabile.
Nessun intervento previsto nel periodo di validità del P.A.F..

Comune di Acerno n.prot. 0010562 del 16-12-2024

COMPRESA: B – Cedui a regime			Particella forestale n.	138A
ZONA PARCO Area di riserva Generale B (100%), ZPS IT8040021 (100%), SIC IT8050052 (0,5%)				
LOCALITÀ Isca della Serra				
SUPERFICIE TOTALE (ha) 25,40		**PRODUTTIVA (ha) 24,10**	**IMPRODUTTIVA (ha) 1,30**	
QUOTE (m s.l.m.) da 500 a 750		**ESPOSIZIONE: Est**	**PENDENZA MEDIA % 45-50**	
POSIZIONE FISIOGRAFICA		Crinale		
Impluvio	**X**	Alto versante		
Displuvio	**X**	Medio versante		**X**
Uniforme		Basso versante		**X**

FATTORI LIMITANTI	Superficialità del suolo	Rocciosità affiorante	Falde affioranti
Assenti o limitati			**X**
Su meno di 1/3 della superficie		**X**	
Su meno di 2/3 della superficie	**X**		
Su più di 2/3 della superficie			
STABILITÀ DEL TERRITORIO, FENOMENI DISSESTIVI ED EVENTI PARTICOLARI			

NOTE VEGETAZIONALI E SITUAZIONE EVOLUTIVO-COLTURALE DEI BOSCHI

Copertura arborea (%) 80 Copertura arbustiva (%) 20 Copertura erbacea (%) 20

Orno-ostrieto, con nuclei sparsi di cerro, di ontano ed di acero. Sottobosco con *Dryopteris filix-mas*, *Coronilla emerus*, *Cyclamen hederifolium*, *Helleborus foetidus*, *Dafne laureola*, *Crocus vernus*, *Fragaria vesca*, *Rubus glandulosus*, *Vinca minor*, *Festuca heterophylla*, *Hedera helix*, *Ilex aquifolium*, *Ruscus aculeatus*, *Clematis vitalba*, *Asparagus officinalis*, *Crataegus monogyna*, *Cirsium eriophorum*, *Origanum vulgare*, *Verbascum pulverulentum*. Nella zona centrale (passaggio del fuoco) è diffuso *Cytisus scoparius*. Evidente pascolamento.
1266 ceppaie/ha

Ultimi interventi eseguiti: taglio raso con rilascio di 100 matricine ad ettaro nel 1997.

Aree di saggio di riferimento: AS 1, 2, 3, 4, 5, 6, 99

Tipo strutturale del bosco	Età media (anni)	Altezza media del piano dominante (m)	Altezza media del piano dominato (m)	Diametro di area basimetrica media (cm)
Ceduo matricinato adulto	17	16,7	10,5	7

COMPOSIZIONE DENDROLOGICA

Specie	Piante (N./ha)	Piante (%)	Area basimetrica (m^2/ha)	Provvigione (m^3/ha)	Provvigione (%)	Provvigione su particella (m^3)
Acero	4289	*66,7%*	11,01	42,23	*37,6%*	1026
Carpino	1238	*19,3%*	6,04	32,85	*29,2%*	798
Orniello	180	*2,8%*	2,19	11,56	*10,3%*	281
Cerro	411	*6,4%*	2,63	17,67	*15,7%*	429
Faggio	148	*2,3%*	0,3	1,1	*1,0%*	27
Altre specie	165	*2,6%*	1,28	7,04	*6,3%*	171
Tutte le specie	**6.431**	***100,0%***	**23,45**	**112,45**	***100,0%***	**2733**

Comune di Acerno n.prot. 0010562 del 16-12-2024

RIPARTIZIONE IN CLASSI DIAMETRICHE

Classi (cm)	5	10	15	20	25	30	35	40	45	50	55	60	65	70	75+
Semi (N./ha)	221	108	36	16	24	26	4		4	3					
Polloni (N./ha)	5.280	612	75	13	6	0	3		0	0					
Totale (N./ha)	**5.501**	**719**	**112**	**29**	**30**	**26**	**7**		**4**	**3**					

INTERVENTI SELVICOLTURALI

Descrizione intervento	Anno	Ripresa planimentrica (ha)	Prelievo previsto (m^3)
Nessun intervento nel periodo di validità del piano			

VIABILITÀ E SISTEMI DI ESBOSCO

Tipo di viabilità	Sviluppo attuale su particella (m)	Apertura nuova viabilità (m)	Manutenzione/ripristino previsto (m)	Sviluppo totale ex post (m)
Strade camionabili				
Piste e vie di esbosco trattorabili	641		641	641
Totale	**641**		**641**	**641**

Superficie esboscabile con trattore (ha)	Superficie esboscabile con gru a cavo (ha)	Superficie non esboscabile (ha)	Superficie totale (ha)

DESCRIZIONE INTERVENTI PREVISTI SULLA VIABILITÀ

Manutenzione ordinaria tracciato esistente.

Comune di Acerno n.prot. 0010562 del 16-12-2024

COMPRESA: B – Cedui a regime			Particella forestale n.	138B
ZONA PARCO Area di riserva Generale B (100%), ZPS IT8040021 (100%), SIC IT8050052 (0,5%)				
LOCALITÀ Isca della Serra				
SUPERFICIE TOTALE (ha) 26,60		**PRODUTTIVA (ha) 26,60**	**IMPRODUTTIVA (ha) 0**	
QUOTE (m s.l.m.) da 500 a 750		**ESPOSIZIONE: Est**	**PENDENZA MEDIA % 55-60**	
POSIZIONE FISIOGRAFICA		Crinale		
Impluvio	**X**	Alto versante		
Displuvio	**X**	Medio versante		**X**
Uniforme		Basso versante		
Superficie complessiva di ettari 7.46.20 dei 26.60.00 indicati nella descrizione particellare come produttiva non sono di proprietà del Comune di Acerno, si tenga presente in fase di redazione del Progetto di taglio in uno alla individuazione dei confine particellari				

FATTORI LIMITANTI	Superficialità del suolo	Rocciosità affiorante	Falde affioranti
Assenti o limitati		**X**	**X**
Su meno di 1/3 della superficie	**X**		
Su meno di 2/3 della superficie			
Su più di 2/3 della superficie			

STABILITÀ DEL TERRITORIO, FENOMENI DISSESTIVI ED EVENTI PARTICOLARI

Alla fascia (profondità 50 m planimetrici) a monte della viabilità asfaltata è stata assegnata la funzione di protezione diretta in relazione alla pendenza del versante ed al substrato litologico fratturabile predisponente il distacco di materiale lapideo. Sul confine tra 138B e 141 è anche presente una edificio dell'acquedotto e una fontana. La superficie assegnata al bosco di protezione diretta ammonta a 0,8 ha (3% della superficie totale).

NOTE VEGETAZIONALI E SITUAZIONE EVOLUTIVO-COLTURALE DEI BOSCHI

Copertura arborea (%) 80 Copertura arbustiva (%) 10 Copertura erbacea (%) 10

Orno-ostrieto, con nuclei sparsi di cerro, di ontano ed di acero. Il sottobosco con *Dryopteris filix-mas*, *Coronilla emerus*, *Cyclamen hederifolium*, *Helleborus foetidus*, *Dafne laureola*, *Crocus vernus*, *Fragaria vesca*, *Rubus glandulosus*, *Vinca minor*, *Festuca heterophylla*, *Hedera helix*, *Ilex aquifolium*, *Ruscus aculeatus*, *Clematis vitalba*, *Asparagus officinalis*, *Crataegus monogyna*, *Cirsium eriophorum*, *Origanum vulgare*, *Verbascum pulverulentum*. Nella zona centrale (passaggio del fuoco) è diffuso *Cytisus scoparius*. Evidente pascolamento. 1266 ceppaie/ha

Ultimi interventi eseguiti: nessun dato disponibile.

Aree di saggio di riferimento: AS 1, 2, 3, 4, 5, 6, 99

Tipo strutturale del bosco	Età media (anni)	Altezza media del piano dominante (m)	Altezza media del piano dominato (m)	Diametro di area basimetrica media (cm)
Ceduo matricinato adulto	17	16,7	10,5	7

COMPOSIZIONE DENDROLOGICA

Specie	Piante (N./ha)	Piante (%)	Area basimetrica (m^2/ha)	Provvigione (m^3/ha)	Provvigione (%)	Provvigione su particella (m^3)
Acero	4.289	*66,7%*	11,01	42,23	*37,6%*	1123
Carpino	1.238	*19,3%*	6,04	32,85	*29,2%*	874
Orniello	180	*2,8%*	2,19	11,56	*10,3%*	307
Cerro	411	*6,4%*	2,63	17,67	*15,7%*	470
Faggio	148	*2,3%*	0,3	1,1	*1,0%*	29
Altre specie	165	*2,6%*	1,28	7,04	*6,3%*	187
Tutte le specie	**6.431**	***100,0%***	**23,45**	**112,45**	***100,0%***	**2991**

Comune di Acerno n.prot. 0010562 del 16-12-2024

RIPARTIZIONE IN CLASSI DIAMETRICHE

Classi (cm)	5	10	15	20	25	30	35	40	45	50	55	60	65	70	75+
Semi (N./ha)	221	108	36	16	24	26	4		4	3					
Polloni (N./ha)	5.280	612	75	13	6	0	3		0	0					
Totale (N./ha)	**5.501**	**719**	**112**	**29**	**30**	**26**	**7**		**4**	**3**					

INTERVENTI SELVICOLTURALI

Descrizione intervento	Anno	Ripresa planimentrica (ha)	Prelievo previsto (m^3)
Si prescrive il taglio raso con rilascio di matricine che deve essere eseguito in modo da riservare 100 matricine per ettaro. Le matricine debbono essere scelte fra le piante da seme o, in mancanza, fra i polloni migliori e più sviluppati. Dette matricine devono essere distribuite possibilmente in modo uniforme su tutta la superficie della tagliata. Gli interventi selvicolturali devono essere realizzati secondo le disposizioni dell'art. 18 all.B della L.R. N°11/96 e ss.mm.ii.. Inoltre, nelle aree a forte pendenza si prevede una fascia di rispetto di 20 ml, su ambo i lati, in corrispondenza degli impluvi, lungo i bordi delle strade e piste, ove necessario in corrispondenza degli espluvi. In tali fasce è comunque prescritto il taglio della piante instabili. Nell'area assegnata a bosco di protezione diretta si dovrà intervenire esclusivamente con un taglio a scelta colturale finalizzato alla conversione a ceduo del popolamento con il rilascio di almeno 400 fusti per ettaro. Particolare cura dovrà essere adottata nel non lasciare varchi lungo la massima pendenza liberi da vegetazione arborea con lunghezza superiore a 20 m.	2026	18,62	3.546

VIABILITÀ E SISTEMI DI ESBOSCO

Tipo di viabilità	Sviluppo attuale su particella (m)	Apertura nuova viabilità (m)	Manutenzione/ripristino previsto (m)	Sviluppo totale ex post (m)
Strade camionabili	50			50
Piste e vie di esbosco trattorabili	795		795	795
Totale	**845**		**795**	**845**

Superficie esboscabile con trattore (ha)	Superficie esboscabile con gru a cavo (ha)	Superficie non esboscabile (ha)	Superficie totale (ha)
18,62		**7,98**	**26,60**

DESCRIZIONE INTERVENTI PREVISTI SULLA VIABILITÀ

Manutenzione ordinaria tracciato esistente.

Comune di Acerno n.prot. 0010562 del 16-12-2024

COMPRESA: B – Cedui a regime			Particella forestale n.	139
ZONA PARCO Area di riserva Generale B (100%), ZPS IT8040021 (100%)				
LOCALITÀ Serra Cerasuolo				
SUPERFICIE TOTALE (ha) 23,40	**PRODUTTIVA (ha) 23,40**	**IMPRODUTTIVA (ha) 0**		
QUOTE (m s.l.m.) da 750 a 950	**ESPOSIZIONE: Est**	**PENDENZA MEDIA % 45-50**		
POSIZIONE FISIOGRAFICA	Crinale			
Impluvio		Alto versante	X	
Displuvio		Medio versante		
Uniforme	X	Basso versante		

FATTORI LIMITANTI	Superficialità del suolo	Rocciosità affiorante	Falde affioranti
Assenti o limitati			X
Su meno di 1/3 della superficie	X	X	
Su meno di 2/3 della superficie			
Su più di 2/3 della superficie			

STABILITÀ DEL TERRITORIO, FENOMENI DISSESTIVI ED EVENTI PARTICOLARI

NOTE VEGETAZIONALI E SITUAZIONE EVOLUTIVO-COLTURALE DEI BOSCHI

Copertura arborea (%) 95 Copertura arbustiva (%) 20 Copertura erbacea (%) 50

Faggeta, con cerro che diviene prevalente nella zona centrale, con evidenti segni del passaggio del fuoco e del pascolamento. Presente la rinnovazione di faggio. Il sottobosco a prevalenza di *Ilex aquifolium*, *Vinca minor*, *Ruscus aculeatus*, *Hedera helix* e *Helleborus foetidus*.
4559 ceppaie/ha

Ultimi interventi eseguiti: nessun dato disponibile.

Aree di saggio di riferimento: AS 96, 97, 98

Tipo strutturale del bosco	Età media (anni)	Altezza media del piano dominante (m)	Altezza media del piano dominato (m)	Diametro di area basimetrica media (cm)
Ceduo matricinato adulto	23	16,3	9,9	9

COMPOSIZIONE DENDROLOGICA

Specie	Piante (N./ha)	Piante (%)	Area basimetrica (m^2/ha)	Provvigione (m^3/ha)	Provvigione (%)	Provvigione su particella (m^3)
Acero	1.248	*27,4%*	5,18	18,56	*13,5%*	434
Carpino	832	*18,2%*	5,33	22,52	*16,3%*	527
Orniello	945	*20,7%*	2,29	6,36	*4,6%*	149
Cerro	277	*6,1%*	4,93	20,14	*14,6%*	471
Faggio	1.092	*24,0%*	8,93	54,88	*39,8%*	1284
Altre specie	165	*3,6%*	2,64	15,44	*11,2%*	361
Tutte le specie	**4.559**	***100,0%***	**29,3**	**137,9**	***100,0%***	**3227**

Comune di Acerno n.prot. 0010562 del 16-12-2024

RIPARTIZIONE IN CLASSI DIAMETRICHE

Classi (cm)	5	10	15	20	25	30	35	40	45	50	55	60	65	70	75+
Semi (N./ha)	225	121	52	43	95	43	9								
Polloni (N./ha)	2.773	936	243	17	0	0	0								
Totale (N./ha)	**2.998**	**1057**	**295**	**60**	**95**	**43**	**9**								

INTERVENTI SELVICOLTURALI

Descrizione intervento	Anno	Ripresa planimentrica (ha)	Prelievo previsto (m^3)
Si prescrive il taglio raso con rilascio di matricine che deve essere eseguito in modo da riservare 100 matricine per ettaro. Le matricine debbono essere scelte fra le piante da seme o, in mancanza, fra i polloni migliori e più sviluppati. Dette matricine devono essere distribuite possibilmente in modo uniforme su tutta la superficie della tagliata. Gli interventi selvicolturali devono essere realizzati secondo le disposizioni dell'art. 18 all.B della L.R. N°11/96 e ss.mm.ii.. Inoltre, nelle aree a forte pendenza si prevede una fascia di rispetto di 20 ml, su ambo i lati, in corrispondenza degli impluvi, lungo i bordi delle strade e piste, ove necessario in corrispondenza degli espluvi. In tali fasce è comunque prescritto il taglio della piante instabili.	2021	17,55	3.318

VIABILITÀ E SISTEMI DI ESBOSCO

Tipo di viabilità	Sviluppo attuale su particella (m)	Apertura nuova viabilità (m)	Manutenzione/ripristino previsto (m)	Sviluppo totale ex post (m)
Strade camionabili				
Piste e vie di esbosco trattorabili	1.171		1.171	1.171
Totale	**1.171**		**1.171**	**1.171**

Superficie esboscabile con trattore (ha)	Superficie esboscabile con gru a cavo (ha)	Superficie non esboscabile (ha)	Superficie totale (ha)
17,55		**5,85**	**23,40**

DESCRIZIONE INTERVENTI PREVISTI SULLA VIABILITÀ

Manutenzione ordinaria tracciato esistente.

Comune di Acerno n.prot. 0010562 del 16-12-2024

COMPRESA: B – Cedui a regime			Particella forestale n.	140
ZONA PARCO Area di riserva Generale B (100%), ZPS IT8040021 (100%), SIC IT8050052 (10%)				
LOCALITÀ Remola				
SUPERFICIE TOTALE (ha) 34,00	**PRODUTTIVA (ha)** 32,30	**IMPRODUTTIVA (ha)** 1,70		
QUOTE (m s.l.m.) da 700 a 900	**ESPOSIZIONE:** Est	**PENDENZA MEDIA %** 30-35		
POSIZIONE FISIOGRAFICA		Crinale		
Impluvio	X	Alto versante		
Displuvio	X	Medio versante		X
Uniforme		Basso versante		

FATTORI LIMITANTI	Superficialità del suolo	Rocciosità affiorante	Falde affioranti
Assenti o limitati			X
Su meno di 1/3 della superficie	X	X	
Su meno di 2/3 della superficie			
Su più di 2/3 della superficie			

STABILITÀ DEL TERRITORIO, FENOMENI DISSESTIVI ED EVENTI PARTICOLARI

NOTE VEGETAZIONALI E SITUAZIONE EVOLUTIVO-COLTURALE DEI BOSCHI

Copertura arborea (%) 70 Copertura arbustiva (%) 20 Copertura erbacea (%) 30

Orno-ostrieto con la presenza di nuclei abbondanti di nocciolo. Il sottobosco con *Elleborus foetidus*, Vinca minor e *Crataegus monogyna*.
897 ceppaie/ha

Ultimi interventi eseguiti: nessun dato disponibile.

Aree di saggio di riferimento: AS 102, 103, 104, 105

Tipo strutturale del bosco	Età media (anni)	Altezza media del piano dominante (m)	Altezza media del piano dominato (m)	Diametro di area basimetrica media (cm)
Ceduo matricinato adulto	19	17	10	8

COMPOSIZIONE DENDROLOGICA

Specie	Piante (N./ha)	Piante (%)	Area basimetrica (m^2/ha)	Provvigione (m^3/ha)	Provvigione (%)	Provvigione su particella (m^3)
Acero	481	10,0%	2,6	14,9	10,7%	481
Carpino	2506	52,3%	12	67,9	48,6%	2193
Cerro	131	2,7%	3,6	26,8	19,2%	866
Faggio	25	0,5%	0	0,2	0,1%	6
Nocciolo	425	8,9%	0,9	3,5	2,5%	113
Ontano	113	2,4%	2	14,3	10,2%	462
Orniello	1114	23,2%	2,9	12,2	8,7%	394
Tutte le specie	**4795**	**100,0%**	**24**	**139,8**	**100,0%**	**4515**

Comune di Acerno n.prot. 0010562 del 16-12-2024

RIPARTIZIONE IN CLASSI DIAMETRICHE

Classi (cm)	5	10	15	20	25	30	35	40	45	50	55	60	65	70	75+
Semi (N./ha)	125	75	44	19	13	31	25								
Polloni (N./ha)	3588	631	213	6	19	0	6								
Totale (N./ha)	**3713**	**706**	**257**	**25**	**32**	**31**	**31**								

INTERVENTI SELVICOLTURALI

Descrizione intervento	Anno	Ripresa planimentrica (ha)	Prelievo previsto (m^3)
Si prescrive il taglio raso con rilascio di matricine che deve essere eseguito in modo da riservare 100 matricine per ettaro. Le matricine debbono essere scelte fra le piante da seme o, in mancanza, fra i polloni migliori e più sviluppati. Dette matricine devono essere distribuite possibilmente in modo uniforme su tutta la superficie della tagliata. Gli interventi selvicolturali devono essere realizzati secondo le disposizioni dell'art. 18 all.B della L.R. N°11/96 e ss.mm.ii.. Inoltre, nelle aree a forte pendenza si prevede una fascia di rispetto di 20 ml, su ambo i lati, in corrispondenza degli impluvi, lungo i bordi delle strade e piste, ove necessario in corrispondenza degli espluvi. In tali fasce è comunque prescritto il taglio della piante instabili.	2025	23,80	5.421

VIABILITÀ E SISTEMI DI ESBOSCO

Tipo di viabilità	Sviluppo attuale su particella (m)	Apertura nuova viabilità (m)	Manutenzione/ripristino previsto (m)	Sviluppo totale ex post (m)
Strade camionabili				
Piste e vie di esbosco trattorabili	1367		1367	1367
Totale	**1367**		**1367**	**1367**

Superficie esboscabile con trattore (ha)	Superficie esboscabile con gru a cavo (ha)	Superficie non esboscabile (ha)	Superficie totale (ha)
23,80		**10,20**	**34,00**

DESCRIZIONE INTERVENTI PREVISTI SULLA VIABILITÀ

La particella è attraversata da piste di esbosco trattorabili.
Manutenzione ordinaria delle piste esistenti.

Comune di Acerno n.prot. 0010562 del 16-12-2024

COMPRESA: B – Cedui a regime			Particella forestale n.	141
ZONA PARCO Area di riserva Generale B (100%), ZPS IT8040021 (100%)				
LOCALITÀ Vespero				
SUPERFICIE TOTALE (ha) 37,30	**PRODUTTIVA (ha) 37,30**	**IMPRODUTTIVA (ha) 0**		
QUOTE (m s.l.m.) **da 500 a700**	**ESPOSIZIONE: Est**	**PENDENZA MEDIA % 45-50**		
POSIZIONE FISIOGRAFICA		Crinale		
Impluvio	**X**	Alto versante		
Displuvio	**X**	Medio versante		**X**
Uniforme		Basso versante		**X**

FATTORI LIMITANTI	Superficialità del suolo	Rocciosità affiorante	Falde affioranti
Assenti o limitati		**X**	**X**
Su meno di 1/3 della superficie	**X**		
Su meno di 2/3 della superficie			
Su più di 2/3 della superficie			

STABILITÀ DEL TERRITORIO, FENOMENI DISSESTIVI ED EVENTI PARTICOLARI

Alla fascia (profondità 50 m planimetrici) a monte della viabilità asfaltata è stata assegnata la funzione di protezione diretta in relazione alla pendenza del versante ed al substrato litologico fratturabile predisponente il distacco di materiale lapideo. La superficie assegnata al bosco di protezione diretta ammonta a 6,5 ha (17% della superficie totale).

NOTE VEGETAZIONALI E SITUAZIONE EVOLUTIVO-COLTURALE DEI BOSCHI

Copertura arborea (%) 70 Copertura arbustiva (%) 20 Copertura erbacea (%) 30

Orno-ostrieto con la presenza di nuclei abbondanti di nocciolo. Il sottobosco con *Elleborus foetidus*, *Vinca minor* e *Crataegus monogyna*. 1084 ceppaie/ha

Ultimi interventi eseguiti: taglio raso con rilascio di 100 matricine ad ettaro nel 2000.

Aree di saggio di riferimento: AS 106, 107, 108, 109

Tipo strutturale del bosco	Età media (anni)	Altezza media del piano dominante (m)	Altezza media del piano dominato (m)	Diametro di area basimetrica media (cm)
Ceduo matricinato adulto	18	14	8	7

COMPOSIZIONE DENDROLOGICA

Specie	Piante (N./ha)	Piante (%)	Area basimetrica (m^2/ha)	Provvigione (m^3/ha)	Provvigione (%)	Provvigione su particella (m^3)
Acero	1025	21%	3,3	15,6	11%	582
Carpino	1294	27%	5,6	30,3	21%	1130
Cerro	344	7%	8,6	72,9	50%	2719
Faggio	19	0%	0,1	0,7	0%	26
Nocciolo	175	4%	0,3	1,2	1%	45
Ontano	38	1%	1,1	9,2	6%	343
Orniello	1869	39%	4,3	17	12%	643
Salicone	25	1%	0	0,2	0%	7
Tutte le specie	**4789**	**100**	**23,3**	**147,1**	**100**	**5487**

Comune di Acerno n.prot. 0010562 del 16-12-2024

RIPARTIZIONE IN CLASSI DIAMETRICHE

Classi (cm)	5	10	15	20	25	30	35	40	45	50	55	60	65	70	75+
Semi (N./ha)	300	106	56	13	6	0	6	31	0	0	0	0	0	0	6
Polloni (N./ha)	3613	488	131	25	0	6	0	0	0	0	0	0	0	0	0
Totale (N./ha)	**3913**	**594**	**187**	**38**	**6**	**6**	**6**	**31**	**0**	**0**	**0**	**0**	**0**	**0**	**6**

INTERVENTI SELVICOLTURALI

Descrizione intervento	Anno	Ripresa planimentrica (ha)	Prelievo previsto (m^3)
Si prescrive il taglio raso con rilascio di matricine che deve essere eseguito in modo da riservare 100 matricine per ettaro. Le matricine debbono essere scelte fra le piante da seme o, in mancanza, fra i polloni migliori e più sviluppati. Dette matricine devono essere distribuite possibilmente in modo uniforme su tutta la superficie della tagliata. Gli interventi selvicolturali devono essere realizzati secondo le disposizioni dell'art. 18 all.B della L.R. N°11/96 e ss.mm.ii.. Inoltre, nelle aree a forte pendenza si prevede una fascia di rispetto di 20 ml, su ambo i lati, in corrispondenza degli impluvi, lungo i bordi delle strade e piste, ove necessario in corrispondenza degli espluvi. In tali fasce è comunque prescritto il taglio della piante instabili. Nell'area assegnata a bosco di protezione diretta si dovrà intervenire esclusivamente con un taglio a scelta colturale finalizzato alla conversione a ceduo del popolamento con il rilascio di almeno 400 fusti per ettaro. Particolare cura dovrà essere adottata nel non lasciare varchi lungo la massima pendenza liberi da vegetazione arborea con lunghezza superiore a 20 m.	2018	27,98	4.359

VIABILITÀ E SISTEMI DI ESBOSCO

Tipo di viabilità	Sviluppo attuale su particella (m)	Apertura nuova viabilità (m)	Manutenzione/ripristino previsto (m)	Sviluppo totale ex post (m)
Strade camionabili	1314			1314
Piste e vie di esbosco trattorabili	891		891	891
Totale	**2205**		**891**	**2205**

Superficie esboscabile con trattore (ha)	Superficie esboscabile con gru a cavo (ha)	Superficie non esboscabile (ha)	Superficie totale (ha)
27,98		**9,32**	**37,30**

DESCRIZIONE INTERVENTI PREVISTI SULLA VIABILITÀ

La particella è attraversata da una strada camionabile e da una pista di esbosco trattorabile.
Manutenzione ordinaria della pista esistente.

Comune di Acerno n.prot. 0010562 del 16-12-2024

COMPRESA: B – Cedui a regime			**Particella forestale n.**	**142**
ZONA PARCO Area di riserva Generale B (100%), ZPS IT8040021 (100%), SIC IT8050052 (10%)				
LOCALITÀ Remola				
SUPERFICIE TOTALE (ha) 12,60		**PRODUTTIVA (ha) 12,60**	**IMPRODUTTIVA (ha) 0**	
QUOTE (m s.l.m.) da 600 a 700		**ESPOSIZIONE: Sud-Est**	**PENDENZA MEDIA % 40-45**	
POSIZIONE FISIOGRAFICA		Crinale		
Impluvio	**X**	Alto versante		
Displuvio	**X**	Medio versante		**X**
Uniforme		Basso versante		

FATTORI LIMITANTI	Superficialità del suolo	Rocciosità affiorante	Falde affioranti
Assenti o limitati		**X**	**X**
Su meno di 1/3 della superficie	**X**		
Su meno di 2/3 della superficie			
Su più di 2/3 della superficie			

STABILITÀ DEL TERRITORIO, FENOMENI DISSESTIVI ED EVENTI PARTICOLARI

Alla fascia (profondità 50 m planimetrici) a monte della viabilità asfaltata è stata assegnata la funzione di protezione diretta in relazione alla pendenza del versante ed al substrato litologico fratturabile predisponente il distacco di materiale lapideo. La superficie assegnata al bosco di protezione diretta ammonta a 2,6 ha (20% della superficie totale).

NOTE VEGETAZIONALI E SITUAZIONE EVOLUTIVO-COLTURALE DEI BOSCHI

Copertura arborea (%) 80 Copertura arbustiva (%) 20 Copertura erbacea (%) 40

Orno-ostrieto.

707 ceppaie/ha

Ultimi interventi eseguiti: nessun dato disponibile.

Aree di saggio di riferimento: AS 7, 8

Tipo strutturale del bosco	**Età media (anni)**	**Altezza media del piano dominante (m)**	**Altezza media del piano dominato (m)**	**Diametro di area basimetrica media (cm)**
Ceduo matricinato adulto	22	18,7	13	10

COMPOSIZIONE DENDROLOGICA

Specie	**Piante (N./ha)**	**Piante (%)**	**Area basimetrica (m^2/ha)**	**Provvigione (m^3/ha)**	**Provvigione (%)**	**Provvigione su particella (m^3)**
Acero	1298	*41,5%*	7,05	40,76	*26,5%*	516
Carpino	1463	*46,8%*	7,78	41,46	*27,0%*	522
Cerro	297	*9,5%*	9,18	69,61	*45,3%*	877
Pioppo	66	*2,1%*	0,35	1,77	*1,2%*	22
Tutte le specie	**3124**	***100,0%***	**24,36**	**153,6**	***100,0%***	**1937**

Comune di Acerno n.prot. 0010562 del 16-12-2024

RIPARTIZIONE IN CLASSI DIAMETRICHE

Classi (cm)	5	10	15	20	25	30	35	40	45	50	55	60	65	70	75+
Semi (N./ha)	253	132	22	22	11	33	55								
Polloni (N./ha)	1166	1265	154	11	0	0	0								
Totale (N./ha)	**1419**	**1397**	**176**	**33**	**11**	**33**	**55**								

INTERVENTI SELVICOLTURALI

Descrizione intervento	Anno	Ripresa planimentrica (ha)	Prelievo previsto (m^3)
Si prescrive il taglio raso con rilascio di matricine che deve essere eseguito in modo da riservare 100 matricine per ettaro. Le matricine debbono essere scelte fra le piante da seme o, in mancanza, fra i polloni migliori e più sviluppati. Dette matricine devono essere distribuite possibilmente in modo uniforme su tutta la superficie della tagliata. Gli interventi selvicolturali devono essere realizzati secondo le disposizioni dell'art. 18 all.B della L.R. N°11/96 e ss.mm.ii.. Inoltre, nelle aree a forte pendenza si prevede una fascia di rispetto di 20 ml, su ambo i lati, in corrispondenza degli impluvi, lungo i bordi delle strade e piste, ove necessario in corrispondenza degli espluvi. In tali fasce è comunque prescritto il taglio della piante instabili. Nell'area assegnata a bosco di protezione diretta si dovrà intervenire esclusivamente con un taglio a scelta colturale finalizzato alla conversione a ceduo del popolamento con il rilascio di almeno 400 fusti per ettaro. Particolare cura dovrà essere adottata nel non lasciare varchi lungo la massima pendenza liberi da vegetazione arborea con lunghezza superiore a 20 m.	2017	9,45	1.410

VIABILITÀ E SISTEMI DI ESBOSCO

Tipo di viabilità	Sviluppo attuale su particella (m)	Apertura nuova viabilità (m)	Manutenzione/ripristino previsto (m)	Sviluppo totale ex post (m)
Strade camionabili	496			496
Piste e vie di esbosco trattorabili	660		660	660
Totale	**1.156**		**660**	**1.156**

Superficie esboscabile con trattore (ha)	Superficie esboscabile con gru a cavo (ha)	Superficie non esboscabile (ha)	Superficie totale (ha)
9,45		**3,15**	**12,60**

DESCRIZIONE INTERVENTI PREVISTI SULLA VIABILITÀ

Manutenzione ordinaria dei tracciati trattorabili esistenti.

Comune di Acerno n.prot. 0010562 del 16-12-2024

COMPRESA: B – Cedui a regime			Particella forestale n.	143
ZONA PARCO Area di riserva Generale B (100%), ZPS IT8040021 (100%), SIC IT8040010 (100%)				
LOCALITÀ Pozzo del Capretto				
SUPERFICIE TOTALE (ha) 24,10	**PRODUTTIVA (ha)** 24,10	**IMPRODUTTIVA (ha)** 0		
QUOTE (m s.l.m.) da 600 a 800	**ESPOSIZIONE:** Nord-Est	**PENDENZA MEDIA %** 45-50		
POSIZIONE FISIOGRAFICA	Crinale			
Impluvio		Alto versante		
Displuvio	X	Medio versante		X
Uniforme		Basso versante		

FATTORI LIMITANTI	Superficialità del suolo	Rocciosità affiorante	Falde affioranti
Assenti o limitati		X	X
Su meno di 1/3 della superficie	X		
Su meno di 2/3 della superficie			
Su più di 2/3 della superficie			

STABILITÀ DEL TERRITORIO, FENOMENI DISSESTIVI ED EVENTI PARTICOLARI

Alla fascia (profondità 50 m planimetrici) a monte della viabilità asfaltata è stata assegnata la funzione di protezione diretta in relazione alla pendenza del versante ed al substrato litologico fratturabile predisponente il distacco di materiale lapideo. La superficie assegnata al bosco di protezione diretta ammonta a 5,5 ha (23% della superficie totale).

NOTE VEGETAZIONALI E SITUAZIONE EVOLUTIVO-COLTURALE DEI BOSCHI

Copertura arborea (%) 90 Copertura arbustiva (%) 10 Copertura erbacea (%) 10

Orno-ostrieto con sottobosco a prevalenza di *Rubus glandulosus*, *Festuca Rubra*, *Carex hirta*, *Crataegus monogyna*, *Ruscus aculeatus*, *Vinca minor*, *Hedera helix*.

868 ceppaie/ha

Ultimi interventi eseguiti: nessun dato disponibile.

Aree di saggio di riferimento: AS 20, 35, 101

Tipo strutturale del bosco	Età media (anni)	Altezza media del piano dominante (m)	Altezza media del piano dominato (m)	Diametro di area basimetrica media (cm)
Ceduo matricinato adulto	22	17	11,5	8

COMPOSIZIONE DENDROLOGICA

Specie	Piante (N./ha)	Piante (%)	Area basimetrica (m^2/ha)	Provvigione (m^3/ha)	Provvigione (%)	Provvigione su particella (m^3)
Acero	879	19%	5,1	29	23%	699
Carpino	2323	50%	8,5	41,9	33%	1010
Cerro	210	5%	4,5	32,2	25%	776
Orniello	1199	26%	4,8	24,4	19%	588
Tutte le specie	**4611**	**100%**	**22,9**	**127,5**	**100%**	**3073**

Comune di Acerno n.prot. 0010562 del 16-12-2024

RIPARTIZIONE IN CLASSI DIAMETRICHE

Classi (cm)	5	10	15	20	25	30	35	40	45	50	55	60	65	70	75+
Semi (N./ha)	298	96	30	31	30	15	7								
Polloni (N./ha)	2905	994	189	8	0	0	8								
Totale (N./ha)	**3203**	**1090**	**219**	**39**	**30**	**15**	**15**								

INTERVENTI SELVICOLTURALI

Descrizione intervento	Anno	Ripresa planimentrica (ha)	Prelievo previsto (m^3)
Si prescrive il taglio raso con rilascio di matricine che deve essere eseguito in modo da riservare 100 matricine per ettaro. Le matricine debbono essere scelte fra le piante da seme o, in mancanza, fra i polloni migliori e più sviluppati. Dette matricine devono essere distribuite possibilmente in modo uniforme su tutta la superficie della tagliata. Gli interventi selvicolturali devono essere realizzati secondo le disposizioni dell'art. 18 all.B della L.R. N°11/96 e ss.mm.ii.. Inoltre, nelle aree a forte pendenza si prevede una fascia di rispetto di 20 ml, su ambo i lati, in corrispondenza degli impluvi, lungo i bordi delle strade e piste, ove necessario in corrispondenza degli espluvi. In tali fasce è comunque prescritto il taglio della piante instabili. Nell'area assegnata a bosco di protezione diretta si dovrà intervenire esclusivamente con un taglio a scelta colturale finalizzato alla conversione a ceduo del popolamento con il rilascio di almeno 400 fusti per ettaro. Particolare cura dovrà essere adottata nel non lasciare varchi lungo la massima pendenza liberi da vegetazione arborea con lunghezza superiore a 20 m.	2023	18,08	3.754

VIABILITÀ E SISTEMI DI ESBOSCO

Tipo di viabilità	Sviluppo attuale su particella (m)	Apertura nuova viabilità (m)	Manutenzione/ripristino previsto (m)	Sviluppo totale ex post (m)
Strade camionabili	1064			1064
Piste e vie di esbosco trattorabili	430		430	430
Totale	**1494**		**430**	**1494**

Superficie esboscabile con trattore (ha)	Superficie esboscabile con gru a cavo (ha)	Superficie non esboscabile (ha)	Superficie totale (ha)
18,08		**6,02**	**24,10**

DESCRIZIONE INTERVENTI PREVISTI SULLA VIABILITÀ

La particella è attraversata da una strada camionabile e da una pista di esbosco trattorabile.
Manutenzione ordinaria della pista esistente.

Comune di Acerno n.prot. 0010562 del 16-12-2024

COMPRESA: B – Cedui a regime			Particella forestale n.	144A
ZONA PARCO Area di riserva Generale B (100%), ZPS IT8040021 (100%), SIC IT8050052 (23%)				
LOCALITÀ Manca				
SUPERFICIE TOTALE (ha)	**24,60**	**PRODUTTIVA (ha)**	**24,60**	**IMPRODUTTIVA (ha)** **0**
QUOTE (m s.l.m.) da 500 a 700		**ESPOSIZIONE:**	**Est**	**PENDENZA MEDIA %** **50-55**
POSIZIONE FISIOGRAFICA		Crinale		
Impluvio	**X**	Alto versante		
Displuvio	**X**	Medio versante		
Uniforme		Basso versante		**X**

FATTORI LIMITANTI	Superficialità del suolo	Rocciosità affiorante	Falde affioranti
Assenti o limitati		**X**	**X**
Su meno di 1/3 della superficie	**X**		
Su meno di 2/3 della superficie			
Su più di 2/3 della superficie			

STABILITÀ DEL TERRITORIO, FENOMENI DISSESTIVI ED EVENTI PARTICOLARI

NOTE VEGETAZIONALI E SITUAZIONE EVOLUTIVO-COLTURALE DEI BOSCHI

Copertura arborea (%) 70 Copertura arbustiva (%) 20 Copertura erbacea (%) 30

Orno-ostrieto, nella zona centrale prevale il cerro e a sud-est nuclei a prevalenza di ontano ed di acero. Il sottobosco in tutti e tre i casi con *Cirsium eriophorum*, *Coronilla emerus*, *Ruscus aculeatus*, *Helleborus foetidus*, *Vinca minor*, *Pteridium aquilinum*, *Dafne laureola*, *Cyclamen hederifolium*, *Primula vulgaris*.
920 ceppaie/ha

Ultimi interventi eseguiti: nessun dato disponibile.

Aree di saggio di riferimento: AS 18, 19, 21, 22, 31, 32, 33, 34

Tipo strutturale del bosco	Età media (anni)	Altezza media del piano dominante (m)	Altezza media del piano dominato (m)	Diametro di area basimetrica media (cm)
Ceduo adulto con matricine	20	18,2	11,3	8

COMPOSIZIONE DENDROLOGICA

Specie	Piante (N./ha)	Piante (%)	Area basimetrica (m^2/ha)	Provvigione (m^3/ha)	Provvigione (%)	Provvigione su particella (m^3)
Acero	260	*6,0%*	2,04	12,3	*12,8%*	303
Carpino	2003	*46,1%*	8,17	38,29	*39,8%*	942
Orniello	1631	*37,5%*	5,69	26,76	*27,8%*	658
Cerro	175	*4,0%*	1,77	6,16	*6,4%*	152
Nocciolo	185	*4,3%*	0,42	1	*1,0%*	25
Altre specie	95	*2,2%*	1,73	11,8	*12,3%*	290
Tutte le specie	**4349**	***100,0%***	**19,82**	**96,31**	***100,0%***	**2370**

Comune di Acerno n.prot. 0010562 del 16-12-2024

RIPARTIZIONE IN CLASSI DIAMETRICHE

Classi (cm)	5	10	15	20	25	30	35	40	45	50	55	60	65	70	75+
Semi (N./ha)	86	73	17	34	23	11	6								
Polloni (N./ha)	3135	833	55	72	0	3	0								
Totale (N./ha)	**3221**	**906**	**72**	**106**	**23**	**14**	**6**								

INTERVENTI SELVICOLTURALI

Descrizione intervento	Anno	Ripresa planimentrica (ha)	Prelievo previsto (m^3)
Nennun intervento nel periodo di validità del piano			

VIABILITÀ E SISTEMI DI ESBOSCO

Tipo di viabilità	Sviluppo attuale su particella (m)	Apertura nuova viabilità (m)	Manutenzione/ripristino previsto (m)	Sviluppo totale ex post (m)
Strade camionabili				
Piste e vie di esbosco trattorabili	2.113		881	2.113
Totale	**2.113**		**881**	**2.113**

Superficie esboscabile con trattore (ha)	Superficie esboscabile con gru a cavo (ha)	Superficie non esboscabile (ha)	Superficie totale (ha)

DESCRIZIONE INTERVENTI PREVISTI SULLA VIABILITÀ

Manutenzione straordinaria del tracciato che attraversa la particella a metà versante.

Comune di Acerno n.prot. 0010562 del 16-12-2024

COMPRESA: B – Cedui a regime			Particella forestale n.	144B
ZONA PARCO Area di riserva Generale B (100%), ZPS IT8040021 (100%), SIC IT8050052 (23%)				
LOCALITÀ Manca				
SUPERFICIE TOTALE (ha) 26,80	**PRODUTTIVA (ha)** 26,80	**IMPRODUTTIVA (ha)** 0		
QUOTE (m s.l.m.) da 500 a 700	**ESPOSIZIONE:** Est	**PENDENZA MEDIA %** 50-55		
POSIZIONE FISIOGRAFICA	Crinale			
Impluvio	X	Alto versante		
Displuvio	X	Medio versante		
Uniforme		Basso versante		X

FATTORI LIMITANTI	Superficialità del suolo	Rocciosità affiorante	Falde affioranti
Assenti o limitati		X	X
Su meno di 1/3 della superficie	X		
Su meno di 2/3 della superficie			
Su più di 2/3 della superficie			

STABILITÀ DEL TERRITORIO, FENOMENI DISSESTIVI ED EVENTI PARTICOLARI

NOTE VEGETAZIONALI E SITUAZIONE EVOLUTIVO-COLTURALE DEI BOSCHI

Copertura arborea (%) 70 Copertura arbustiva (%) 20 Copertura erbacea (%) 30

Orno-ostrieto, nella zona centrale prevale il cerro e a sud-est nuclei a prevalenza di ontano ed di acero. Il sottobosco in tutti e tre i casi con *Cirsium eriophorum*, *Coronilla emerus*, *Ruscus aculeatus*, *Helleborus foetidus*, *Vinca minor*, *Pteridium aquilinum*, *Dafne laureola*, *Cyclamen hederifolium*, *Primula vulgaris*.
920 ceppaie/ha

Ultimi interventi eseguiti: nessun dato disponibile.

Aree di saggio di riferimento: AS 18, 19, 21, 22, 31, 32, 33, 34

Tipo strutturale del bosco	Età media (anni)	Altezza media del piano dominante (m)	Altezza media del piano dominato (m)	Diametro di area basimetrica media (cm)
Ceduo adulto con matricine	20	18,2	11,3	8

COMPOSIZIONE DENDROLOGICA

Specie	Piante (N./ha)	Piante (%)	Area basimetrica (m^2/ha)	Provvigione (m^3/ha)	Provvigione (%)	Provvigione su particella (m^3)
Acero	260	*6,0%*	2,04	12,3	*12,8%*	330
Carpino	2003	*46,1%*	8,17	38,29	*39,8%*	1026
Orniello	1631	*37,5%*	5,69	26,76	*27,8%*	717
Cerro	175	*4,0%*	1,77	6,16	*6,4%*	165
Nocciolo	185	*4,3%*	0,42	1	*1,0%*	27
Altre specie	95	*2,2%*	1,73	11,8	*12,3%*	316
Tutte le specie	**4349**	***100,0%***	**19,82**	**96,31**	***100,0%***	**2581**

Comune di Acerno n.prot. 0010562 del 16-12-2024

RIPARTIZIONE IN CLASSI DIAMETRICHE

Classi (cm)	5	10	15	20	25	30	35	40	45	50	55	60	65	70	75+
Semi (N./ha)	86	73	17	34	23	11	6								
Polloni (N./ha)	3135	833	55	72	0	3	0								
Totale (N./ha)	**3221**	**906**	**72**	**106**	**23**	**14**	**6**								

INTERVENTI SELVICOLTURALI

Descrizione intervento	Anno	Ripresa planimentrica (ha)	Prelievo previsto (m^3)
Si prescrive il taglio raso con rilascio di matricine che deve essere eseguito in modo da riservare 100 matricine per ettaro. Le matricine debbono essere scelte fra le piante da seme o, in mancanza, fra i polloni migliori e più sviluppati. Dette matricine devono essere distribuite possibilmente in modo uniforme su tutta la superficie della tagliata. Gli interventi selvicolturali devono essere realizzati secondo le disposizioni dell'art. 18 all.B della L.R. N°11/96 e ss.mm.ii.. Inoltre, nelle aree a forte pendenza si prevede una fascia di rispetto di 20 ml, su ambo i lati, in corrispondenza degli impluvi, lungo i bordi delle strade e piste, ove necessario in corrispondenza degli espluvi. In tali fasce è comunque prescritto il taglio della piante instabili.	2024	20,10	2.234

VIABILITÀ E SISTEMI DI ESBOSCO

Tipo di viabilità	Sviluppo attuale su particella (m)	Apertura nuova viabilità (m)	Manutenzione/ripristino previsto (m)	Sviluppo totale ex post (m)
Strade camionabili	319			319
Piste e vie di esbosco trattorabili	964		557	964
Totale	**1.283**		**557**	**1.283**

Superficie esboscabile con trattore (ha)	Superficie esboscabile con gru a cavo (ha)	Superficie non esboscabile (ha)	Superficie totale (ha)
20,10		**6,70**	**26,80**

DESCRIZIONE INTERVENTI PREVISTI SULLA VIABILITÀ

Manutenzione straordinaria del tracciato che attraversa la particella a metà versante.

Comune di Acerno n.prot. 0010562 del 16-12-2024

COMPRESA: B – Cedui a regime			Particella forestale n.	145
ZONA PARCO Area di riserva Generale B (96%), ZPS IT8040021 (100%), SIC IT8050052 (100%)				
LOCALITÀ Cavutola				
SUPERFICIE TOTALE (ha) 13,80	**PRODUTTIVA (ha)** 13,80	**IMPRODUTTIVA (ha)** 0		
QUOTE (m s.l.m.) da 500 a 600	**ESPOSIZIONE:** Nord-Ovest	**PENDENZA MEDIA %** 40-45		
POSIZIONE FISIOGRAFICA		Crinale		
Impluvio	X	Alto versante		
Displuvio	X	Medio versante		
Uniforme		Basso versante		X

FATTORI LIMITANTI	Superficialità del suolo	Rocciosità affiorante	Falde affioranti
Assenti o limitati			X
Su meno di 1/3 della superficie		X	
Su meno di 2/3 della superficie	X		
Su più di 2/3 della superficie			

STABILITÀ DEL TERRITORIO, FENOMENI DISSESTIVI ED EVENTI PARTICOLARI

NOTE VEGETAZIONALI E SITUAZIONE EVOLUTIVO-COLTURALE DEI BOSCHI

Copertura arborea (%) 60 Copertura arbustiva (%) 40 Copertura erbacea (%) 30

La particella è riconducibile alla classe orno-ostrieto con numerose ceppaie morte di carpino e nella parte sud in prossimità della strada sono presenti numerosi piante schiantate. Il sottobosco con *Ruscus aculeatus*, *Clematis vitalba* e *Hedera helix*. 1446 ceppaie/ha

Ultimi interventi eseguiti: nessun dato disponibile.

Aree di saggio di riferimento: AS 82, 83, 84

Tipo strutturale del bosco	Età media (anni)	Altezza media del piano dominante (m)	Altezza media del piano dominato (m)	Diametro di area basimetrica media (cm)
Ceduo matricinato adulto	24	16,5	12,5	8

COMPOSIZIONE DENDROLOGICA

Specie	Piante (N./ha)	Piante (%)	Area basimetrica (m^2/ha)	Provvigione (m^3/ha)	Provvigione (%)	Provvigione su particella (m^3)
Acero	538	*9,4%*	3,22	16,71	*11,3%*	231
Carpino	2031	*35,5%*	10,81	57,11	*38,8%*	788
Orniello	2285	*39,9%*	5,34	18,13	*12,3%*	250
Cerro	372	*6,5%*	4,79	20,4	*13,9%*	282
Nocciolo	442	*7,7%*	1,29	5,56	*3,8%*	77
Altre specie	52	*0,9%*	3,38	29,36	*19,9%*	405
Tutte le specie	**5720**	***100,0%***	**28,83**	**147,27**	***100,0%***	**2033**

Comune di Acerno n.prot. 0010562 del 16-12-2024

RIPARTIZIONE IN CLASSI DIAMETRICHE

Classi (cm)	5	10	15	20	25	30	35	40	45	50	55	60	65	70	75+
Semi (N./ha)	521	102	110	65	33	32	0	0	17						
Polloni (N./ha)	3804	853	167	16	0	0	0	0	0						
Totale (N./ha)	**4325**	**955**	**277**	**81**	**33**	**32**	**0**	**0**	**17**						

INTERVENTI SELVICOLTURALI

Descrizione intervento	Anno	Ripresa planimentrica (ha)	Prelievo previsto (m^3)
Nessun intervento nel periodo di validità del Piano			

VIABILITÀ E SISTEMI DI ESBOSCO

Tipo di viabilità	Sviluppo attuale su particella (m)	Apertura nuova viabilità (m)	Manutenzione/ripristino previsto (m)	Sviluppo totale ex post (m)
Strade camionabili				
Piste e vie di esbosco trattorabili	283		283	283
Totale	**283**		**283**	**283**

Superficie esboscabile con trattore (ha)	Superficie esboscabile con gru a cavo (ha)	Superficie non esboscabile (ha)	Superficie totale (ha)

DESCRIZIONE INTERVENTI PREVISTI SULLA VIABILITÀ

Manutenzione ordinaria del tracciato trattorabile esistente.

Comune di Acerno n.prot. 0010562 del 16-12-2024

COMPRESA: B – Cedui a regime			Particella forestale n.	146
ZONA PARCO Area di riserva Generale B (100%), ZPS IT8040021 (100%), SIC IT8050052 (98 %)				
LOCALITÀ Serra Carnale				
SUPERFICIE TOTALE (ha) 12,50	**PRODUTTIVA (ha)** 12,50		**IMPRODUTTIVA (ha)** 0	
QUOTE (m s.l.m.) da 500 a 600	**ESPOSIZIONE:** Sud Ovest		**PENDENZA MEDIA %** 45-50	
POSIZIONE FISIOGRAFICA		Crinale		
Impluvio	X	Alto versante		
Displuvio	X	Medio versante		
Uniforme		Basso versante		X

FATTORI LIMITANTI	Superficialità del suolo	Rocciosità affiorante	Falde affioranti
Assenti o limitati		X	X
Su meno di 1/3 della superficie	X		
Su meno di 2/3 della superficie			
Su più di 2/3 della superficie			

STABILITÀ DEL TERRITORIO, FENOMENI DISSESTIVI ED EVENTI PARTICOLARI

NOTE VEGETAZIONALI E SITUAZIONE EVOLUTIVO-COLTURALE DEI BOSCHI

Copertura arborea (%) 70 Copertura arbustiva (%) 30 Copertura erbacea (%) 30

Nel popolamento arboreo domina l'acero e l'ontano con un sottobosco ricco di specie tipiche di ambienti umidi e freschi, quali *Pteridium aquilinum*, *Ruscus aculeatus* e *Dafne aureola*. Presente, inoltre, abbondante il vischio.

1260 ceppaie/ha

Ultimi interventi eseguiti: nessun dato disponibile.

Aree di saggio di riferimento: AS 36

Tipo strutturale del bosco	Età media (anni)	Altezza media del piano dominante (m)	Altezza media del piano dominato (m)	Diametro di area basimetrica media (cm)
Ceduo matricinato adulto	19	15	11,8	8

COMPOSIZIONE DENDROLOGICA

Specie	Piante (N./ha)	Piante (%)	Area basimetrica (m^2/ha)	Provvigione (m^3/ha)	Provvigione (%)	Provvigione su particella (m^3)
Acero	2860	*49,8%*	13,61	40,15	*44,4%*	502
Carpino	198	*3,4%*	1,19	3,67	*4,1%*	46
Ontano	352	*6,1%*	8,40	32,41	*35,9%*	405
Orniello	2332	*40,6%*	6,01	14,15	*15,7%*	177
Tutte le specie	**5742**	***100,0%***	**29,21**	**90,38**	***100,0%***	**1130**

Comune di Acerno n.prot. 0010562 del 16-12-2024

RIPARTIZIONE IN CLASSI DIAMETRICHE

Classi (cm)	5	10	15	20	25	30	35	40	45	50	55	60	65	70	75+
Semi (N./ha)	330	396	154	110	22	66									
Polloni (N./ha)	3762	858	44												
Totale (N./ha)	**4092**	**1254**	**198**	**110**	**22**	**66**									

INTERVENTI SELVICOLTURALI

Descrizione intervento	Anno	Ripresa planimentrica (ha)	Prelievo previsto (m^3)
Nessun intervento nel periodo di validità del Piano			

VIABILITÀ E SISTEMI DI ESBOSCO

Tipo di viabilità	Sviluppo attuale su particella (m)	Apertura nuova viabilità (m)	Manutenzione/ripristino previsto (m)	Sviluppo totale ex post (m)
Strade camionabili				
Piste e vie di esbosco trattorabili	50			50
Totale	**50**			**50**

Superficie esboscabile con trattore (ha)	Superficie esboscabile con gru a cavo (ha)	Superficie non esboscabile (ha)	Superficie totale (ha)

DESCRIZIONE INTERVENTI PREVISTI SULLA VIABILITÀ

Nessun intervento previsto nel periodo di validità del P.A.F..

Comune di Acerno n.prot. 0010562 del 16-12-2024

COMPRESA: B – Cedui a regime			Particella forestale n.	147
ZONA PARCO Area di riserva Generale B (100%), ZPS IT8040021 (100%), SIC IT8050052 (24%)				
LOCALITÀ Acqua Vona				
SUPERFICIE TOTALE (ha) 29,70	**PRODUTTIVA (ha)** 29,70	**IMPRODUTTIVA (ha)** 0		
QUOTE (m s.l.m.) da 400 a 700	**ESPOSIZIONE:** Est	**PENDENZA MEDIA %** 55-60		

POSIZIONE FISIOGRAFICA		Crinale	
Impluvio	X	Alto versante	
Displuvio	X	Medio versante	
Uniforme		Basso versante	X

FATTORI LIMITANTI	Superficialità del suolo	Rocciosità affiorante	Falde affioranti
Assenti o limitati	X	X	X
Su meno di 1/3 della superficie			
Su meno di 2/3 della superficie			
Su più di 2/3 della superficie			

STABILITÀ DEL TERRITORIO, FENOMENI DISSESTIVI ED EVENTI PARTICOLARI

NOTE VEGETAZIONALI E SITUAZIONE EVOLUTIVO-COLTURALE DEI BOSCHI

Copertura arborea (%) nd Copertura arbustiva (%) nd Copertura erbacea (%) nd
Ceduo di cerro con sottobosco a prevalenza di *Ruscus aculeatus*, *Rubus glandulosus*, *Festuca Rubra*, *Helleborus foetidus*, *Festuca heterophylla* e *Pteridium aquilinum*.

598 ceppaie/ha

Ultimi interventi eseguiti: nessun dato disponibile.

Aree di saggio di riferimento: AS 25, 26, 27, 89

Tipo strutturale del bosco	Età media (anni)	Altezza media del piano dominante (m)	Altezza media del piano dominato (m)	Diametro di area basimetrica media (cm)
Ceduo matricinato adulto	19	14	8	8

COMPOSIZIONE DENDROLOGICA

Specie	Piante (N./ha)	Piante (%)	Area basimetrica (m^2/ha)	Provvigione (m^3/ha)	Provvigione (%)	Provvigione su particella (m^3)
Acero	663	23%	3,6	18,9	36%	561
Carpino	1231	42%	4,5	17,8	34%	529
Cerro	131	4%	2,4	10,5	20%	312
Faggio	6	0%	0	0	0%	0
Ontano	13	0%	0,1	0,3	1%	9
Orniello	888	30%	2,2	5,4	10%	160
Tutte le specie	**2932**	**100%**	**12,8**	**52,9**	**100%**	**1571**

Comune di Acerno n.prot. 0010562 del 16-12-2024

RIPARTIZIONE IN CLASSI DIAMETRICHE

Classi (cm)	5	10	15	20	25	30	35	40	45	50	55	60	65	70	75+
Semi (N./ha)	163	88	31	31	0	0	0	6							
Polloni (N./ha)	1925	594	88	6	0	0	0	0							
Totale (N./ha)	**2088**	**682**	**119**	**37**	**0**	**0**	**0**	**6**							

INTERVENTI SELVICOLTURALI

Descrizione intervento	Anno	Ripresa planimentrica (ha)	Prelievo previsto (m^3)
Nessun intervento nel periodo di validità del piano			

VIABILITÀ E SISTEMI DI ESBOSCO

Tipo di viabilità	Sviluppo attuale su particella (m)	Apertura nuova viabilità (m)	Manutenzione/ripristino previsto (m)	Sviluppo totale ex post (m)
Strade camionabili				
Piste e vie di esbosco trattorabili	919		919	919
Totale	**919**		**919**	**919**

Superficie esboscabile con trattore (ha)	Superficie esboscabile con gru a cavo (ha)	Superficie non esboscabile (ha)	Superficie totale (ha)

DESCRIZIONE INTERVENTI PREVISTI SULLA VIABILITÀ

Laparticella è attraversata da sentieri e da una pista di esbosco trattorabile.
Manutenzione ordinaria della pista nel periodo di validità del Piano.

Comune di Acerno n.prot. 0010562 del 16-12-2024

COMPRESA: B – Cedui a regime			Particella forestale n.	148
ZONA PARCO Area di riserva Generale B (100%), ZPS IT8040021 (100%), SIC IT8050052(21%)				
LOCALITÀ Manca				
SUPERFICIE TOTALE (ha)	**30,40**	**PRODUTTIVA (ha)**	**30,40**	**IMPRODUTTIVA (ha)** **0**
QUOTE (m s.l.m.) da 450 a 750		**ESPOSIZIONE:**	**Nord**	**PENDENZA MEDIA %** **50-55**
POSIZIONE FISIOGRAFICA		Crinale		
Impluvio	**X**	Alto versante		
Displuvio	**X**	Medio versante		
Uniforme		Basso versante		**X**

FATTORI LIMITANTI	Superficialità del suolo	Rocciosità affiorante	Falde affioranti
Assenti o limitati		**X**	**X**
Su meno di 1/3 della superficie	**X**		
Su meno di 2/3 della superficie			
Su più di 2/3 della superficie			
STABILITÀ DEL TERRITORIO, FENOMENI DISSESTIVI ED EVENTI PARTICOLARI			

NOTE VEGETAZIONALI E SITUAZIONE EVOLUTIVO-COLTURALE DEI BOSCHI

Copertura arborea (%) 80 Copertura arbustiva (%) 20 Copertura erbacea (%) 30

Orno-ostrieto. Sottobosco con *Rubus glandulosus*, *Hedera helix*, *Ruscus aculeatus* e *Clematis vitalba*. Nelle stazioni più umide e fresche presenti nuclei di alneto e acereto con sottobosco a prevalenza di *Pteridium aquilinum*, *Ruscus aculeatus* e *Daphne laureola*. 701 ceppaie/ha

Ultimi interventi eseguiti: nessun dato disponibile.

Aree di saggio di riferimento: AS 23, 24, 37, 38, 90

Tipo strutturale del bosco	Età media (anni)	Altezza media del piano dominante (m)	Altezza media del piano dominato (m)	Diametro di area basimetrica media (cm)
Ceduo matricinato adulto	20	20,5	11,5	8

COMPOSIZIONE DENDROLOGICA

Specie	Piante (N./ha)	Piante (%)	Area basimetrica (m^2/ha)	Provvigione (m^3/ha)	Provvigione (%)	Provvigione su particella (m^3)
Acero	384	9%	5,1	29,5	29%	897
Carpino	742	18%	3,9	19,1	19%	581
Castagno	229	5%	1,3	5	5%	152
Cerro	5	0%	0	0	0%	0
Nocciolo	1009	24%	3	9,5	9%	289
Ontano	49	1%	0,7	4	4%	122
Orniello	1719	41%	6,5	32,7	33%	994
Salicone	55	1%	0,1	0,4	0%	12
Tutte le specie	**4192**	**100%**	**20,6**	**100,2**	**100%**	**3047**

Comune di Acerno n.prot. 0010562 del 16-12-2024

RIPARTIZIONE IN CLASSI DIAMETRICHE

Classi (cm)	5	10	15	20	25	30	35	40	45	50	55	60	65	70	75+
Semi (N./ha)	360	126	45	15	9	9	18	5							
Polloni (N./ha)	2580	865	146	9	0	0	4	0							
Totale (N./ha)	**2940**	**991**	**191**	**24**	**9**	**9**	**22**	**5**							

INTERVENTI SELVICOLTURALI

Descrizione intervento	Anno	Ripresa planimentrica (ha)	Prelievo previsto (m^3)
Si prescrive il taglio raso con rilascio di matricine che deve essere eseguito in modo da riservare 100 matricine per ettaro. Le matricine debbono essere scelte fra le piante da seme o, in mancanza, fra i polloni migliori e più sviluppati. Dette matricine devono essere distribuite possibilmente in modo uniforme su tutta la superficie della tagliata. Gli interventi selvicolturali devono essere realizzati secondo le disposizioni dell'art. 18 all.B della L.R. N°11/96 e ss.mm.ii.. Inoltre, nelle aree a forte pendenza si prevede una fascia di rispetto di 20 ml, su ambo i lati, in corrispondenza degli impluvi, lungo i bordi delle strade e piste, ove necessario in corrispondenza degli espluvi. In tali fasce è comunque prescritto il taglio della piante instabili.	2024	21,28	2.411

VIABILITÀ E SISTEMI DI ESBOSCO

Tipo di viabilità	Sviluppo attuale su particella (m)	Apertura nuova viabilità (m)	Manutenzione/ripristino previsto (m)	Sviluppo totale ex post (m)
Strade camionabili				
Piste e vie di esbosco trattorabili	1666		1666	1666
Totale	**1666**		**1666**	**1666**

Superficie esboscabile con trattore (ha)	Superficie esboscabile con gru a cavo (ha)	Superficie non esboscabile (ha)	Superficie totale (ha)
21,28		**9,12**	**30,40**

DESCRIZIONE INTERVENTI PREVISTI SULLA VIABILITÀ

Laparticella è attraversata da sentieri e da una pista di esbosco trattorabile.
Manutenzione ordinaria della pista nel periodo di validità del Piano.

Comune di Acerno n.prot. 0010562 del 16-12-2024

COMPRESA: B – Cedui a regime			Particella forestale n.	149A
ZONA PARCO Area di riserva Generale B (100%), ZPS IT8040021 (100%)				
LOCALITÀ Manca				
SUPERFICIE TOTALE (ha) 35,00		**PRODUTTIVA (ha) 35,00**	**IMPRODUTTIVA (ha) 0**	
QUOTE (m s.l.m.) da 500 a 900		**ESPOSIZIONE: Nord**	**PENDENZA MEDIA % 35-45**	
POSIZIONE FISIOGRAFICA		Crinale		
Impluvio	**X**	Alto versante		
Displuvio	**X**	Medio versante		**X**
Uniforme		Basso versante		

FATTORI LIMITANTI	Superficialità del suolo	Rocciosità affiorante	Falde affioranti
Assenti o limitati		**X**	**X**
Su meno di 1/3 della superficie	**X**		
Su meno di 2/3 della superficie			
Su più di 2/3 della superficie			

STABILITÀ DEL TERRITORIO, FENOMENI DISSESTIVI ED EVENTI PARTICOLARI

Presenza di fenomeni di erosione del ciglio di scarpata con progressivo arretramento dello stesso

NOTE VEGETAZIONALI E SITUAZIONE EVOLUTIVO-COLTURALE DEI BOSCHI

Copertura arborea (%) 80 Copertura arbustiva (%) 20 Copertura erbacea (%) 10

Orno-ostrieto. Il sottobosco con *Rubus glandulosus*, *Hedera helix*, *Ruscus aculeatus*, *Clematis vitalba*, con piccole chiarie. Nelle stazioni più umide e fresche il bosco è a prevalenza di ontano e di acero caratterizzato da sottobosco a prevalenza di *Pteridium aquilinum*, *Dafne aureola* e *Cyclamen hederifolium*.
847 ceppaie/ha

Ultimi interventi eseguiti: nessun dato disponibile.

Aree di saggio di riferimento: AS 28, 29, 39, 40, 51, 66, 67

Tipo strutturale del bosco	Età media (anni)	Altezza media del piano dominante (m)	Altezza media del piano dominato (m)	Diametro di area basimetrica media (cm)
Ceduo matricinato adulto	18	15,3	11,7	8

COMPOSIZIONE DENDROLOGICA

Specie	Piante (N./ha)	Piante (%)	Area basimetrica (m^2/ha)	Provvigione (m^3/ha)	Provvigione (%)	Provvigione su particella (m^3)
Acero	993	*22,2%*	5,27	26,71	*24,9%*	935
Carpino	1922	*42,9%*	9,19	43,11	*40,2%*	1.509
Orniello	450	*10,0%*	2,3	12,46	*11,6%*	436
Faggio	125	*2,8%*	2,45	13,22	*12,3%*	463
Nocciolo	962	*21,5%*	2,11	6,08	*5,7%*	213
Altre specie	28	*0,6%*	0,99	5,74	*5,3%*	201
Tutte le specie	**4480**	***100,0%***	**22,31**	**107,32**	***100,0%***	**3.757**

Comune di Acerno n.prot. 0010562 del 16-12-2024

RIPARTIZIONE IN CLASSI DIAMETRICHE

Classi (cm)	5	10	15	20	25	30	35	40	45	50	55	60	65	70	75+
Semi (N./ha)	593	111	40	20	16	10	3	7	4						
Polloni (N./ha)	2691	749	192	38	0	0	4	4	0						
Totale (N./ha)	**3284**	**860**	**232**	**58**	**16**	**10**	**7**	**11**	**4**						

INTERVENTI SELVICOLTURALI

Descrizione intervento	Anno	Ripresa planimentrica (ha)	Prelievo previsto (m^3)
Si prescrive il taglio raso con rilascio di matricine che deve essere eseguito in modo da riservare 100 matricine per ettaro. Le matricine debbono essere scelte fra le piante da seme o, in mancanza, fra i polloni migliori e più sviluppati. Dette matricine devono essere distribuite possibilmente in modo uniforme su tutta la superficie della tagliata. Gli interventi selvicolturali devono essere realizzati secondo le disposizioni dell'art. 18 all.B della L.R. N°11/96 e ss.mm.ii.. Inoltre, nelle aree a forte pendenza si prevede una fascia di rispetto di 20 ml, su ambo i lati, in corrispondenza degli impluvi, lungo i bordi delle strade e piste, ove necessario in corrispondenza degli espluvi. In tali fasce è comunque prescritto il taglio della piante instabili.	2026	24,50	4.980

VIABILITÀ E SISTEMI DI ESBOSCO

Tipo di viabilità	Sviluppo attuale su particella (m)	Apertura nuova viabilità (m)	Manutenzione/ripristino previsto (m)	Sviluppo totale ex post (m)
Strade camionabili				
Piste e vie di esbosco trattorabili	1.705		1.705	1.705
Totale	**1.705**		**1.705**	**1.705**

Superficie esboscabile con trattore (ha)	Superficie esboscabile con gru a cavo (ha)	Superficie non esboscabile (ha)	Superficie totale (ha)
24,50		**10,50**	**35,00**

DESCRIZIONE INTERVENTI PREVISTI SULLA VIABILITÀ

Manutenzione ordinaria dei tracciati esistenti nel periodo di validità del Piano.

Comune di Acerno n.prot. 0010562 del 16-12-2024

COMPRESA: B – Cedui a regime			Particella forestale n.	149B
ZONA PARCO Area di riserva Generale B (100%), ZPS IT8040021 (100%)				
LOCALITÀ Manca				
SUPERFICIE TOTALE (ha) 20,00	**PRODUTTIVA (ha)** 20,00	**IMPRODUTTIVA (ha)** 0		
QUOTE (m s.l.m.) da 500 a 900	**ESPOSIZIONE:** Nord	**PENDENZA MEDIA %** 35-45		
POSIZIONE FISIOGRAFICA	Crinale			
Impluvio	X	Alto versante	X	
Displuvio	X	Medio versante		
Uniforme		Basso versante		

FATTORI LIMITANTI	Superficialità del suolo	Rocciosità affiorante	Falde affioranti
Assenti o limitati		X	X
Su meno di 1/3 della superficie	X		
Su meno di 2/3 della superficie			
Su più di 2/3 della superficie			

STABILITÀ DEL TERRITORIO, FENOMENI DISSESTIVI ED EVENTI PARTICOLARI

NOTE VEGETAZIONALI E SITUAZIONE EVOLUTIVO-COLTURALE DEI BOSCHI

Copertura arborea (%) 80 Copertura arbustiva (%) 20 Copertura erbacea (%) 20

Orno-ostrieto. Il sottobosco con *Rubus glandulosus*, *Hedera helix*, *Ruscus aculeatus*, *Clematis vitalba*, con piccole chiarie. Nelle stazioni più umide e fresche il bosco è a prevalenza di ontano e di acero caratterizzato da sottobosco a prevalenza di *Pteridium aquilinum*, *Dafne aureola* e *Cyclamen hederifolium*.
847 ceppaie/ha

Ultimi interventi eseguiti: nessun dato disponibile.

Aree di saggio di riferimento: AS 28, 29, 39, 40, 51, 66, 67

Tipo strutturale del bosco	Età media (anni)	Altezza media del piano dominante (m)	Altezza media del piano dominato (m)	Diametro di area basimetrica media (cm)
Ceduo matricinato adulto	18	15,3	11,7	8

COMPOSIZIONE DENDROLOGICA

Specie	Piante (N./ha)	Piante (%)	Area basimetrica (m^2/ha)	Provvigione (m^3/ha)	Provvigione (%)	Provvigione su particella (m^3)
Acero	993	*22,2%*	5,27	26,71	*24,9%*	534
Carpino	1922	*42,9%*	9,19	43,11	*40,2%*	862
Orniello	450	*10,0%*	2,3	12,46	*11,6%*	249
Faggio	125	*2,8%*	2,45	13,22	*12,3%*	264
Nocciolo	962	*21,5%*	2,11	6,08	*5,7%*	122
Altre specie	28	*0,6%*	0,99	5,74	*5,3%*	115
Tutte le specie	**4480**	***100,0%***	**22,31**	**107,32**	***100,0%***	**2146**

Comune di Acerno n.prot. 0010562 del 16-12-2024

RIPARTIZIONE IN CLASSI DIAMETRICHE

Classi (cm)	5	10	15	20	25	30	35	40	45	50	55	60	65	70	75+
Semi (N./ha)	593	111	40	20	16	10	3	7	4						
Polloni (N./ha)	2691	749	192	38	0	0	4	4	0						
Totale (N./ha)	**3284**	**860**	**232**	**58**	**16**	**10**	**7**	**11**	**4**						

INTERVENTI SELVICOLTURALI

Descrizione intervento	Anno	Ripresa planimentrica (ha)	Prelievo previsto (m^3)
Si prescrive il taglio raso con rilascio di matricine che deve essere eseguito in modo da riservare 100 matricine per ettaro. Le matricine debbono essere scelte fra le piante da seme o, in mancanza, fra i polloni migliori e più sviluppati. Dette matricine devono essere distribuite possibilmente in modo uniforme su tutta la superficie della tagliata. Gli interventi selvicolturali devono essere realizzati secondo le disposizioni dell'art. 18 all.B della L.R. N°11/96 e ss.mm.ii.. Inoltre, nelle aree a forte pendenza si prevede una fascia di rispetto di 20 ml, su ambo i lati, in corrispondenza degli impluvi, lungo i bordi delle strade e piste, ove necessario in corrispondenza degli espluvi. In tali fasce è comunque prescritto il taglio della piante instabili.	2025	15,00	2.622

VIABILITÀ E SISTEMI DI ESBOSCO

Tipo di viabilità	Sviluppo attuale su particella (m)	Apertura nuova viabilità (m)	Manutenzione/ripristino previsto (m)	Sviluppo totale ex post (m)
Strade camionabili				
Piste e vie di esbosco trattorabili	528		528	528
Totale	**528**		**528**	**528**

Superficie esboscabile con trattore (ha)	Superficie esboscabile con gru a cavo (ha)	Superficie non esboscabile (ha)	Superficie totale (ha)
15,00		**5,00**	**20,00**

DESCRIZIONE INTERVENTI PREVISTI SULLA VIABILITÀ

Manutenzione ordinaria del tracciato trattorabile esistente nel periodo di validità del P.A.F..

Comune di Acerno n.prot. 0010562 del 16-12-2024

COMPRESA: B – Cedui a regime			Particella forestale n.	150
ZONA PARCO Area di riserva Generale B (100%), ZPS IT8040021 (100%)				
LOCALITÀ Frigine				
SUPERFICIE TOTALE (ha) 20,30	**PRODUTTIVA (ha)** 20,30	**IMPRODUTTIVA (ha)** 0		
QUOTE (m s.l.m.) da 600 a 700	**ESPOSIZIONE:** Sud	**PENDENZA MEDIA %** 45-50		

POSIZIONE FISIOGRAFICA		Crinale	
Impluvio	X	Alto versante	
Displuvio	X	Medio versante	
Uniforme		Basso versante	X

FATTORI LIMITANTI	Superficialità del suolo	Rocciosità affiorante	Falde affioranti
Assenti o limitati			X
Su meno di 1/3 della superficie	X	X	
Su meno di 2/3 della superficie			
Su più di 2/3 della superficie			

STABILITÀ DEL TERRITORIO, FENOMENI DISSESTIVI ED EVENTI PARTICOLARI

NOTE VEGETAZIONALI E SITUAZIONE EVOLUTIVO-COLTURALE DEI BOSCHI

Copertura arborea (%) 80 Copertura arbustiva (%) 20 Copertura erbacea (%) 30

Orno-ostrieto con presenza abbondante di nuclei di nocciolo. Il sottobosco con *Helleborus foetidus*, *Vinca minor*, *Festuca heterophylla*, *Rubus glandulosus* e*Ruscus aculeatus*.

700 ceppaie/ha

Ultimi interventi eseguiti: nessun dato disponibile.

Aree di saggio di riferimento: AS 16, 17

Tipo strutturale del bosco	Età media (anni)	Altezza media del piano dominante (m)	Altezza media del piano dominato (m)	Diametro di area basimetrica media (cm)
Ceduo matricinato giovane / adulto	19	14,6	11,6	7

COMPOSIZIONE DENDROLOGICA

Specie	Piante (N./ha)	Piante (%)	Area basimetrica (m^2/ha)	Provvigione (m^3/ha)	Provvigione (%)	Provvigione su particella (m^3)
Acero	693	*9,5%*	2,89	15,62	*11,0%*	317
Carpino	1210	*16,5%*	9,91	61,77	*43,4%*	1.254
Orniello	2310	*31,6%*	5,96	25,39	*17,8%*	515
Cerro	77	*1,1%*	1,7	12,35	*8,7%*	251
Nocciolo	3014	*41,2%*	6,33	23,53	*16,5%*	478
Altre specie	11	*0,2%*	0,5	3,78	*2,7%*	77
Tutte le specie	**7315**	***100,0%***	**27,29**	**142,44**	***100,0%***	**2.892**

Comune di Acerno n.prot. 0010562 del 16-12-2024

RIPARTIZIONE IN CLASSI DIAMETRICHE

Classi (cm)	5	10	15	20	25	30	35	40	45	50	55	60	65	70	75+
Semi (N./ha)	44	55	0	11	33	22	11								
Polloni (N./ha)	5984	1045	77	0	11	11	11								
Totale (N./ha)	**6028**	**1100**	**77**	**11**	**44**	**33**	**22**								

INTERVENTI SELVICOLTURALI

Descrizione intervento	Anno	Ripresa planimentrica (ha)	Prelievo previsto (m^3)
Si prescrive il taglio raso con rilascio di matricine che deve essere eseguito in modo da riservare 100 matricine per ettaro. Le matricine debbono essere scelte fra le piante da seme o, in mancanza, fra i polloni migliori e più sviluppati. Dette matricine devono essere distribuite possibilmente in modo uniforme su tutta la superficie della tagliata. Gli interventi selvicolturali devono essere realizzati secondo le disposizioni dell'art. 18 all.B della L.R. N°11/96 e ss.mm.ii.. Inoltre, nelle aree a forte pendenza si prevede una fascia di rispetto di 20 ml, su ambo i lati, in corrispondenza degli impluvi, lungo i bordi delle strade e piste, ove necessario in corrispondenza degli espluvi. In tali fasce è comunque prescritto il taglio della piante instabili.	2027	15,23	3.532

VIABILITÀ E SISTEMI DI ESBOSCO

Tipo di viabilità	Sviluppo attuale su particella (m)	Apertura nuova viabilità (m)	Manutenzione/ripristino previsto (m)	Sviluppo totale ex post (m)
Strade camionabili	540			540
Piste e vie di esbosco trattorabili	845		845	845
Totale	**1.385**		**845**	**1.385**

Superficie esboscabile con trattore (ha)	Superficie esboscabile con gru a cavo (ha)	Superficie non esboscabile (ha)	Superficie totale (ha)
15,23		**5,07**	**20,30**

DESCRIZIONE INTERVENTI PREVISTI SULLA VIABILITÀ

Manutenzione ordinaria del tracciato trattorabile esistente nel periodo di validità del P.A.F..

Comune di Acerno n.prot. 0010562 del 16-12-2024

COMPRESA: B – Cedui a regime			Particella forestale n.	151A
ZONA PARCO Area di riserva Generale B (100%), ZPS IT8040021 (100%)				
LOCALITÀ Toppo della Faragna				
SUPERFICIE TOTALE (ha) 20,40		**PRODUTTIVA (ha) 20,40**	**IMPRODUTTIVA (ha) 0**	
QUOTE (m s.l.m.) da 600 a 800		**ESPOSIZIONE: Nord**	**PENDENZA MEDIA % 30-35**	
POSIZIONE FISIOGRAFICA		Crinale		
Impluvio	**X**	Alto versante		
Displuvio	**X**	Medio versante		
Uniforme		Basso versante		**X**

FATTORI LIMITANTI	Superficialità del suolo	Rocciosità affiorante	Falde affioranti
Assenti o limitati			**X**
Su meno di 1/3 della superficie		**X**	
Su meno di 2/3 della superficie	**X**		
Su più di 2/3 della superficie			

STABILITÀ DEL TERRITORIO, FENOMENI DISSESTIVI ED EVENTI PARTICOLARI

NOTE VEGETAZIONALI E SITUAZIONE EVOLUTIVO-COLTURALE DEI BOSCHI

Copertura arborea (%) 80 Copertura arbustiva (%) 20 Copertura erbacea (%) 30

Specie arboree prevalenti sono acero e ontano. Situazione eterogenea, con molte chiarie, rovi e formazioni pioniere (salicone). Biancospino è molto diffuso, con esemplari delle classi da 5-20 cm. Sottobosco con *Cyclamen hederifolium*, *Rubus glandulosus*, *Clematis vitalba*, *Primula vulgaris*, *Pulmonaria officinalis*, *Crataegus monogyna* e *Geranium robertianum*. 598 ceppaie/ha.

Ultimi interventi eseguiti: nessun dato disponibile.

Aree di saggio di riferimento: AS 64, 65, 88, 68, 69, 70, 85, 86, 87

Tipo strutturale del bosco	Età media (anni)	Altezza media del piano dominante (m)	Altezza media del piano dominato (m)	Diametro di area basimetrica media (cm)
Ceduo matricinato giovane / adulto	20	16,9	10,6	11

COMPOSIZIONE DENDROLOGICA

Specie	Piante (N./ha)	Piante (%)	Area basimetrica (m^2/ha)	Provvigione (m^3/ha)	Provvigione (%)	Provvigione su particella (m^3)
Acero	345	*16,0%*	2,37	10,7	*11,3%*	152
Ontano	244	*11,3%*	9,19	40,27	*42,5%*	575
Carpino nero	154	*7,2%*	1,49	7,36	*7,8%*	105
Orniello	313	*14,5%*	2,4	9,76	*10,3%*	139
Nocciolo	704	*32,7%*	2,22	7,29	*7,7%*	104
Altre specie	393	*18,3%*	4,57	19,27	*20,4%*	275
Tutte le specie	**2153**	***100,0%***	**22,24**	**94,65**	***100,0%***	**1.350**

Comune di Acerno n.prot. 0010562 del 16-12-2024

RIPARTIZIONE IN CLASSI DIAMETRICHE

Classi (cm)	5	10	15	20	25	30	35	40	45	50	55	60	65	70	75+
Semi (N./ha)	96	121	69	55	30	23	16	11	3	2		0	3	0	
Polloni (N./ha)	1144	412	112	33	16	0	3	3	0	0		3	0	0	
Totale (N./ha)	**1240**	**533**	**181**	**88**	**46**	**23**	**19**	**14**	**3**	**2**		**3**	**3**	**0**	

INTERVENTI SELVICOLTURALI

Descrizione intervento	Anno	Ripresa planimentrica (ha)	Prelievo previsto (m^3)
Si prescrive il taglio raso con rilascio di matricine che deve essere eseguito in modo da riservare 100 matricine per ettaro. Le matricine debbono essere scelte fra le piante da seme o, in mancanza, fra i polloni migliori e più sviluppati. Dette matricine devono essere distribuite possibilmente in modo uniforme su tutta la superficie della tagliata. Gli interventi selvicolturali devono essere realizzati secondo le disposizioni dell'art. 18 all.B della L.R. N°11/96 e ss.mm.ii.. Inoltre, nelle aree a forte pendenza si prevede una fascia di rispetto di 20 ml, su ambo i lati, in corrispondenza degli impluvi, lungo i bordi delle strade e piste, ove necessario in corrispondenza degli espluvi. In tali fasce è comunque prescritto il taglio della piante instabili.	2024	14,28	1.813

VIABILITÀ E SISTEMI DI ESBOSCO

Tipo di viabilità	Sviluppo attuale su particella (m)	Apertura nuova viabilità (m)	Manutenzione/ripristino previsto (m)	Sviluppo totale ex post (m)
Strade camionabili				
Piste e vie di esbosco trattorabili	812		812	812
Totale	**812**		**812**	**812**

Superficie esboscabile con trattore (ha)	Superficie esboscabile con gru a cavo (ha)	Superficie non esboscabile (ha)	Superficie totale (ha)
14,28		**6,12**	**20,40**

DESCRIZIONE INTERVENTI PREVISTI SULLA VIABILITÀ

Manutenzione straordinaria del tracciato esistente nel periodo di validità del P.A.F..

Comune di Acerno n.prot. 0010562 del 16-12-2024

COMPRESA: B – Cedui a regime			Particella forestale n.	151B
ZONA PARCO Area di riserva Generale B (100%), ZPS IT8040021 (100%)				
LOCALITÀ Toppo della Faragna				
SUPERFICIE TOTALE (ha) 34,10	**PRODUTTIVA (ha)** 32,40	**IMPRODUTTIVA (ha)** 1,70		
QUOTE (m s.l.m.) da 600 a 800	**ESPOSIZIONE:** Nord	**PENDENZA MEDIA %** 30-35		
POSIZIONE FISIOGRAFICA		Crinale		
Impluvio	X	Alto versante		
Displuvio	X	Medio versante		X
Uniforme		Basso versante		

FATTORI LIMITANTI	Superficialità del suolo	Rocciosità affiorante	Falde affioranti
Assenti o limitati			X
Su meno di 1/3 della superficie		X	
Su meno di 2/3 della superficie	X		
Su più di 2/3 della superficie			

STABILITÀ DEL TERRITORIO, FENOMENI DISSESTIVI ED EVENTI PARTICOLARI

NOTE VEGETAZIONALI E SITUAZIONE EVOLUTIVO-COLTURALE DEI BOSCHI

Copertura arborea (%): 80 Copertura arbustiva (%) 20 Copertura erbacea (%) 30

Specie arboree prevalenti sono acero e ontano. Situazione eterogenea, con molte chiarie, rovi e formazioni pioniere (salicone). Biancospino è molto diffuso, con esemplari delle classi da 5-20 cm. Sottobosco con *Cyclamen hederifolium*, *Rubus glandulosus*, *Clematis vitalba*, *Primula vulgaris*, *Pulmonaria officinalis*, *Crataegus monogyna* e *Geranium robertianum*. 598 ceppaie/ha.

Ultimi interventi eseguiti: nessun dato disponibile.

Aree di saggio di riferimento: AS 64, 65, 68, 69, 70, 85, 86, 87, 88

Tipo strutturale del bosco	Età media (anni)	Altezza media del piano dominante (m)	Altezza media del piano dominato (m)	Diametro di area basimetrica media (cm)
Ceduo matricinato giovane / adulto	20	16,9	10,6	11

COMPOSIZIONE DENDROLOGICA

Specie	Piante (N./ha)	Piante (%)	Area basimetrica (m^2/ha)	Provvigione (m^3/ha)	Provvigione (%)	Provvigione su particella (m^3)
Acero	345	*16,0%*	2,37	10,7	*11,3%*	347
Ontano	244	*11,3%*	9,19	40,27	*42,5%*	1305
Carpino nero	154	*7,2%*	1,49	7,36	*7,8%*	238
Orniello	313	*14,5%*	2,4	9,76	*10,3%*	316
Nocciolo	704	*32,7%*	2,22	7,29	*7,7%*	236
Altre specie	393	*18,3%*	4,57	19,27	*20,4%*	624
Tutte le specie	**2153**	***100,0%***	**22,24**	**94,65**	***100,0%***	**3066**

Comune di Acerno n.prot. 0010562 del 16-12-2024

RIPARTIZIONE IN CLASSI DIAMETRICHE

Classi (cm)	5	10	15	20	25	30	35	40	45	50	55	60	65	70	75+
Semi (N./ha)	96	121	69	55	30	23	16	11	3	2		0	3	0	
Polloni (N./ha)	1144	412	112	33	16	0	3	3	0	0		3	0	0	
Totale (N./ha)	**1240**	**533**	**181**	**88**	**46**	**23**	**19**	**14**	**3**	**2**		**3**	**3**	**0**	

INTERVENTI SELVICOLTURALI

Descrizione intervento	Anno	Ripresa planimentrica (ha)	Prelievo previsto (m^3)
Nessun intervento nel periodo di validità del piano			

VIABILITÀ E SISTEMI DI ESBOSCO

Tipo di viabilità	Sviluppo attuale su particella (m)	Apertura nuova viabilità (m)	Manutenzione/ripristino previsto (m)	Sviluppo totale ex post (m)
Strade camionabili	203			203
Piste e vie di esbosco trattorabili	1.078		1.078	1.078
Totale	**1.281**		**1.078**	**1.281**

Superficie esboscabile con trattore (ha)	Superficie esboscabile con gru a cavo (ha)	Superficie non esboscabile (ha)	Superficie totale (ha)

DESCRIZIONE INTERVENTI PREVISTI SULLA VIABILITÀ

Manutenzione ordinaria del tracciato esistente nel periodo di validità del P.A.F..

Comune di Acerno n.prot. 0010562 del 16-12-2024

COMPRESA: B – Cedui a regime			Particella forestale n.	152A
ZONA PARCO Area di riserva Generale B (100%), ZPS IT8040021 (100%)				
LOCALITÀ Toppo della Faragna				
SUPERFICIE TOTALE (ha) 21,80	**PRODUTTIVA (ha)** 21,80	**IMPRODUTTIVA (ha)** 0		
QUOTE (m s.l.m.) da 600 a 800	**ESPOSIZIONE:** Nord	**PENDENZA MEDIA %** 30-35		
POSIZIONE FISIOGRAFICA	Crinale			
Impluvio	X	Alto versante		
Displuvio	X	Medio versante		X
Uniforme		Basso versante		

FATTORI LIMITANTI	Superficialità del suolo	Rocciosità affiorante	Falde affioranti
Assenti o limitati		X	X
Su meno di 1/3 della superficie	X		
Su meno di 2/3 della superficie			
Su più di 2/3 della superficie			

STABILITÀ DEL TERRITORIO, FENOMENI DISSESTIVI ED EVENTI PARTICOLARI

NOTE VEGETAZIONALI E SITUAZIONE EVOLUTIVO-COLTURALE DEI BOSCHI

Copertura arborea (%) 60 Copertura arbustiva (%) 40 Copertura erbacea (%) 60

Orno-ostrieto con sottobosco a prevalenza di *Cytisus scoparius*, *Spartium junceum*, *Vinca minor*, *Rubus glandulosus* e *Thimus vulgaris*.

652 ceppaie/ha

Ultimi interventi eseguiti: nessun dato disponibile.

Aree di saggio di riferimento: AS 12, 13, 14, 15

Tipo strutturale del bosco	Età media (anni)	Altezza media del piano dominante (m)	Altezza media del piano dominato (m)	Diametro di area basimetrica media (cm)
Ceduo matricinato giovane / adulto	21	15,9	11,3	9

COMPOSIZIONE DENDROLOGICA

Specie	Piante (N./ha)	Piante (%)	Area basimetrica (m^2/ha)	Provvigione (m^3/ha)	Provvigione (%)	Provvigione su particella (m^3)
Acero	1293	*44,8%*	5,5	27,89	*27,0%*	608
Carpino	1144	*39,6%*	8,55	50,58	*49,0%*	1.103
Orniello	248	*8,6%*	0,62	2,54	*2,5%*	55
Cerro	154	*5,3%*	2,62	18,08	*17,5%*	394
Altre specie	50	*1,7%*	0,59	4,17	*4,0%*	91
Tutte le specie	**2889**	***100,0%***	**17,88**	**103,26**	***100,0%***	**2.251**

Comune di Acerno n.prot. 0010562 del 16-12-2024

RIPARTIZIONE IN CLASSI DIAMETRICHE

Classi (cm)	5	10	15	20	25	30	35	40	45	50	55	60	65	70	75+
Semi (N./ha)	66	88	50	39	17	28									
Polloni (N./ha)	1645	803	127	17	11	0									
Totale (N./ha)	**1711**	**891**	**177**	**56**	**28**	**28**									

INTERVENTI SELVICOLTURALI

Descrizione intervento	Anno	Ripresa planimentrica (ha)	Prelievo previsto (m^3)
Nessun intervento nel periodo di validità del piano			

VIABILITÀ E SISTEMI DI ESBOSCO

Tipo di viabilità	Sviluppo attuale su particella (m)	Apertura nuova viabilità (m)	Manutenzione/ripristino previsto (m)	Sviluppo totale ex post (m)
Strade camionabili				
Piste e vie di esbosco trattorabili	307			307
Totale	**307**			**307**

Superficie esboscabile con trattore (ha)	Superficie esboscabile con gru a cavo (ha)	Superficie non esboscabile (ha)	Superficie totale (ha)

DESCRIZIONE INTERVENTI PREVISTI SULLA VIABILITÀ

Nessun intervento previsto nel periodo di validità del P.A.F..

Comune di Acerno n.prot. 0010562 del 16-12-2024

COMPRESA: B – Cedui a regime			Particella forestale n.	152B
ZONA PARCO Area di riserva Generale B (100%), ZPS IT8040021 (100%)				
LOCALITÀ Toppo della Faragna				
SUPERFICIE TOTALE (ha) 22,90		**PRODUTTIVA (ha) 21,80**	**IMPRODUTTIVA (ha) 1,10**	
QUOTE (m s.l.m.) da 600 a 800		**ESPOSIZIONE: Nord**	**PENDENZA MEDIA % 20-25**	
POSIZIONE FISIOGRAFICA		Crinale		
Impluvio	**X**	Alto versante		
Displuvio	**X**	Medio versante		
Uniforme		Basso versante		**X**

FATTORI LIMITANTI	Superficialità del suolo	Rocciosità affiorante	Falde affioranti
Assenti o limitati		**X**	**X**
Su meno di 1/3 della superficie	**X**		
Su meno di 2/3 della superficie			
Su più di 2/3 della superficie			

STABILITÀ DEL TERRITORIO, FENOMENI DISSESTIVI ED EVENTI PARTICOLARI

Alla fascia (profondità 50 m planimetrici) a monte della viabilità asfaltata è stata assegnata la funzione di protezione diretta in relazione alla pendenza del versante ed al substrato litologico fratturabile predisponente il distacco di materiale lapideo. La superficie assegnata al bosco di protezione diretta ammonta a 3,3 ha (14% della superficie totale).

NOTE VEGETAZIONALI E SITUAZIONE EVOLUTIVO-COLTURALE DEI BOSCHI

Copertura arborea (%): 60 Copertura arbustiva (%) 20 Copertura erbacea (%) 60
Particella riconducibile alla classe orno-ostrieto con sottobosco a prevalenza di *Cytisus scoparius*, *Spartium junceum*, *Vinca minor*, *Rubus glandulosus*, *Thimus vulgaris*.
652 ceppaie/ha
Ultimi interventi eseguiti: nessun dato disponibile

Aree di saggio di riferimento: AS 12, 13, 14, 15

Tipo strutturale del bosco	Età media (anni)	Altezza media del piano dominante (m)	Altezza media del piano dominato (m)	Diametro di area basimetrica media (cm)
Ceduo matricinato giovane / adulto	21	15,9	11,3	9

COMPOSIZIONE DENDROLOGICA

Specie	Piante (N./ha)	Piante (%)	Area basimetrica (m^2/ha)	Provvigione (m^3/ha)	Provvigione (%)	Provvigione su particella (m^3)
Acero	1293	*44,8%*	5,5	27,89	*27,0%*	628
Carpino	1144	*39,6%*	8,55	50,58	*49,0%*	1.138
Orniello	248	*8,6%*	0,62	2,54	*2,5%*	57
Cerro	154	*5,3%*	2,62	18,08	*17,5%*	407
Altre specie	50	*1,7%*	0,59	4,17	*4,0%*	94
Tutte le specie	**2889**	***100,0%***	**17,88**	**103,26**	***100,0%***	**2.324**

Comune di Acerno n.prot. 0010562 del 16-12-2024

RIPARTIZIONE IN CLASSI DIAMETRICHE

Classi (cm)	5	10	15	20	25	30	35	40	45	50	55	60	65	70	75+
Semi (N./ha)	66	88	50	39	17	28									
Polloni (N./ha)	1645	803	127	17	11	0									
Totale (N./ha)	**1711**	**891**	**177**	**56**	**28**	**28**									

INTERVENTI SELVICOLTURALI

Descrizione intervento	Anno	Ripresa planimentrica (ha)	Prelievo previsto (m^3)
Si prescrive il taglio raso con rilascio di matricine che deve essere eseguito in modo da riservare 100 matricine per ettaro. Le matricine debbono essere scelte fra le piante da seme o, in mancanza, fra i polloni migliori e più sviluppati. Dette matricine devono essere distribuite possibilmente in modo uniforme su tutta la superficie della tagliata. Gli interventi selvicolturali devono essere realizzati secondo le disposizioni dell'art. 18 all.B della L.R. N°11/96 e ss.mm.ii.. Inoltre, nelle aree a forte pendenza si prevede una fascia di rispetto di 20 ml, su ambo i lati, in corrispondenza degli impluvi, lungo i bordi delle strade e piste, ove necessario in corrispondenza degli espluvi. In tali fasce è comunque prescritto il taglio della piante instabili. Nell'area assegnata a bosco di protezione diretta si dovrà intervenire esclusivamente con un taglio a scelta colturale finalizzato alla conversione a ceduo del popolamento con il rilascio di almeno 400 fusti per ettaro. Particolare cura dovrà essere adottata nel non lasciare varchi lungo la massima pendenza liberi da vegetazione arborea con lunghezza superiore a 20 m.	2018	15,26	1.779

VIABILITÀ E SISTEMI DI ESBOSCO

Tipo di viabilità	Sviluppo attuale su particella (m)	Apertura nuova viabilità (m)	Manutenzione/ripristino previsto (m)	Sviluppo totale ex post (m)
Strade camionabili	250			250
Piste e vie di esbosco trattorabili	716			716
Totale	**966**			**966**

Superficie esboscabile con trattore (ha)	Superficie esboscabile con gru a cavo (ha)	Superficie non esboscabile (ha)	Superficie totale (ha)
15,75		**7,64**	**22,90**

DESCRIZIONE INTERVENTI PREVISTI SULLA VIABILITÀ

Nessun intervento previsto nel periodo di validità del P.A.F.

Comune di Acerno n.prot. 0010562 del 16-12-2024

COMPRESA: B – Cedui a regime			Particella forestale n.	153
ZONA PARCO Area di riserva Generale B (100%), ZPS IT8040021 (100%), SIC IT8040009 (100%)				
LOCALITÀ Calangone				
SUPERFICIE TOTALE (ha) 21,90	**PRODUTTIVA (ha)** 20,80	**IMPRODUTTIVA (ha)** 1,10		
QUOTE (m s.l.m.) da 850 a 1100	**ESPOSIZIONE:** Est	**PENDENZA MEDIA %** 45-50		
POSIZIONE FISIOGRAFICA	Crinale			
Impluvio	**X**	Alto versante		
Displuvio	**X**	Medio versante		**x**
Uniforme		Basso versante		

FATTORI LIMITANTI	Superficialità del suolo	Rocciosità affiorante	Falde affioranti
Assenti o limitati		**X**	**X**
Su meno di 1/3 della superficie	**X**		
Su meno di 2/3 della superficie			
Su più di 2/3 della superficie			
STABILITÀ DEL TERRITORIO, FENOMENI DISSESTIVI ED EVENTI PARTICOLARI			

NOTE VEGETAZIONALI E SITUAZIONE EVOLUTIVO-COLTURALE DEI BOSCHI

Copertura arborea (%) 70 Copertura arbustiva (%) 30 Copertura erbacea (%) 30

Bosco misto di latifoglie a prevalenza di cerro, di acero, di faggio e in subordine di carpino e di castagno.

Ultimi interventi eseguiti: taglio raso con rilascio di 100 matricine ad ettaro nel 2002-2003.

Aree di saggio di riferimento: nd

Tipo strutturale del bosco	Età media (anni)	Altezza media del piano dominante (m)	Altezza media del piano dominato (m)	Diametro di area basimetrica media (cm)
Ceduo matricinato giovane	10	nd	nd	nd

COMPOSIZIONE DENDROLOGICA

Specie	Piante (N./ha)	Piante (%)	Area basimetrica (m^2/ha)	Provvigione (m^3/ha)	Provvigione (%)	Provvigione su particella (m^3)
nd	nd	nd	nd	nd	nd	400
Tutte le specie	**nd**	**nd**	**nd**	**nd**	**nd**	**400**

RIPARTIZIONE IN CLASSI DIAMETRICHE

Classi (cm)	5	10	15	20	25	30	35	40	45	50	55	60	65	70	75+
Semi (N./ha)	nd	nd	nd	nd	nd	nd	nd	nd	nd	nd	nd	nd	nd	nd	nd
Polloni (N./ha)	nd	nd	nd	nd	nd	nd	nd	nd	nd	nd	nd	nd	nd	nd	nd
Totale (N./ha)	**nd**	**nd**	**nd**	**nd**	**nd**	**nd**	**nd**	**nd**	**nd**	**nd**	**nd**	**nd**	**nd**	**nd**	**nd**

Comune di Acerno n.prot. 0010562 del 16-12-2024

INTERVENTI SELVICOLTURALI

Descrizione intervento	Anno	Ripresa planimentrica (ha)	Prelievo previsto (m^3)
Nessun intervento nel periodo di validità del Piano			

VIABILITÀ E SISTEMI DI ESBOSCO

Tipo di viabilità	Sviluppo attuale su particella (m)	Apertura nuova viabilità (m)	Manutenzione/ripristino previsto (m)	Sviluppo totale ex post (m)
Strade camionabili				
Piste e vie di esbosco trattorabili	454		454	454
Totale	**454**		**454**	**454**

Superficie esboscabile con trattore (ha)	Superficie esboscabile con gru a cavo (ha)	Superficie non esboscabile (ha)	Superficie totale (ha)

DESCRIZIONE INTERVENTI PREVISTI SULLA VIABILITÀ

La particella è attraversata da una pista di esbosco trattorabile.
Manutenzione ordinaria del tracciato esistente.

Comune di Acerno n.prot. 0010562 del 16-12-2024

COMPRESA: B – Cedui a regime			Particella forestale n.	154
ZONA PARCO Area di riserva Generale B (100%), ZPS IT8040021 (100%), SIC IT8040009 (35%)				
LOCALITÀ Colle la Spina				
SUPERFICIE TOTALE (ha) 15,70	**PRODUTTIVA (ha)** 14,90	**IMPRODUTTIVA (ha)** 0,80		
QUOTE (m s.l.m.) da 850 a 1100	**ESPOSIZIONE:** Est	**PENDENZA MEDIA %** 35-40		
POSIZIONE FISIOGRAFICA		Crinale		
Impluvio	X	Alto versante		
Displuvio	X	Medio versante		X
Uniforme		Basso versante		

FATTORI LIMITANTI	Superficialità del suolo	Rocciosità affiorante	Falde affioranti
Assenti o limitati		X	X
Su meno di 1/3 della superficie			
Su meno di 2/3 della superficie	X		
Su più di 2/3 della superficie			

STABILITÀ DEL TERRITORIO, FENOMENI DISSESTIVI ED EVENTI PARTICOLARI

NOTE VEGETAZIONALI E SITUAZIONE EVOLUTIVO-COLTURALE DEI BOSCHI

Copertura arborea (%) 80 Copertura arbustiva (%) 20 Copertura erbacea (%) 40

Ceduo misto a prevalenza di cerro. La particella si presenta in gran parte arida e con suolo superficiale con evidenti segni di intenso pascolamento. Il sottobosco è ricco di graminacee, *Cardus* sp., *Rubus glandulosus* e *Cytisus scoparius*.

1388 ceppaie/ha

Ultimi interventi eseguiti: taglio raso con rilascio di 100 matricine ad ettaro nel 2004.

Aree di saggio di riferimento: AS 81, 100

Tipo strutturale del bosco	Età media (anni)	Altezza media del piano dominante (m)	Altezza media del piano dominato (m)	Diametro di area basimetrica media (cm)
Ceduo matricinato giovane	10	14	5,7	7

COMPOSIZIONE DENDROLOGICA

Specie	Piante (N./ha)	Piante (%)	Area basimetrica (m^2/ha)	Provvigione (m^3/ha)	Provvigione (%)	Provvigione su particella (m^3)
Acero	2190	39,4%	5,29	12,33	23,0%	154
Carpino	947	17,1%	2,04	4,34	8,1%	54
Orniello	486	8,8%	0,96	1,94	3,6%	24
Cerro	1786	32,2%	9,66	31,03	57,8%	389
Faggio	143	2,6%	1,19	4,04	7,5%	50
Tutte le specie	**5552**	**100,0%**	**19,14**	**53,68**	**100,0%**	**671**

Comune di Acerno n.prot. 0010562 del 16-12-2024

RIPARTIZIONE IN CLASSI DIAMETRICHE

Classi (cm)	5	10	15	20	25	30	35	40	45	50	55	60	65	70	75+
Semi (N./ha)	179	33	0	52	70	13									
Polloni (N./ha)	4692	502	11	0	0	0									
Totale (N./ha)	**4871**	**535**	**11**	**52**	**70**	**13**									

INTERVENTI SELVICOLTURALI

Descrizione intervento	Anno	Ripresa planimentrica (ha)	Prelievo previsto (m^3)
Nessun intervento nel periodo di validità del Piano			

VIABILITÀ E SISTEMI DI ESBOSCO

Tipo di viabilità	Sviluppo attuale su particella (m)	Apertura nuova viabilità (m)	Manutenzione/ripristino previsto (m)	Sviluppo totale ex post (m)
Strade camionabili				
Piste e vie di esbosco trattorabili	705		705	705
Totale	**705**		**705**	**705**

Superficie esboscabile con trattore (ha)	Superficie esboscabile con gru a cavo (ha)	Superficie non sboscabile (ha)	Superficie totale (ha)

DESCRIZIONE INTERVENTI PREVISTI SULLA VIABILITÀ

La particella è attraversata da una pista di esbosco trattorabile.
Manutenzione ordinaria del tracciato esistente.

Comune di Acerno n.prot. 0010562 del 16-12-2024

COMPRESA: B – Cedui a regime			Particella forestale n.	155
ZONA PARCO Area di riserva Generale B (100%), ZPS IT8040021 (100%), SIC IT8040009 (20%)				
LOCALITÀ Colle della Spina				
SUPERFICIE TOTALE (ha)	**10,10**	**PRODUTTIVA (ha)**	**9,60**	**IMPRODUTTIVA (ha)** **0,50**
QUOTE (m s.l.m.) da 800 a 1100		**ESPOSIZIONE:**	**Nord-Est**	**PENDENZA MEDIA %** **30-35**
POSIZIONE FISIOGRAFICA		Crinale		
Impluvio	**X**	Alto versante		
Displuvio	**X**	Medio versante		**X**
Uniforme		Basso versante		

FATTORI LIMITANTI	Superficialità del suolo	Rocciosità affiorante	Falde affioranti
Assenti o limitati		**X**	**X**
Su meno di 1/3 della superficie			
Su meno di 2/3 della superficie	**X**		
Su più di 2/3 della superficie			

STABILITÀ DEL TERRITORIO, FENOMENI DISSESTIVI ED EVENTI PARTICOLARI

NOTE VEGETAZIONALI E SITUAZIONE EVOLUTIVO-COLTURALE DEI BOSCHI

Copertura arborea (%): 80 Copertura arbustiva (%) 20 Copertura erbacea (%) 40

Ceduo misto a prevalenza di cerro. La particella si presenta in gran parte arida e con suolo superficiale con evidenti segni di intenso pascolamento. Il sottobosco è ricco di graminacee, *Cardus* sp., *Rubus glandulosus* e *Cytisus scoparius*.

1388 ceppaie/ha

Ultimi interventi eseguiti: taglio raso con rilascio di 100 matricine ad ettaro nel 2002-2003.

Aree di saggio di riferimento: AS 81, 100

Tipo strutturale del bosco	Età media (anni)	Altezza media del piano dominante (m)	Altezza media del piano dominato (m)	Diametro di area basimetrica media (cm)
Ceduo matricinato giovane	10	14	5,7	7

COMPOSIZIONE DENDROLOGICA

Specie	Piante (N./ha)	Piante (%)	Area basimetrica (m^2/ha)	Provvigione (m^3/ha)	Provvigione (%)	Provvigione su particella (m^3)
Acero	2190	39,4%	5,29	12,33	23,0%	99
Carpino	947	17,1%	2,04	4,34	8,1%	35
Orniello	486	8,8%	0,96	1,94	3,6%	15
Cerro	1786	32,2%	9,66	31,03	57,8%	250
Faggio	143	2,6%	1,19	4,04	7,5%	32
Tutte le specie	**5552**	**100,0%**	**19,14**	**53,68**	**100,0%**	**431**

Comune di Acerno n.prot. 0010562 del 16-12-2024

RIPARTIZIONE IN CLASSI DIAMETRICHE

Classi (cm)	5	10	15	20	25	30	35	40	45	50	55	60	65	70	75+
Semi (N./ha)	179	33	0	52	70	13									
Polloni (N./ha)	4692	502	11	0	0	0									
Totale (N./ha)	**4871**	**535**	**11**	**52**	**70**	**13**									

INTERVENTI SELVICOLTURALI

Descrizione intervento	Anno	Ripresa planimentrica (ha)	Prelievo previsto (m^3)
Nessun intervento nel periodo di validità del Piano			

VIABILITÀ E SISTEMI DI ESBOSCO

Tipo di viabilità	Sviluppo attuale su particella (m)	Apertura nuova viabilità (m)	Manutenzione/ripristino previsto (m)	Sviluppo totale ex post (m)
Strade camionabili				
Piste e vie di esbosco trattorabili	588		588	588
Totale	**588**		**588**	**588**

Superficie esboscabile con trattore (ha)	Superficie esboscabile con gru a cavo (ha)	Superficie non esboscabile (ha)	Superficie totale (ha)

DESCRIZIONE INTERVENTI PREVISTI SULLA VIABILITÀ

La particella è attraversata da una pista di esbosco trattorabile.
Manutenzione ordinaria del tracciato esistente.

Comune di Acerno n.prot. 0010562 del 16-12-2024

COMPRESA: B – Cedui a regime			Particella forestale n.	158
ZONA PARCO Area di riserva Generale B (100%), ZPS IT8040021 (100%)				
LOCALITÀ Costa Cerasuolo				
SUPERFICIE TOTALE (ha) 23,30	**PRODUTTIVA (ha)** 23,30		**IMPRODUTTIVA (ha)** 0	
QUOTE (m s.l.m.) da 800 a 950	**ESPOSIZIONE:** Nord-Ovest		**PENDENZA MEDIA %** 45-50	
POSIZIONE FISIOGRAFICA		Crinale		
Impluvio	X	Alto versante		X
Displuvio	X	Medio versante		
Uniforme		Basso versante		

FATTORI LIMITANTI	Superficialità del suolo	Rocciosità affiorante	Falde affioranti
Assenti o limitati		X	X
Su meno di 1/3 della superficie	X		
Su meno di 2/3 della superficie			
Su più di 2/3 della superficie			

STABILITÀ DEL TERRITORIO, FENOMENI DISSESTIVI ED EVENTI PARTICOLARI

NOTE VEGETAZIONALI E SITUAZIONE EVOLUTIVO-COLTURALE DEI BOSCHI

Copertura arborea (%) 70 Copertura arbustiva (%) 20 Copertura erbacea (%) 30

Orno-ostrieto con sottobosco a prevalenza di *Cyclamen hederifolium*, *Vinca minor*, *Rubus glandulosus* e *Hedera helix*. Presenza di castagno. Presenti nuclei di boscaglia a prevalenza dl salicone con sottobosco a *Vinca minor*, *Rubus glandulosus*, *Festuca heterophylla*, *Cyclamen hederifolium*, *Clematis vitalba* e *Orobanche alba*. 814 ceppaie/ha

Ultimi interventi eseguiti:nessun dato disponibile.

Aree di saggio di riferimento: AS 61, 62, 63

Tipo strutturale del bosco	Età media (anni)	Altezza media del piano dominante (m)	Altezza media del piano dominato (m)	Diametro di area basimetrica media (cm)
Ceduo matricinato adulto	26	18	9,7	9

COMPOSIZIONE DENDROLOGICA

Specie	Piante (N./ha)	Piante (%)	Area basimetrica (m^2/ha)	Provvigione (m^3/ha)	Provvigione (%)	Provvigione su particella (m^3)
Acero	492	*11,8%*	1,64	6,63	*5,6%*	154
Carpino	750	*18,0%*	3,99	20,03	*16,9%*	467
Orniello	733	*17,6%*	1,6	5,11	*4,3%*	119
Faggio	967	*23,2%*	3,76	19,69	*16,6%*	459
Nocciolo	775	*18,6%*	1,81	4,25	*3,6%*	99
Altre specie	450	*10,8%*	13,25	62,64	*52,9%*	1.460
Tutte le specie	**4167**	***100,0%***	**26,05**	**118,35**	***100,0%***	**2.758**

Comune di Acerno n.prot. 0010562 del 16-12-2024

RIPARTIZIONE IN CLASSI DIAMETRICHE

Classi (cm)	5	10	15	20	25	30	35	40	45	50	55	60	65	70	75+
Semi (N./ha)	208	58	92	50	58	25	0	0	8						
Polloni (N./ha)	2967	458	142	42	42	8	0	8	0						
Totale (N./ha)	**3175**	**516**	**234**	**92**	**100**	**33**	**0**	**8**	**8**						

INTERVENTI SELVICOLTURALI

Descrizione intervento	Anno	Ripresa planimentrica (ha)	Prelievo previsto (m^3)
Nessun intervento nel periodo di validità del piano			

VIABILITÀ E SISTEMI DI ESBOSCO

Tipo di viabilità	Sviluppo attuale su particella (m)	Apertura nuova viabilità (m)	Manutenzione/ripristino previsto (m)	Sviluppo totale ex post (m)
Strade camionabili				
Piste e vie di esbosco trattorabili	2.088		2.088	2.088
Totale	**2.088**		**2.088**	**2.088**

Superficie esboscabile con trattore (ha)	Superficie esboscabile con gru a cavo (ha)	Superficie non esboscabile (ha)	Superficie totale (ha)

DESCRIZIONE INTERVENTI PREVISTI SULLA VIABILITÀ

Manutenzione ordinaria dei tracciati esistente nel periodo di validità del P.A.F..

Comune di Acerno n.prot. 0010562 del 16-12-2024

COMPRESA: B – Cedui a regime			Particella forestale n.	159
ZONA PARCO Area di riserva Generale B (100%), ZPS IT8040021 (100%), SIC I IT8040009 (13%)				
LOCALITÀ Valle Castagno				
SUPERFICIE TOTALE (ha)	**21,0**	**PRODUTTIVA (ha)**	**20,00**	**IMPRODUTTIVA (ha)** **1,00**
QUOTE (m s.l.m.) da 800 a 950		**ESPOSIZIONE:**	**VARIE**	**PENDENZA MEDIA %** **25-30**
POSIZIONE FISIOGRAFICA		Crinale		
Impluvio	**X**	Alto versante		**X**
Displuvio	**X**	Medio versante		**X**
Uniforme	**X**	Basso versante		

FATTORI LIMITANTI	Superficialità del suolo	Rocciosità affiorante	Falde affioranti
Assenti o limitati	**X**	**X**	**X**
Su meno di 1/3 della superficie			
Su meno di 2/3 della superficie			
Su più di 2/3 della superficie			

STABILITÀ DEL TERRITORIO, FENOMENI DISSESTIVI ED EVENTI PARTICOLARI

NOTE VEGETAZIONALI E SITUAZIONE EVOLUTIVO-COLTURALE DEI BOSCHI

Copertura arborea (%) 70 Copertura arbustiva (%) 10 Copertura erbacea (%) 20

Bosco misto di latifoglie a prevalenza di specie termofile (carpino, orniello e cerro) ed in subordine acero.

Ultimi interventi eseguiti: taglio raso con rilascio di 100 matricine ad ettaro nel 2012.

Aree di saggio di riferimento: nd

Tipo strutturale del bosco	Età media (anni)	Altezza media del piano dominante (m)	Altezza media del piano dominato (m)	Diametro di area basimetrica media (cm)
Ceduo matricinato giovane	2	nd	nd	nd

COMPOSIZIONE DENDROLOGICA

Specie	Piante (N./ha)	Piante (%)	Area basimetrica (m^2/ha)	Provvigione (m^3/ha)	Provvigione (%)	Provvigione su particella (m^3)
nd	nd	nd	nd	nd	nd	400
Tutte le specie	**nd**	**nd**	**nd**	**nd**	**nd**	**400**

Comune di Acerno n.prot. 0010562 del 16-12-2024

RIPARTIZIONE IN CLASSI DIAMETRICHE

Classi (cm)	5	10	15	20	25	30	35	40	45	50	55	60	65	70	75+
Semi (N./ha)	nd	nd	nd	nd	nd	nd	nd	nd	nd	nd	nd	nd	nd	nd	nd
Polloni (N./ha)	nd	nd	nd	nd	nd	nd	nd	nd	nd	nd	nd	nd	nd	nd	nd
Totale (N./ha)	**nd**	**nd**	**nd**	**nd**	**nd**	**nd**	**nd**	**nd**	**nd**	**nd**	**nd**	**nd**	**nd**	**nd**	**nd**

INTERVENTI SELVICOLTURALI

Descrizione intervento	Anno	Ripresa planimentrica (ha)	Prelievo previsto (m^3)
Nessun intervento nel periodo di validità del Piano			

VIABILITÀ E SISTEMI DI ESBOSCO

Tipo di viabilità	Sviluppo attuale su particella (m)	Apertura nuova viabilità (m)	Manutenzione/ripristino previsto (m)	Sviluppo totale ex post (m)
Strade camionabili				
Piste e vie di esbosco trattorabili	643			643
Totale	**643**			**643**

Superficie esboscabile con trattore (ha)	Superficie esboscabile con gru a cavo (ha)	Superficie non esboscabile (ha)	Superficie totale (ha)

DESCRIZIONE INTERVENTI PREVISTI SULLA VIABILITÀ

La particella è attraversata da una pista di esbosco trattorabile.
Nessun intervento sul tracciato esistente nel periodo di validità del P.A.F..

Comune di Acerno n.prot. 0010562 del 16-12-2024

COMPRESA: B – Cedui a regime				Particella forestale n.	160
ZONA PARCO Area di riserva Generale B (100%), ZPS IT8040021 (100%), SIC IT8040009 (33%)					
LOCALITÀ Grottelle					
SUPERFICIE TOTALE (ha)	**16,40**	**PRODUTTIVA (ha)**	**15,60**	**IMPRODUTTIVA (ha)**	**0,80**
QUOTE (m s.l.m.) da 600 a 900		**ESPOSIZIONE:**	**Sud-Ovest**	**PENDENZA MEDIA %**	**50-55**
POSIZIONE FISIOGRAFICA		Crinale			
Impluvio	**X**	Alto versante			**X**
Displuvio	**X**	Medio versante			
Uniforme		Basso versante			

FATTORI LIMITANTI	Superficialità del suolo	Rocciosità affiorante	Falde affioranti
Assenti o limitati		**X**	**X**
Su meno di 1/3 della superficie	**X**		
Su meno di 2/3 della superficie			
Su più di 2/3 della superficie			

STABILITÀ DEL TERRITORIO, FENOMENI DISSESTIVI ED EVENTI PARTICOLARI

NOTE VEGETAZIONALI E SITUAZIONE EVOLUTIVO-COLTURALE DEI BOSCHI

Copertura arborea (%) 60 Copertura arbustiva (%) 20 Copertura erbacea (%) 40

Bosco misto di latifoglie a prevalenza di specie termofile (carpino, orniello e cerro) ed in subordine di acero.

Ultimi interventi eseguiti: taglio raso con rilascio di 100 matricine ad ettaro nel 2009.

Aree di saggio di riferimento: nd

Tipo strutturale del bosco	Età media (anni)	Altezza media del piano dominante (m)	Altezza media del piano dominato (m)	Diametro di area basimetrica media (cm)
Ceduo matricinato giovane	4	nd	nd	nd

COMPOSIZIONE DENDROLOGICA

Specie	Piante (N./ha)	Piante (%)	Area basimetrica (m^2/ha)	Provvigione (m^3/ha)	Provvigione (%)	Provvigione su particella (m^3)
nd	nd	nd	nd	nd	nd	312
Tutte le specie	**nd**	**nd**	**nd**	**nd**	**nd**	**312**

Comune di Acerno n.prot. 0010562 del 16-12-2024

RIPARTIZIONE IN CLASSI DIAMETRICHE

Classi (cm)	5	10	15	20	25	30	35	40	45	50	55	60	65	70	75+
Semi (N./ha)	nd	nd	nd	nd	nd	nd	nd	nd	nd	nd	nd	nd	nd	nd	nd
Polloni (N./ha)	nd	nd	nd	nd	nd	nd	nd	nd	nd	nd	nd	nd	nd	nd	nd
Totale (N./ha)	**nd**	**nd**	**nd**	**nd**	**nd**	**nd**	**nd**	**nd**	**nd**	**nd**	**nd**	**nd**	**nd**	**nd**	**nd**

INTERVENTI SELVICOLTURALI

Descrizione intervento	Anno	Ripresa planimentrica (ha)	Prelievo previsto (m^3)
Nessun intervento nel periodo di validità del Piano			

VIABILITÀ E SISTEMI DI ESBOSCO

Tipo di viabilità	Sviluppo attuale su particella (m)	Apertura nuova viabilità (m)	Manutenzione/ripristino previsto (m)	Sviluppo totale ex post (m)
Strade camionabili				
Piste e vie di esbosco trattorabili	575			575
Totale	**575**			**575**

Superficie esboscabile con trattore (ha)	Superficie esboscabile con gru a cavo (ha)	Superficie non esboscabile (ha)	Superficie totale (ha)

DESCRIZIONE INTERVENTI PREVISTI SULLA VIABILITÀ

La particella è attraversata da una pista di esbosco trattorabile.
Nessun intervento sul tracciato esistente nel periodo di validità del P.A.F..

Comune di Acerno n.prot. 0010562 del 16-12-2024

COMPRESA: B – Cedui a regime			Particella forestale n.	161
ZONA PARCO Area di riserva Generale B (100%), ZPS IT8040021 (100%)				
LOCALITÀ Grottelle				
SUPERFICIE TOTALE (ha)	**24,50**	**PRODUTTIVA (ha)**	**23,30**	**IMPRODUTTIVA (ha)** **1,20**
QUOTE (m s.l.m.) da 600 a 900		**ESPOSIZIONE:**	**Varie**	**PENDENZA MEDIA %** **40-45**
POSIZIONE FISIOGRAFICA		Crinale		
Impluvio	**X**	Alto versante		
Displuvio	**X**	Medio versante		**X**
Uniforme		Basso versante		

FATTORI LIMITANTI	Superficialità del suolo	Rocciosità affiorante	Falde affioranti
Assenti o limitati	**X**	**X**	**X**
Su meno di 1/3 della superficie			
Su meno di 2/3 della superficie			
Su più di 2/3 della superficie			

STABILITÀ DEL TERRITORIO, FENOMENI DISSESTIVI ED EVENTI PARTICOLARI

NOTE VEGETAZIONALI E SITUAZIONE EVOLUTIVO-COLTURALE DEI BOSCHI

Copertura arborea (%) 60 Copertura arbustiva (%) 20 Copertura erbacea (%) 20

Bosco misto di latifoglie a prevalenza di specie termofile (carpino, orniello e cerro) ed in subordine di acero.

Ultimi interventi eseguiti:taglio raso con rilascio di 100 matricine ad ettaro nel 2010.

Aree di saggio di riferimento: nd

Tipo strutturale del bosco	Età media (anni)	Altezza media del piano dominante (m)	Altezza media del piano dominato (m)	Diametro di area basimetrica media (cm)
Ceduo matricinato giovane	3	nd	nd	nd

COMPOSIZIONE DENDROLOGICA

Specie	Piante (N./ha)	Piante (%)	Area basimetrica (m^2/ha)	Provvigione (m^3/ha)	Provvigione (%)	Provvigione su particella (m^3)
nd	nd	nd	nd	nd	nd	466
Tutte le specie	**nd**	**nd**	**nd**	**nd**	**nd**	**466**

Comune di Acerno n.prot. 0010562 del 16-12-2024

RIPARTIZIONE IN CLASSI DIAMETRICHE

Classi (cm)	5	10	15	20	25	30	35	40	45	50	55	60	65	70	75+
Semi (N./ha)	nd	nd	nd	nd	nd	nd	nd	nd	nd	nd	nd	nd	nd	nd	nd
Polloni (N./ha)	nd	nd	nd	nd	nd	nd	nd	nd	nd	nd	nd	nd	nd	nd	nd
Totale (N./ha)	**nd**	**nd**	**nd**	**nd**	**nd**	**nd**	**nd**	**nd**	**nd**	**nd**	**nd**	**nd**	**nd**	**nd**	**nd**

INTERVENTI SELVICOLTURALI

Descrizione intervento	Anno	Ripresa planimentrica (ha)	Prelievo previsto (m^3)
Nessun intervento nel periodo di validità del Piano			

VIABILITÀ E SISTEMI DI ESBOSCO

Tipo di viabilità	Sviluppo attuale su particella (m)	Apertura nuova viabilità (m)	Manutenzione/ripristino previsto (m)	Sviluppo totale ex post (m)
Strade camionabili				
Piste e vie di esbosco trattorabili	595			595
Totale	**595**			**595**

Superficie esboscabile con trattore (ha)	Superficie esboscabile con gru a cavo (ha)	Superficie non esboscabile (ha)	Superficie totale (ha)

DESCRIZIONE INTERVENTI PREVISTI SULLA VIABILITÀ

La particella è attraversata da una pista di esbosco trattorabile.
Nessun intervento sul tracciato esistente nel periodo di validità del P.A.F..

Comune di Acerno n.prot. 0010562 del 16-12-2024

COMPRESA: B – Cedui a regime			Particella forestale n.	162
ZONA PARCO Area di riserva Generale B (100%), ZPS IT8040021 (100%)				
LOCALITÀ Grottelle				
SUPERFICIE TOTALE (ha) 39,60	**PRODUTTIVA (ha)** 37,60	**IMPRODUTTIVA (ha)** 2,00		
QUOTE (m s.l.m.) da 600 a 900	**ESPOSIZIONE:** Ovest	**PENDENZA MEDIA %** 45 -50		
POSIZIONE FISIOGRAFICA		Crinale		
Impluvio	X	Alto versante	X	
Displuvio	X	Medio versante	X	
Uniforme		Basso versante		

FATTORI LIMITANTI	Superficialità del suolo	Rocciosità affiorante	Falde affioranti
Assenti o limitati		X	X
Su meno di 1/3 della superficie	X		
Su meno di 2/3 della superficie			
Su più di 2/3 della superficie			

STABILITÀ DEL TERRITORIO, FENOMENI DISSESTIVI ED EVENTI PARTICOLARI

NOTE VEGETAZIONALI E SITUAZIONE EVOLUTIVO-COLTURALE DEI BOSCHI

Copertura arborea (%) 60 Copertura arbustiva (%) 20 Copertura erbacea (%) 20

Bosco misto di latifoglie a prevalenza di specie termofile (carpino, orniello e cerro) ed in subordine di acero.

Ultimi interventi eseguiti: taglio raso con rilascio di 100 matricine ad ettaro nel 2005.

Aree di saggio di riferimento: nd

Tipo strutturale del bosco	Età media (anni)	Altezza media del piano dominante (m)	Altezza media del piano dominato (m)	Diametro di area basimetrica media (cm)
Ceduo matricinato giovane	7	nd	nd	nd

COMPOSIZIONE DENDROLOGICA

Specie	Piante (N./ha)	Piante (%)	Area basimetrica (m^2/ha)	Provvigione (m^3/ha)	Provvigione (%)	Provvigione su particella (m^3)
nd	nd	nd	nd	nd	nd	945
Tutte le specie	**nd**	**nd**	**nd**	**nd**	**nd**	**945**

RIPARTIZIONE IN CLASSI DIAMETRICHE

Classi (cm)	5	10	15	20	25	30	35	40	45	50	55	60	65	70	75+
Semi (N./ha)	nd	nd	nd	nd	nd	nd	nd	nd	nd	nd	nd	nd	nd	nd	nd
Polloni (N./ha)	nd	nd	nd	nd	nd	nd	nd	nd	nd	nd	nd	nd	nd	nd	nd
Totale (N./ha)	**nd**	**nd**	**nd**	**nd**	**nd**	**nd**	**nd**	**nd**	**nd**	**nd**	**nd**	**nd**	**nd**	**nd**	**nd**

Comune di Acerno n.prot. 0010562 del 16-12-2024

INTERVENTI SELVICOLTURALI

Descrizione intervento	Anno	Ripresa planimentrica (ha)	Prelievo previsto (m^3)
Nessun intervento nel periodo di validità del Piano			

VIABILITÀ E SISTEMI DI ESBOSCO

Tipo di viabilità	Sviluppo attuale su particella (m)	Apertura nuova viabilità (m)	Manutenzione/ripristino previsto (m)	Sviluppo totale ex post (m)
Strade camionabili				
Piste e vie di esbosco trattorabili	2408			2408
Totale	**2408**			**2408**

Superficie esboscabile con trattore (ha)	Superficie esboscabile con gru a cavo (ha)	Superficie non esboscabile (ha)	Superficie totale (ha)

DESCRIZIONE INTERVENTI PREVISTI SULLA VIABILITÀ

La particella è attraversata da una pista di esbosco trattorabile.
Nessun intervento sul tracciato esistente nel periodo di validità del P.A.F..

Comune di Acerno n.prot. 0010562 del 16-12-2024

Comune di Acerno n.prot. 0010562 del 16-12-2024

DESCRIZIONE PARTICELLARE

COMPRESA C

Comune di Acerno n.prot. 0010562 del 16-12-2024

COMPRESA: C – Fustaie di cerro			Particella forestale n.	33
ZONA PARCO Area di riserva Generale B (100%), ZPS IT8040021 (100%), SIC IT8040010 (100%)				
LOCALITÀ Costa Filigatti				
SUPERFICIE TOTALE (ha) 20,00	**PRODUTTIVA (ha) 19,00**		**IMPRODUTTIVA (ha) 1,00**	
QUOTE (m s.l.m.) da 1000 a 1100	**ESPOSIZIONE: Sud-Ovest**		**PENDENZA MEDIA % 55-60**	
POSIZIONE FISIOGRAFICA		Crinale		
Impluvio		Alto versante		**X**
Displuvio		Medio versante		
Uniforme	**X**	Basso versante		

FATTORI LIMITANTI	Superficialità del suolo	Rocciosità affiorante	Falde affioranti
Assenti o limitati	**X**	**X**	**X**
Su meno di 1/3 della superficie			
Su meno di 2/3 della superficie			
Su più di 2/3 della superficie			

STABILITÀ DEL TERRITORIO, FENOMENI DISSESTIVI ED EVENTI PARTICOLARI

NOTE VEGETAZIONALI E SITUAZIONE EVOLUTIVO-COLTURALE DEI BOSCHI

Copertura arborea (%): Copertura arbustiva (%) Copertura erbacea (%)

Cerreta. Nella parte nord *Ilex aquifolium* nel sottobosco. Nella parte sud percorsa dal fuoco sottobosco con: *Digitalis ferruginea*, *Ruscus aculeatus*, *Festuca heterophylla*, *F. rubra*, *Geranium robertianum*, *Fragaria vesca*, *Rubus glandulosus*, *Origanum vulgaris*, *Cirsium eriophorum*, *Daphne laureola*, *Helleborus foetidus*, *Dryopteris filix-mas*.

Ultimi interventi eseguiti: nessun dato disponibile

Aree di saggio di riferimento: AR 22, 23

Tipo strutturale del bosco	Età media (anni)	Altezza media del piano dominante (m)	Altezza media del piano dominato (m)	Diametro di area basimetrica media (cm)
Fustaia giovane / adulta	56	24,1	-	29

COMPOSIZIONE DENDROLOGICA

Specie	Piante (N./ha)	Piante (%)	Area basimetrica (m^2/ha)	Provvigione (m^3/ha)	Provvigione (%)	Provvigione su particella (m^3)
Acero	239	*38,6%*	7,5	59	*15,3%*	1.121
Carpino	64	*10,3%*	6	54,78	*14,2%*	1.041
Cerro	273	*44,1%*	21,5	199,93	*51,7%*	3.798
Faggio	21	*3,4%*	5,5	59,32	*15,3%*	1.127
Ontano	22	*3,6%*	1,5	13,5	*3,5%*	256
Tutte le specie	**619**	***100,0%***	**42**	**386,53**	***100,0%***	**7.343**

Comune di Acerno n.prot. 0010562 del 16-12-2024

RIPARTIZIONE IN CLASSI DIAMETRICHE

Classi (cm)	5	10	15	20	25	30	35	40	45	50	55	60	65	70	75+
Semi (N./ha)			122	39	146	56	158	33	19	10	17	11	6	0	2
Totale (N./ha)			**122**	**39**	**146**	**56**	**158**	**33**	**19**	**10**	**17**	**11**	**6**	**0**	**2**

INTERVENTI SELVICOLTURALI

Descrizione intervento	Anno	Superficie (ha)	Prelievo previsto (m^3)
Nessuno			
	Totale		

VIABILITÀ E SISTEMI DI ESBOSCO

Tipo di viabilità	Sviluppo attuale su particella (m)	Apertura nuova viabilità (m)	Manutenzione/ripristino previsto (m)	Sviluppo totale ex post (m)
Strade camionabili				
Piste e vie di esbosco trattorabili	773		773	773
Totale	**773**		**773**	**773**

Superficie esboscabile con trattore (ha)	Superficie esboscabile con gru a cavo (ha)	Superficie non esboscabile (ha)	Superficie totale (ha)

DESCRIZIONE INTERVENTI PREVISTI SULLA VIABILITÀ

Manutenzione straordinaria tracciato esistente per accesso a particella 21

Comune di Acerno n.prot. 0010562 del 16-12-2024

COMPRESA: C – Fustaie di cerro			**Particella forestale n.**	**34**
ZONA PARCO Area di riserva Generale B (100%), ZPS IT8040021 (100%), SIC IT8040010 (100%)				
LOCALITÀ Costa Filigatti				
SUPERFICIE TOTALE (ha) 43,70	**PRODUTTIVA (ha) 41,5**		**IMPRODUTTIVA (ha) 2,20**	
QUOTE (m s.l.m.) da 1000 a 1200	**ESPOSIZIONE: Sud**		**PENDENZA MEDIA % 55-60**	
POSIZIONE FISIOGRAFICA		Crinale		
Impluvio		Alto versante		**X**
Displuvio		Medio versante		
Uniforme	**X**	Basso versante		

FATTORI LIMITANTI	Superficialità del suolo	Rocciosità affiorante	Falde affioranti
Assenti o limitati			**X**
Su meno di 1/3 della superficie	**X**	**X**	
Su meno di 2/3 della superficie			
Su più di 2/3 della superficie			

STABILITÀ DEL TERRITORIO, FENOMENI DISSESTIVI ED EVENTI PARTICOLARI

Erosione e caduta di pietre sulla viabilità nei tratti con scarpata di monte sub verticale.
Alla fascia (profondità 50 m planimetrici) a monte della viabilità asfaltata è stata assegnata la funzione di protezione diretta in relazione alla pendenza del versante ed al substrato litologico fratturabile predisponente il distacco di materiale lapideo. La superficie assegnata al bosco di protezione diretta ammonta a 8,4 ha (19% della superficie totale).

NOTE VEGETAZIONALI E SITUAZIONE EVOLUTIVO-COLTURALE DEI BOSCHI

Copertura arborea (%): 70 Copertura arbustiva (%) 40 Copertura erbacea (%): 30

Parte faggeta e parte cerreta. A est molte piante cercinate; nella parte centrale evidenti segni del passaggio del fuoco, con presenza di *Cirsium eriophorum*, *Festuca Rubra*, *Festuca heterophylla*, *Cytisus scoparius*.

Ultimi interventi eseguiti: nessun dato disponibile

Aree di saggio di riferimento: AR 18, 19, 20, 21, 27

Tipo strutturale del bosco	**Età media (anni)**	**Altezza media del piano dominante (m)**	**Altezza media del piano dominato (m)**	**Diametro di area basimetrica media (cm)**
Fustaia giovane	57	24,3	14,7	21

COMPOSIZIONE DENDROLOGICA

Specie	**Piante (N./ha)**	**Piante (%)**	**Area basimetrica (m^2/ha)**	**Provvigione (m^3/ha)**	**Provvigione (%)**	**Provvigione su particella (m^3)**
Acero	318	*32,1%*	6,6	47,24	*16,3%*	1.960
Carpino	15	*1,5%*	1	8,71	*3,0%*	361
Cerro	254	*25,6%*	12	102,37	*35,4%*	4.248
Faggio	300	*30,3%*	12,2	108	*37,3%*	4.482
Ontano	104	*10,5%*	3	22,9	*7,9%*	950
Tutte le specie	**991**	***100,0%***	**34,8**	**289,22**	***100,0%***	**12.001**

Comune di Acerno n.prot. 0010562 del 16-12-2024

RIPARTIZIONE IN CLASSI DIAMETRICHE

Classi (cm)	5	10	15	20	25	30	35	40	45	50	55	60	65	70	75+
Semi (N./ha)	104	220	194	117	102	121	69	32	14	6	8	3	0	0	1
Totale (N./ha)	**104**	**220**	**194**	**117**	**102**	**121**	**69**	**32**	**14**	**6**	**8**	**3**	**0**	**0**	**1**

INTERVENTI SELVICOLTURALI

Descrizione intervento	Anno	Superficie (ha)	Prelievo previsto (m^3)
Nessuno			

VIABILITÀ E SISTEMI DI ESBOSCO

Tipo di viabilità	Sviluppo attuale su particella (m)	Apertura nuova viabilità (m)	Manutenzione/ripristino previsto (m)	Sviluppo totale ex post (m)
Strade camionabili	1.859			1.859
Piste e vie di esbosco trattorabili				
Totale	**1.859**			**1.859**

Superficie esboscabile con trattore (ha)	Superficie esboscabile con gru a cavo (ha)	Superficie non esboscabile (ha)	Superficie totale (ha)

DESCRIZIONE INTERVENTI PREVISTI SULLA VIABILITÀ

Nessuno

Comune di Acerno n.prot. 0010562 del 16-12-2024

COMPRESA: C – Fustaie di cerro		**Particella forestale n.**	**76**
ZONA PARCO Area di riserva Generale B (100%), ZPS IT8040021 (100%), SIC IT8050052 (100%)			
LOCALITÀ Pizzo Ferella			
SUPERFICIE TOTALE (ha) 21,90	**PRODUTTIVA (ha) 20,80**	**IMPRODUTTIVA (ha) 1,10**	
QUOTE (m s.l.m.) da 900 a 1200	**ESPOSIZIONE: Nord-Ovest**	**PENDENZA MEDIA % 55-60**	

POSIZIONE FISIOGRAFICA		Crinale	
Impluvio		Alto versante	**X**
Displuvio		Medio versante	
Uniforme	**X**	Basso versante	**X**

FATTORI LIMITANTI	Superficialità del suolo	Rocciosità affiorante	Falde affioranti
Assenti o limitati		**X**	
Su meno di 1/3 della superficie	**X**		**X**
Su meno di 2/3 della superficie			
Su più di 2/3 della superficie			

STABILITÀ DEL TERRITORIO, FENOMENI DISSESTIVI ED EVENTI PARTICOLARI

NOTE VEGETAZIONALI E SITUAZIONE EVOLUTIVO-COLTURALE DEI BOSCHI

Copertura arborea (%): 90 Copertura arbustiva (%) 20 Copertura erbacea (%) 20
Bosco misto a prevalenza di cerro e faggio con sottobosco a prevalenza di: *Festuca heterophylla*, *Festuca rubra*, *Vinca minor*, Dactylis *glomerata*, *Cytisus scoparius*, *Digitalis ferruginea*.
Ceppaie rade

Ultimi interventi eseguiti: nessun dato disponibile

Aree di saggio di riferimento: AR 34

Tipo strutturale del bosco	**Età media (anni)**	**Altezza media del piano dominante (m)**	**Altezza media del piano dominato (m)**	**Diametro di area basimetrica media (cm)**
Fustaia giovane con sottoposto ceduo in conversione	47	21,2	-	20

COMPOSIZIONE DENDROLOGICA

Specie	**Piante (N./ha)**	**Piante (%)**	**Area basimetrica (m^2/ha)**	**Provvigione (m^3/ha)**	**Provvigione (%)**	**Provvigione su particella (m^3)**
Acero	287	*27%*	4	32,96	*11,2%*	685
Cerro	342	*33%*	11	99,41	*33,6%*	2.068
Faggio	383	*36%*	15	144,71	*49,2%*	3.010
Ontano	38	*4%*	2	18,43	*6,1%*	383
Tutte le specie	**1050**	***100%***	**32**	**295,51**	***100,0%***	**6.146**

Comune di Acerno n.prot. 0010562 del 16-12-2024

RIPARTIZIONE IN CLASSI DIAMETRICHE

Classi (cm)	5	10	15	20	25	30	35	40	45	50	55	60	65	70	75+
Semi (N./ha)		44	19	98	19	42	40	24	8	1	2				
Polloni (N./ha)															
Totale (N./ha)		**44**	**19**	**98**	**19**	**42**	**40**	**24**	**8**	**1**	**2**				

INTERVENTI SELVICOLTURALI

Descrizione intervento	Anno	Superficie (ha)	Prelievo previsto (m^3)
Diradamento e conversione all'alto fusto. Sull'alto fusto taglio di diradamento andando ad eliminare i soggetti dominati, deperienti e soprannumerari favorendo le piante d'avvenire. Sul ceduo si procederà alla conversione, rilasciando 1-2 (eccezionalmente 3) polloni per ceppaia. Le ceppaie con polloni non idonei a formare una fustaia transitoria (inclinati, senza cima vigorosa o instabili) potranno essere tagliate per intero. Prelievo concentrato nelle classi diametriche inferiori.	2026	14,24	1.696

VIABILITÀ E SISTEMI DI ESBOSCO

Tipo di viabilità	Sviluppo attuale su particella (m)	Apertura nuova viabilità (m)	Manutenzione/ripristino previsto (m)	Sviluppo totale ex post (m)
Strade camionabili				
Piste e vie di esbosco trattorabili	1.039		1.039	1.039
Totale	**1.039**		**1.039**	**1.039**

Superficie esboscabile con trattore (ha)	Superficie esboscabile con gru a cavo (ha)	Superficie non esboscabile (ha)	Superficie totale (ha)
	14,24	**7,66**	**21,9**

DESCRIZIONE INTERVENTI PREVISTI SULLA VIABILITÀ

Manutenzione ordinaria della viabilità esistente.

Comune di Acerno n.prot. 0010562 del 16-12-2024

COMPRESA: C – Fustaie di cerro			Particella forestale n.	83
ZONA PARCO Area di riserva Generale B (100%), ZPS IT8040021 (100%), SIC IT8040009 (44%)				
LOCALITÀ Acqua di Cagno				
SUPERFICIE TOTALE (ha) 23,30	**PRODUTTIVA (ha)** 22,1	**IMPRODUTTIVA (ha)** 1,20		
QUOTE (m s.l.m.) da 750 a 950	**ESPOSIZIONE:** Sud	**PENDENZA MEDIA %** 35		
POSIZIONE FISIOGRAFICA		Crinale		
Impluvio	X	Alto versante	X	
Displuvio	X	Medio versante		
Uniforme		Basso versante		

FATTORI LIMITANTI	Superficialità del suolo	Rocciosità affiorante	Falde affioranti
Assenti o limitati	X	X	X
Su meno di 1/3 della superficie			
Su meno di 2/3 della superficie			
Su più di 2/3 della superficie			
STABILITÀ DEL TERRITORIO, FENOMENI DISSESTIVI ED EVENTI PARTICOLARI			
Erosione localizzata delle scarpate lungo la viabilità			

NOTE VEGETAZIONALI E SITUAZIONE EVOLUTIVO-COLTURALE DEI BOSCHI

Copertura arborea (%): 85 Copertura arbustiva (%) 10 Copertura erbacea (%): 30

Bosco di carpino e orniello (orno-ostrieto) con piante d'alto fusto di cerro e faggio nel piano dominatnte, talvolta di grandi dimensioni.

Sottobosco a prevalenza di: *Primula vulgaris*, *Geranium robertianum*, *Cyclamen hederifolium*, *Dryopteris filix-mas*, *Hedera helix*, *Carex hirta*, *Ranunculus* sp., *Vinca minor*, *Festuca heterophylla*, *Festuca Rubra*.

Ceppaie/ha: 542

Ultimi interventi eseguiti: nessun dato disponibile

Aree di saggio di riferimento: AS 113, 114

Tipo strutturale del bosco	Età media (anni)	Altezza media del piano dominante (m)	Altezza media del piano dominato (m)	Diametro di area basimetrica media (cm)
Ceduo invecchiato con matricine	48	22	15	13

COMPOSIZIONE DENDROLOGICA

Specie	Piante (N./ha)	Piante (%)	Area basimetrica (m^2/ha)	Provvigione (m^3/ha)	Provvigione (%)	Provvigione su particella (m^3)
Acero	528	20%	4,6	28	11%	619
Carpino	1287	50%	21,9	150,3	60%	3322
Cerro	22	1%	2,1	18	7%	398
Faggio	176	7%	2,6	21,9	9%	484
Nocciolo	66	3%	0,1	0,5	0%	11
Ontano	44	2%	1,1	8	3%	177
Orniello	429	17%	1,4	6,2	2%	137
Pioppo	44	2%	2,3	17,6	7%	389
Tutte le specie	2596	100%	36,1	250,5	100%	5537

Comune di Acerno n.prot. 0010562 del 16-12-2024

RIPARTIZIONE IN CLASSI DIAMETRICHE

Classi (cm)	5	10	15	20	25	30	35	40	45	50	55	60	65	70	75+
Semi (N./ha)	660	407	220	231	66	11	0	0							
Polloni (N./ha)	462	242	77	121	22	44		22		11					
Totale (N./ha)	**1122**	**649**	**297**	**352**	**88**	**55**		**22**		**11**					

INTERVENTI SELVICOLTURALI

Descrizione intervento	Anno	Superficie (ha)	Prelievo previsto (m^3)
Diradamento e conversione all'alto fusto. Sull'alto fusto taglio di diradamento andando ad eliminare i soggetti dominati, deperienti e soprannumerari favorendo le piante d'avvenire. Sul ceduo si procederà alla conversione, rilasciando 1-2 (eccezionalmente 3) polloni per ceppaia. Le ceppaie con polloni non idonei a formare una fustaia transitoria (inclinati, senza cima vigorosa o instabili) potranno essere tagliate per intero. Prelievo concentrato nelle classi diametriche inferiori.	2025	18,64	1.774

VIABILITÀ E SISTEMI DI ESBOSCO

Tipo di viabilità	Sviluppo attuale su particella (m)	Apertura nuova viabilità (m)	Manutenzione/ripristino previsto (m)	Sviluppo totale ex post (m)
Strade camionabili				
Piste e vie di esbosco trattorabili	311		311	311
Totale	**311**		**311**	**311**

Superficie esboscabile con trattore (ha)	Superficie esboscabile con gru a cavo (ha)	Superficie non esboscabile (ha)	Superficie totale (ha)
18,64		**4,66**	**23,30**

DESCRIZIONE INTERVENTI PREVISTI SULLA VIABILITÀ

Interventi di manutenzione ordinaria su viabilità esistente

Comune di Acerno n.prot. 0010562 del 16-12-2024

COMPRESA: C – Fustaie di cerro			Particella forestale n.	84
ZONA PARCO Area di riserva Generale B (100%), ZPS IT8040021 (100%), SIC IT8040009 (40%)				
LOCALITÀ Valle Zivolone				
SUPERFICIE TOTALE (ha)	**26,70**	**PRODUTTIVA (ha)**	**25,40**	**IMPRODUTTIVA (ha)** **1,30**
QUOTE (m s.l.m.) da 800 a 900		**ESPOSIZIONE:**	**Varie**	**PENDENZA MEDIA %** **35**
POSIZIONE FISIOGRAFICA		Crinale		
Impluvio		Alto versante		**X**
Displuvio		Medio versante		
Uniforme	**X**	Basso versante		

FATTORI LIMITANTI	Superficialità del suolo	Rocciosità affiorante	Falde affioranti
Assenti o limitati	**X**	**X**	**X**
Su meno di 1/3 della superficie			
Su meno di 2/3 della superficie			
Su più di 2/3 della superficie			

STABILITÀ DEL TERRITORIO, FENOMENI DISSESTIVI ED EVENTI PARTICOLARI

NOTE VEGETAZIONALI E SITUAZIONE EVOLUTIVO-COLTURALE DEI BOSCHI

Copertura arborea (%): 85 Copertura arbustiva (%) 20 Copertura erbacea (%) 20

Bosco di carpino e orniello con piante d'alto fusto di cerro e faggio nel piano dominante

Sottobosco a prevalenza di: *Primula vulgaris*, *Geranium robertianum*, *Cyclamen hederifolium*, *Dryopteris filix-mas*, *Hedera helix*, *Carex hirta*, *Ranunculus* sp., *Vinca minor*, *Festuca heterophylla*, *Festuca Rubra*.

Ceppaie/ha: 486 Ultimi interventi eseguiti: nessun dato disponibile

Aree di saggio di riferimento: AS 115, 116

Tipo strutturale del bosco	Età media (anni)	Altezza media del piano dominante (m)	Altezza media del piano dominato (m)	Diametro di area basimetrica media (cm)
Ceduo invecchiato con matricine	58	20,5	14	14,7

COMPOSIZIONE DENDROLOGICA

Specie	Piante (N./ha)	Piante (%)	Area basimetrica (m^2/ha)	Provvigione (m^3/ha)	Provvigione (%)	Provvigione su particella (m^3)
Acero	264	13%	3,3	18,1	9%	460
Carpino	605	31%	11,2	65,8	34%	1.671
Cerro	143	7%	13,3	79	41%	2.007
Faggio	275	14%	2,2	12,4	6%	315
Nocciolo	121	6%	0,2	0,5	0%	13
Ontano	11	1%	0,4	2,7	1%	69
Orniello	539	27%	2,4	11,1	6%	282
Pioppo	22	1%	0,7	2,8	1%	71
Tutte le specie	**1980**	**100%**	**33,8**	**192,4**	**100%**	**4.887**

Comune di Acerno n.prot. 0010562 del 16-12-2024

RIPARTIZIONE IN CLASSI DIAMETRICHE

Classi (cm)	5	10	15	20	25	30	35	40	45	50	55	60	65	70	75+
Semi (N./ha)	671	407	176	187	11	0	0	0	0	0					
Polloni (N./ha)	110	55	110	110	44	22	33	22	11	11					
Totale (N./ha)	**781**	**462**	**286**	**297**	**55**	**22**	**33**	**22**	**11**	**11**					

INTERVENTI SELVICOLTURALI

Descrizione intervento	Anno	Superficie (ha)	Prelievo previsto (m^3)
Diradamento e conversione all'alto fusto. Sull'alto fusto taglio di diradamento andando ad eliminare i soggetti dominati, deperienti e soprannumerari favorendo le piante d'avvenire. Sul ceduo si procederà alla conversione, rilasciando 1-2 (eccezionalmente 3) polloni per ceppaia. Le ceppaie con polloni non idonei a formare una fustaia transitoria (inclinati, senza cima vigorosa o instabili) potranno essere tagliate per intero. Prelievo concentrato nelle classi diametriche sino a 20. Il prelievo è calcolato sulla provvigione comprensiva dell'incremento stimato fra l'anno dei rilievi e l'anno di taglio previsto.	2017	21,36	1.347

VIABILITÀ E SISTEMI DI ESBOSCO

Tipo di viabilità	Sviluppo attuale su particella (m)	Apertura nuova viabilità (m)	Manutenzione/ripristino previsto (m)	Sviluppo totale ex post (m)
Strade camionabili				
Piste e vie di esbosco trattorabili	616		616	616
Totale	616		616	616

Superficie esboscabile con trattore (ha)	Superficie esboscabile con gru a cavo (ha)	Superficie non esboscabile (ha)	Superficie totale (ha)
21,36		**5,34**	**26,70**
DESCRIZIONE INTERVENTI PREVISTI SULLA VIABILITÀ			
Interventi di manutenzione ordinaria sulla viabilità esistente			

Comune di Acerno n.prot. 0010562 del 16-12-2024

COMPRESA: C – Fustaie di cerro			Particella forestale n.	85
ZONA PARCO Area di riserva Generale B (100%), ZPS IT8040021 (100%)				
LOCALITÀ Pizzo del Sale				
SUPERFICIE TOTALE (ha) 19,60	**PRODUTTIVA (ha)** 18,60	**IMPRODUTTIVA (ha)** 1,0		
QUOTE (m s.l.m.) da 800 a 900	**ESPOSIZIONE:** Varie	**PENDENZA MEDIA %** 45		
POSIZIONE FISIOGRAFICA		Crinale		
Impluvio		Alto versante	X	
Displuvio	X	Medio versante		
Uniforme		Basso versante		

FATTORI LIMITANTI	Superficialità del suolo	Rocciosità affiorante	Falde affioranti
Assenti o limitati	X	X	X
Su meno di 1/3 della superficie			
Su meno di 2/3 della superficie			
Su più di 2/3 della superficie			
STABILITÀ DEL TERRITORIO, FENOMENI DISSESTIVI ED EVENTI PARTICOLARI			

NOTE VEGETAZIONALI E SITUAZIONE EVOLUTIVO-COLTURALE DEI BOSCHI

Copertura arborea (%): 85 Copertura arbustiva (%) 10 Copertura erbacea (%): 20

Bosco di carpino e orniello con piante d'alto fusto di cerro e faggio nel piano dominante.
Sottobosco a prevalenza di: *Primula vulgaris*, *Geranium robertianum*, *Cyclamen hederifolium*, *Dryopteris filix-mas*, *Hedera helix*, *Carex hirta*, *Ranunculus* sp., *Vinca minor*, *Festuca heterophylla*, *Festuca Rubra*.
Ceppaie/ha: 354
Ultimi interventi eseguiti: nessun dato disponibile

Aree di saggio di riferimento: AS 117, 118

Tipo strutturale del bosco	Età media (anni)	Altezza media del piano dominante (m)	Altezza media del piano dominato (m)	Diametro di area basimetrica media (cm)
Ceduo invecchiato in conversione	46	20	16	16,5

COMPOSIZIONE DENDROLOGICA

Specie	Piante (N./ha)	Piante (%)	Area basimetrica (m^2/ha)	Provvigione (m^3/ha)	Provvigione (%)	Provvigione su particella (m^3)
Acero	220	14%	3,1	20,6	8%	383
Carpino	550	35%	16,9	126	51%	2.344
Cerro	55	4%	5,6	48,9	20%	910
Faggio	55	4%	0,9	6,6	3%	123
Nocciolo	209	13%	0,7	2,9	1%	54
Orniello	407	26%	5,8	43,9	18%	817
Sambuco	55	4%	0,1	0,4	0%	7
Tutte le specie	**1.551**	**100%**	**33,2**	**249,5**	**100%**	**4.641**

Comune di Acerno n.prot. 0010562 del 16-12-2024

RIPARTIZIONE IN CLASSI DIAMETRICHE

Classi (cm)	5	10	15	20	25	30	35	40	45	50	55	60	65	70	75+
Semi (N./ha)	330	319	99	121	55	22	0	0		0	0				
Polloni (N./ha)	99	231	77	66	22	33	33	11		22	11				
Totale (N./ha)	**429**	**550**	**176**	**187**	**77**	**55**	**33**	**11**		**22**	**11**				

INTERVENTI SELVICOLTURALI

Descrizione intervento	Anno	Superficie (ha)	Prelievo previsto (m^3)
Diradamento e conversione all'alto fusto. Sull'alto fusto taglio di diradamento andando ad eliminare i soggetti dominati, deperienti e soprannumerari favorendo le piante d'avvenire. Sul ceduo si procederà alla conversione, rilasciando 1-2 (eccezionalmente 3) polloni per ceppaia. Le ceppaie con polloni non idonei a formare una fustaia transitoria (inclinati, senza cima vigorosa o instabili) potranno essere tagliate per intero. Prelievo concentrato nelle classi diametriche inferiori.	2024	13,72	1.263

VIABILITÀ E SISTEMI DI ESBOSCO

Tipo di viabilità	Sviluppo attuale su particella (m)	Apertura nuova viabilità (m)	Manutenzione/ripristino previsto (m)	Sviluppo totale ex post (m)
Strade camionabili				
Piste e vie di esbosco trattorabili	300		300	300
Totale	**300**		**300**	**300**

Superficie esboscabile con trattore (ha)	Superficie esboscabile con gru a cavo (ha)	Superficie non esboscabile (ha)	Superficie totale (ha)
13,72		**5,88**	**19,60**

DESCRIZIONE INTERVENTI PREVISTI SULLA VIABILITÀ

Ripristino del tracciato esistente con minimi movimenti di terra

Comune di Acerno n.prot. 0010562 del 16-12-2024

COMPRESA: C – Fustaie di cerro			**Particella forestale n.**	**101**
ZONA PARCO Area di riserva Generale B (100%), ZPS IT8040021 (100%), SIC IT8050052 (100%)				
LOCALITÀ Isca del Lauro				
SUPERFICIE TOTALE (ha) 48,50	**PRODUTTIVA (ha) 46,1**	**IMPRODUTTIVA (ha) 2,40**		
QUOTE (m s.l.m.) da 600 a 1000	**ESPOSIZIONE: Sud**	**PENDENZA MEDIA % 65-70**		
POSIZIONE FISIOGRAFICA	Crinale			
Impluvio		Alto versante	**X**	
Displuvio		Medio versante		
Uniforme	**X**	Basso versante	**X**	

FATTORI LIMITANTI	Superficialità del suolo	Rocciosità affiorante	Falde affioranti
Assenti o limitati			**X**
Su meno di 1/3 della superficie			
Su meno di 2/3 della superficie	**X**		
Su più di 2/3 della superficie		**X**	

STABILITÀ DEL TERRITORIO, FENOMENI DISSESTIVI ED EVENTI PARTICOLARI

Localmente passaggio del fuoco

NOTE VEGETAZIONALI E SITUAZIONE EVOLUTIVO-COLTURALE DEI BOSCHI

Copertura arborea (%): 70 Copertura arbustiva (%) Copertura erbacea (%)

Cerreta; nel piano dominato acero, carpino, orniello e qualche esemplare di leccio. Nella zona centrale della particella abbondante rinnovazione di leccio

Nel sottobosco prevalgono: *Rubus glandulosus*, *Helleborus foetidus*, *Cyclamen hederifolium*, *Pteridium aquilinum*, *Festuca Rubra*, *Arum italicum*, *Vinca minor*, *Geranium robertianum*.

309 ceppaie/ha

Ultimi interventi eseguiti: nessun dato disponibile

Aree di saggio di riferimento: AR 68, 69, AS 72, 73

Tipo strutturale del bosco	**Età media (anni)**	**Altezza media del piano dominante (m)**	**Altezza media del piano dominato (m)**	**Diametro di area basimetrica media (cm)**
Fustaia giovane a tratti in mescolanza con ceduo invecchiato con matricine	28	13,9	-	16

COMPOSIZIONE DENDROLOGICA

Specie	**Piante (N./ha)**	**Piante (%)**	**Area basimetrica (m^2/ha)**	**Provvigione (m^3/ha)**	**Provvigione (%)**	**Provvigione su particella (m^3)**
Acero	269	*16,6%*	8,89	66,42	*32,4%*	3.062
Carpino	99	*6,1%*	1,61	7,26	*3,5%*	334
Cerro	1193	*73,6%*	19,55	119,35	*58,2%*	5.502
Leccio	37	*2,3%*	0,07	0,15	*0,1%*	7
Altre specie	23	*1,4%*	1,39	11,84	*5,8%*	546
Tutte le specie	**1621**	***100,0%***	**31,51**	**205,02**	***100,0%***	**9.451**

Comune di Acerno n.prot. 0010562 del 16-12-2024

RIPARTIZIONE IN CLASSI DIAMETRICHE

Classi (cm)	5	10	15	20	25	30	35	40	45	50	55	60	65	70	75+
Semi (N./ha)	726	165	33	44	44	11	0	0							
Polloni (N./ha)	110	88	44	77	44	22	11	11							
Totale (N./ha)	**836**	**253**	**77**	**121**	**88**	**33**	**11**	**11**							

INTERVENTI SELVICOLTURALI

Descrizione intervento	Anno	Superficie (ha)	Prelievo previsto (m^3)
Diradamento e conversione all'alto fusto. Sull'alto fusto taglio di diradamento andando ad eliminare i soggetti dominati, deperienti e soprannumerari favorendo le piante d'avvenire. Sul ceduo si procederà alla conversione, rilasciando 1-2 (eccezionalmente 3) polloni per ceppaia. Le ceppaie con polloni non idonei a formare una fustaia transitoria (inclinati, senza cima vigorosa o instabili) potranno essere tagliate per intero. Prelievo concentrato nelle classi diametriche inferiori.	2024	24,25	1.729

VIABILITÀ E SISTEMI DI ESBOSCO

Tipo di viabilità	Sviluppo attuale su particella (m)	Apertura nuova viabilità (m)	Manutenzione/ripristino previsto (m)	Sviluppo totale ex post (m)
Strade camionabili				
Piste e vie di esbosco trattorabili	1.039		1.039	1.039
Totale	**1.039**		**1.039**	**1.039**

Superficie esboscabile con trattore (ha)	Superficie esboscabile con gru a cavo (ha)	Superficie non esboscabile (ha)	Superficie totale (ha)
		48,50	**48,50**

DESCRIZIONE INTERVENTI PREVISTI SULLA VIABILITÀ

Nessuno

Comune di Acerno n.prot. 0010562 del 16-12-2024

COMPRESA: C – Fustaie di cerro		**Particella forestale n.**	**104A**
ZONA PARCO Area di riserva Generale B (100%), ZPS IT8040021 (100%), SIC IT8050052 (100%)			
LOCALITÀ Tempa Castello			
SUPERFICIE TOTALE (ha) 16,00	**PRODUTTIVA (ha) 15,20**	**IMPRODUTTIVA (ha) 0,80**	
QUOTE (m s.l.m.) da 900 a 1100	**ESPOSIZIONE: Nord-Ovest**	**PENDENZA MEDIA 35-40%**	

POSIZIONE FISIOGRAFICA		Crinale	
Impluvio		Alto versante	**X**
Displuvio		Medio versante	
Uniforme		Basso versante	

FATTORI LIMITANTI	Superficialità del suolo	Rocciosità affiorante	Falde affioranti
Assenti o limitati			**X**
Su meno di 1/3 della superficie	**X**		
Su meno di 2/3 della superficie		**X**	
Su più di 2/3 della superficie			

STABILITÀ DEL TERRITORIO, FENOMENI DISSESTIVI ED EVENTI PARTICOLARI

NOTE VEGETAZIONALI E SITUAZIONE EVOLUTIVO-COLTURALE DEI BOSCHI

Copertura arborea (%): 80 Copertura arbustiva (%) 20 Copertura erbacea (%): 40

Cerreta pascolata. Sottobosco rado per l'elevata copertura. Popolamento uniforme con 132 ceppaie/ha residue.

Ultimi interventi eseguiti:nessun dato disponibile

Aree di saggio di riferimento: AS 53

Tipo strutturale del bosco	Età media (anni)	Altezza media del piano dominante (m)	Altezza media del piano dominato (m)	Diametro di area basimetrica media (cm)
Giovane fustaia da conversione a tratti in mescolanza con ceduo in conversione naturale	37	15,5	-	19

COMPOSIZIONE DENDROLOGICA

Specie	Piante (N./ha)	Piante (%)	Area basimetrica (m^2/ha)	Provvigione (m^3/ha)	Provvigione (%)	Provvigione su particella (m^3)
Acero	396	*39,1%*	6,82	24,97	*21,4%*	379,5
Cerro	616	*60,9%*	22,73	91,61	*78,6%*	1.392,5
Tutte le specie	**1012**	***100,0%***	**29,55**	**116,58**	***100,0%***	**1.772**

Comune di Acerno n.prot. 0010562 del 16-12-2024

RIPARTIZIONE IN CLASSI DIAMETRICHE

Classi (cm)	5	10	15	20	25	30	35	40	45	50	55	60	65	70	75+
Semi (N./ha)	22	88	154	132	110	44	44	22							
Polloni (N./ha)	88	44	176	66	22										
Totale (N./ha)	**110**	**132**	**330**	**198**	**132**	**44**	**44**	**22**							

INTERVENTI SELVICOLTURALI

Descrizione intervento	Anno	Superficie (ha)	Prelievo previsto (m^3)
Diradamento e conversione all'alto fusto. Sull'alto fusto taglio di diradamento andando ad eliminare i soggetti dominati, deperienti e soprannumerari favorendo le piante d'avvenire. Sul ceduo si procederà alla conversione, rilasciando 1-2 (eccezionalmente 3) polloni per ceppaia. Le ceppaie con polloni non idonei a formare una fustaia transitoria (inclinati, senza cima vigorosa o instabili) potranno essere tagliate per intero. Prelievo concentrato nelle classi diametriche inferiori.	2027	12	564

VIABILITÀ E SISTEMI DI ESBOSCO

Tipo di viabilità	Sviluppo attuale su particella (m)	Apertura nuova viabilità (m)	Manutenzione/ripristino previsto (m)	Sviluppo totale ex post (m)
Strade camionabili				
Piste e vie di esbosco trattorabili	189		447	447
Totale	**189**		**447**	**447**

Superficie esboscabile con trattore (ha)	Superficie esboscabile con gru a cavo (ha)	Superficie non esboscabile (ha)	Superficie totale (ha)
12,00		**4,00**	**16,00**

DESCRIZIONE INTERVENTI PREVISTI SULLA VIABILITÀ

Manutenzione pista di valle e tracciati minori all'interno della particella con limitati movimenti di terra

Comune di Acerno n.prot. 0010562 del 16-12-2024

COMPRESA: C – Fustaie di cerro			Particella forestale n.	107
ZONA PARCO Area di riserva Generale B (100%), ZPS IT8040021 (100%), SIC IT8050052 (100%)				
LOCALITÀ Bosco di San Lorenzo				
SUPERFICIE TOTALE (ha) 35,7		**PRODUTTIVA (ha)** 33,9	**IMPRODUTTIVA (ha)** 1,80	
QUOTE (m s.l.m.) da 700 a 900		**ESPOSIZIONE:** Sud	**PENDENZA MEDIA %** 50	
POSIZIONE FISIOGRAFICA		Crinale		
Impluvio	X	Alto versante		
Displuvio	X	Medio versante		
Uniforme		Basso versante		X

FATTORI LIMITANTI	Superficialità del suolo	Rocciosità affiorante	Falde affioranti
Assenti o limitati			X
Su meno di 1/3 della superficie	X	X	
Su meno di 2/3 della superficie			
Su più di 2/3 della superficie			

STABILITÀ DEL TERRITORIO, FENOMENI DISSESTIVI ED EVENTI PARTICOLARI

Superficie in passato percorsa da fuoco.

NOTE VEGETAZIONALI E SITUAZIONE EVOLUTIVO-COLTURALE DEI BOSCHI

Copertura arborea (%): 50 Copertura arbustiva (%) 40 Copertura erbacea (%): 20

Fustaia rada di cerro con presenza di un piano ceduo di carpino, orniello ed acero.
Densità bassa; sporadica rinnovazione di cerro.
Sottobosco a prevalenza di: *Pteridyum aquilinum,Lotus corniculatus, Festuca rubra, Ginestra.*
Ultimi interventi eseguiti:nessun dato disponibile.

Aree di saggio di riferimento: AR 101, 102

Tipo strutturale del bosco	Età media (anni)	Altezza media del piano dominante (m)	Altezza media del piano dominato (m)	Diametro di area basimetrica media (cm)
Fustaia sopra ceduo	nd	19	13	36,9

COMPOSIZIONE DENDROLOGICA

Specie	Piante (N./ha)	Piante (%)	Area basimetrica (m^2/ha)	Provvigione (m^3/ha)	Provvigione (%)	Provvigione su particella (m^3)
Carpino	8	7%	0,5	4,8	4%	163
Cerro	85	73%	11	109,2	90%	3702
Ontano	25	21%	1	8	7%	271
Tutte le specie	**117**	**100%**	**12,5**	**122**	**100%**	**4136**

Comune di Acerno n.prot. 0010562 del 16-12-2024

RIPARTIZIONE IN CLASSI DIAMETRICHE

Classi (cm)	5	10	15	20	25	30	35	40	45	50	55	60	65	70	75+
Semi (N./ha)	25	14	41	15	5	8	6	25	14		2				
Polloni (N./ha)															
Totale (N./ha)	**25**	**14**	**41**	**15**	**5**	**8**	**6**	**25**	**14**		**2**				

INTERVENTI SELVICOLTURALI

Descrizione intervento	Anno	Superficie (ha)	Prelievo previsto (m^3)
Nessun intervento nel periodo di validità del Piano			

VIABILITÀ E SISTEMI DI ESBOSCO

Tipo di viabilità	Sviluppo attuale su particella (m)	Apertura nuova viabilità (m)	Manutenzione/ripristino previsto (m)	Sviluppo totale ex post (m)
Strade camionabili				
Piste e vie di esbosco trattorabili	1.059			1.059
Totale				

Superficie esboscabile con trattore (ha)	Superficie esboscabile con gru a cavo (ha)	Superficie non esboscabile (ha)	Superficie totale (ha)

DESCRIZIONE INTERVENTI PREVISTI SULLA VIABILITÀ

nessuno

Comune di Acerno n.prot. 0010562 del 16-12-2024

COMPRESA: C – Fustaie di cerro			Particella forestale n.	112
ZONA PARCO Area di riserva Generale B (100%), ZPS IT8040021 (100%), SIC IT8040010 (100%)				
LOCALITÀ Costa del Prato				
SUPERFICIE TOTALE (ha)	**44,50**	**PRODUTTIVA (ha)**	**43,2**	**IMPRODUTTIVA (ha)** **1,30**
QUOTE (m s.l.m.) da 900 a 1200		**ESPOSIZIONE:**	**Sud**	**PENDENZA MEDIA %** **45-50**
POSIZIONE FISIOGRAFICA		Crinale		
Impluvio		Alto versante		**X**
Displuvio		Medio versante		
Uniforme	**X**	Basso versante		

FATTORI LIMITANTI	Superficialità del suolo	Rocciosità affiorante	Falde affioranti
Assenti o limitati			**X**
Su meno di 1/3 della superficie	**X**	**X**	
Su meno di 2/3 della superficie			
Su più di 2/3 della superficie			

STABILITÀ DEL TERRITORIO, FENOMENI DISSESTIVI ED EVENTI PARTICOLARI

Alla fascia (profondità 50 m planimetrici) a monte della viabilità asfaltata è stata assegnata la funzione di protezione diretta in relazione alla pendenza del versante ed al substrato litologico fratturabile predisponente il distacco di materiale lapideo. La superficie assegnata al bosco di protezione diretta ammonta a 5,8 ha (13% della superficie totale).

NOTE VEGETAZIONALI E SITUAZIONE EVOLUTIVO-COLTURALE DEI BOSCHI

Copertura arborea (%): 75 Copertura arbustiva (%) 30 Copertura erbacea (%) 40

Cerreta con abbondante *Crataegus monogyna*; rinnovazione di cerro localizzata in prossimità del confine con la particella 111; pascolamento. Sporadica presenza di ceppaie. Sottobosco a prevalenza di: *Rosa canina*, *Crataegus monogyna*, *Rubus glandulosus*, *Festuca heterophylla*, *Festuca Rubra*, *Carex hirta*, *Cyclamen hederifolium*, *Dafne laureola*, *Fragaria vesca*, *Cytisus scoparius*, *Crocus vernus*. Pascolamento

357 ceppaie/ha

Ultimi interventi eseguiti: nessun dato disponibile

Aree di saggio di riferimento: AR 66, 67, AS 44, 59, 60, 71

Tipo strutturale del bosco	Età media (anni)	Altezza media del piano dominante (m)	Altezza media del piano dominato (m)	Diametro di area basimetrica media (cm)
Fustaia giovane	30	12	-	15

COMPOSIZIONE DENDROLOGICA

Specie	Piante (N./ha)	Piante (%)	Area basimetrica (m^2/ha)	Provvigione (m^3/ha)	Provvigione (%)	Provvigione su particella (m^3)
Acero	19	*1,8%*	0,15	0,54	*0,4%*	23
Castagno	7	*0,6%*	0,36	1,45	*1,0%*	62
Cerro	910	*85,2%*	17,59	123,90	*88,5%*	5.278
Ontano	132	*12,4%*	3,58	14,16	*10,1%*	603
Tutte le specie	**1.068**	***100,0%***	**21,68**	**140,05**	***100,0%***	**5.966**

Comune di Acerno n.prot. 0010562 del 16-12-2024

RIPARTIZIONE IN CLASSI DIAMETRICHE

Classi (cm)	5	10	15	20	25	30	35	40	45	50	55	60	65	70	75+
Semi (N./ha)	231	107	50	18	45	7	28	7	4						
Polloni (N./ha)	265	85	27	32	20	0	0	0	0						
Totale (N./ha)	**496**	**192**	**77**	**50**	**65**	**7**	**28**	**7**	**4**						

INTERVENTI SELVICOLTURALI

Descrizione intervento	Anno	Superficie (ha)	Prelievo previsto (m^3)
Nessuno			
	Totale		

VIABILITÀ E SISTEMI DI ESBOSCO

Tipo di viabilità	Sviluppo attuale su particella (m)	Apertura nuova viabilità (m)	Manutenzione/ripristino previsto (m)	Sviluppo totale ex post (m)
Strade camionabili	1.117			1.117
Piste e vie di esbosco trattorabili	704		704	704
Totale	**1.821**		**704**	**1.821**

Superficie esboscabile con trattore (ha)	Superficie esboscabile con gru a cavo (ha)	Superficie non esboscabile (ha)	Superficie totale (ha)

DESCRIZIONE INTERVENTI PREVISTI SULLA VIABILITÀ

Manutenzione ordinaria tracciato trattorabile per accesso a particella 30

Comune di Acerno n.prot. 0010562 del 16-12-2024

COMPRESA: C – Fustaie di cerro			Particella forestale n.	118
ZONA PARCO	Area di riserva Integrale A (9%), Area di riserva Generale B (91%), ZPS IT8040021 (100%), SIC IT8040010 (100%)			
LOCALITÀ	Costa dei Monacesi			
SUPERFICIE TOTALE (ha)	**33,20**	**PRODUTTIVA (ha)**	**31,5**	**IMPRODUTTIVA (ha)** **1,70**
QUOTE (m s.l.m.) da 830 a 1200		**ESPOSIZIONE:**	**Ovest**	**PENDENZA MEDIA** **50%**
POSIZIONE FISIOGRAFICA		Crinale		
Impluvio		Alto versante		**X**
Displuvio		Medio versante		**X**
Uniforme		Basso versante		

FATTORI LIMITANTI	Superficialità del suolo	Rocciosità affiorante	Falde affioranti
Assenti o limitati			**X**
Su meno di 1/3 della superficie		**X**	
Su meno di 2/3 della superficie	**X**		
Su più di 2/3 della superficie			

STABILITÀ DEL TERRITORIO, FENOMENI DISSESTIVI ED EVENTI PARTICOLARI

L'intera superficie della particella è stata assegnata al bosco di protezione diretta in relazione alla viabilità asfaltata che corre sul margine di valle (Valico delle Croci) e della pista forestale attraversante la particella. Inoltre la particella è stata localmente percorsa da incendio e nella parte sommitale sono presenti creste rocciose dalle quali potrebbe distaccarsi materiale lapideo di dimensioni sub metriche.

NOTE VEGETAZIONALI E SITUAZIONE EVOLUTIVO-COLTURALE DEI BOSCHI

Copertura arborea (%): 70 Copertura arbustiva (%) 30 Copertura erbacea (%) 70

Particella con scarsa rinnovazione agamica dovuta essenzialmente al pascolo, la specie dominante è il cerro in avviamento all'alto fusto con assente rinnovazione. Le specie prevalenti nel sottobosco sono: *Rubus glandulosus, Festuca heterophylla, Festuca Rubra, Carex hirta,, Crataegus monogyna, Cytisus scoparius, Crocus vernus*. Ceppaie/ha: 160

Ultimi interventi eseguiti: nessun dato disponibile

Aree di saggio di riferimento: AS 74, 75, 76, 123, 124

Tipo strutturale del bosco	Età media (anni)	Altezza media del piano dominante (m)	Altezza media del piano dominato (m)	Diametro di area basimetrica media (cm)
Ceduo in conversione a tratti in mescolanza con giovane fustaia	34	15	12	15,6

COMPOSIZIONE DENDROLOGICA

Specie	Piante (N./ha)	Piante (%)	Area basimetrica (m^2/ha)	Provvigione (m^3/ha)	Provvigione (%)	Provvigione su particella (m^3)
Acero	224	*28%*	2,0	11,7	*15%*	369
Carpino	233	*29%*	1,4	8,6	*11%*	271
Cerro	240	*30%*	7,4	30,4	*38%*	958
Faggio	70	*9%*	3,5	23,7	*29%*	747
Ontano	18	*2%*	1,2	5,9	*7%*	186
Roverella	18	*2%*	0,1	0,3	*0%*	9
Tutte le specie	**804**	***100%***	**15,5**	**80,6**	***100%***	**2.539**

Comune di Acerno n.prot. 0010562 del 16-12-2024

RIPARTIZIONE IN CLASSI DIAMETRICHE

Classi (cm)	5	10	15	20	25	30	35	40	45	50	55	60	65	70	75+
Semi (N./ha)	334	130	66	28	0	3	0	0	0	0					
Polloni (N./ha)	25	29	17	30	50	56	25	4	4	3					
Totale (N./ha)	**359**	**159**	**83**	**58**	**50**	**58**	**25**	**4**	**4**	**3**					

INTERVENTI SELVICOLTURALI

Descrizione intervento	Anno	Superficie (ha)	Prelievo previsto (m^3)
Diradamento e conversione all'alto fusto. Come specie si favoriscono cerro e faggio. Sull'alto fusto taglio di diradamento andando ad eliminare i soggetti dominati, deperienti e soprannumerari favorendo le piante d'avvenire. Sul ceduo si procederà alla conversione, rilasciando 1-2 (eccezionalmente 3) polloni per ceppaia. Le ceppaie con polloni non idonei a formare una fustaia transitoria (inclinati, senza cima vigorosa o instabili) potranno essere tagliate per intero. Prelievo concentrato nelle classi diametriche sino a 20. L'intervento previsto è conforme a quanto previsto per i boschi di protezione diretta. La massima cura dovrà essere posta nel non lasciare varchi lungo la massima pendenza privi di vegetazione arborea più lunghi di 20 m. Il prelievo è calcolato sulla provvigione comprensiva dell'incremento stimato fra l'anno dei rilievi e l'anno di taglio previsto.	2025	26,56	739

VIABILITÀ E SISTEMI DI ESBOSCO

Tipo di viabilità	Sviluppo attuale su particella (m)	Apertura nuova viabilità (m)	Manutenzione/ripristino previsto (m)	Sviluppo totale ex post (m)
Strade camionabili				
Piste e vie di esbosco trattorabili	717		717	717
Totale	717		717	717

Superficie esboscabile con trattore (ha)	Superficie esboscabile con gru a cavo (ha)	Superficie non esboscabile (ha)	Superficie totale (ha)
26,56		**6,64**	**33,20**

DESCRIZIONE INTERVENTI PREVISTI SULLA VIABILITÀ

Interventi di manutenzione straordinaria sulla viabilità esistente con sistemazione del fondo e realizzazione di canalette trasversali

Comune di Acerno n.prot. 0010562 del 16-12-2024

COMPRESA: C – Fustaie di cerro			Particella forestale n.	156
ZONA PARCO Area di riserva Generale B (100%), ZPS IT8040021 (100%)				
LOCALITÀ Acqua di Cagno				
SUPERFICIE TOTALE (ha) 23,00	**PRODUTTIVA (ha)** 21,80	**IMPRODUTTIVA (ha)** 1,20		
QUOTE (m s.l.m.) da 750 a 950	**ESPOSIZIONE:** Varie	**PENDENZA MEDIA %** 30		
POSIZIONE FISIOGRAFICA		Crinale		
Impluvio		Alto versante		
Displuvio	X	Medio versante		X
Uniforme		Basso versante		

FATTORI LIMITANTI	Superficialità del suolo	Rocciosità affiorante	Falde affioranti
Assenti o limitati	X	X	X
Su meno di 1/3 della superficie			
Su meno di 2/3 della superficie			
Su più di 2/3 della superficie			

STABILITÀ DEL TERRITORIO, FENOMENI DISSESTIVI ED EVENTI PARTICOLARI

NOTE VEGETAZIONALI E SITUAZIONE EVOLUTIVO-COLTURALE DEI BOSCHI

Copertura arborea (%): 85 Copertura arbustiva (%) 10 Copertura erbacea (%): 20
Bosco di carpino, orniello, cerro (matricine) e latifoglie mesofile. Sottobosco a prevalenza di: *Ilex acquifolium. Polygonatum o., Vinca minor, Allium ursinum, Daphne laureola.* Ceppaie/ha: 544
Ultimi interventi eseguiti: nessun dato disponibile

Aree di saggio di riferimento: AS 111, 119

Tipo strutturale del bosco	Età media (anni)	Altezza media del piano dominante (m)	Altezza media del piano dominato (m)	Diametro di area basimetrica media (cm)
Ceduo invecchiato matricinato	50	20	15	13

COMPOSIZIONE DENDROLOGICA

Specie	Piante (N./ha)	Piante (%)	Area basimetrica (m^2/ha)	Provvigione (m^3/ha)	Provvigione (%)	Provvigione su particella (m^3)
Acero	512	19%	6,0	40,1	16%	874
Carpino	921	34%	9,3	56,2	23%	1225
Castagno	13	0%	0,6	4,5	2%	98
Cerro	88	3%	3,8	30,1	12%	656
Faggio	329	12%	10,0	83,8	34%	1827
Ontano	66	2%	1,4	8,9	4%	194
Orniello	759	28%	3,7	19,9	8%	434
Tutte le specie	**2686**	**100%**	**34,7**	**243,4**	**100%**	**5306**

Comune di Acerno n.prot. 0010562 del 16-12-2024

RIPARTIZIONE IN CLASSI DIAMETRICHE

Classi (cm)	5	10	15	20	25	30	35	40	45	50	55	60	65	70	75+
Semi (N./ha)	966	589	311	79	24		0		0		0				
Polloni (N./ha)	192	204	113	79	46		50		24		13				
Totale (N./ha)	**1157**	**793**	**424**	**157**	**69**		**50**		**24**		**13**				

INTERVENTI SELVICOLTURALI

Descrizione intervento	Anno	Superficie (ha)	Prelievo previsto (m^3)
Diradamento e conversione all'alto fusto. Come specie si favoriscono cerro e faggio. Sull'alto fusto taglio di diradamento andando ad eliminare i soggetti dominati, deperienti e soprannumerari favorendo le piante d'avvenire. Sul ceduo si procederà alla conversione, rilasciando 1-2 (eccezionalmente 3) polloni per ceppaia. Le ceppaie con polloni non idonei a formare una fustaia transitoria (inclinati, senza cima vigorosa o instabili) potranno essere tagliate per intero. Prelievo concentrato nelle classi diametriche sino a20. Il prelievo è calcolato sulla provvigione comprensiva dell'incremento stimato fra l'anno dei rilievi e l'anno di taglio previsto.	2018	16,28	1.243

VIABILITÀ E SISTEMI DI ESBOSCO

Tipo di viabilità	Sviluppo attuale su particella (m)	Apertura nuova viabilità (m)	Manutenzione/ripristino previsto (m)	Sviluppo totale ex post (m)
Strade camionabili				
Piste e vie di esbosco trattorabili				
Totale				

Superficie esboscabile con trattore (ha)	Superficie esboscabile con gru a cavo (ha)	Superficie non esboscabile (ha)	Superficie totale (ha)
16,28		**6,72**	**23,00**

DESCRIZIONE INTERVENTI PREVISTI SULLA VIABILITÀ

Comune di Acerno n.prot. 0010562 del 16-12-2024

COMPRESA: C – Fustaie di cerro				Particella forestale n.	157
ZONA PARCO Area di riserva Generale B (100%), ZPS IT8040021 (100%), SIC IT8040009 (42%)					
LOCALITÀ Acqua di Cagno					
SUPERFICIE TOTALE (ha)	**15,80**	**PRODUTTIVA (ha)**	**15,0**	**IMPRODUTTIVA (ha)**	**0,8**
QUOTE (m s.l.m.) da 750 a 950		**ESPOSIZIONE:**	**Nord-Est**	**PENDENZA MEDIA %**	**25-30**
POSIZIONE FISIOGRAFICA		Crinale			
Impluvio	**X**	Alto versante			
Displuvio	**X**	Medio versante			**X**
Uniforme		Basso versante			

FATTORI LIMITANTI	Superficialità del suolo	Rocciosità affiorante	Falde affioranti
Assenti o limitati	**X**	**X**	**X**
Su meno di 1/3 della superficie			
Su meno di 2/3 della superficie			
Su più di 2/3 della superficie			
STABILITÀ DEL TERRITORIO, FENOMENI DISSESTIVI ED EVENTI PARTICOLARI			

NOTE VEGETAZIONALI E SITUAZIONE EVOLUTIVO-COLTURALE DEI BOSCHI

Copertura arborea (%): 75 Copertura arbustiva (%) 20 Copertura erbacea (%) 30

Cerro, carpino ed acero con presenza di faggio. Sono presenti diverse chiarie con buona rinnovazione.

Sottobosco a prevalenza di: *Vinca minor, Festuca heterophylla, Festuca Rubra, Hedera helix, Ruscus aculeatus, Daphne laureola* Ceppaie/ha: 464

Ultimi interventi eseguiti: nessun dato disponibile

Aree di saggio di riferimento: AS 110, 112

Tipo strutturale del bosco	Età media (anni)	Altezza media del piano dominante (m)	Altezza media del piano dominato (m)	Diametro di area basimetrica media (cm)
Ceduo invecchiato in conversione	46	23	17	16,1

COMPOSIZIONE DENDROLOGICA

Specie	Piante (N./ha)	Piante (%)	Area basimetrica (m^2/ha)	Provvigione (m^3/ha)	Provvigione (%)	Provvigione su particella (m^3)
Acero	440	26%	4,7	19,9	10%	299
Carpino	693	41%	8,7	44,2	22%	663
Cerro	297	18%	13,0	69,2	34%	1.038
Faggio	110	6%	0,8	2,8	1%	42
Nocciolo	55	3%	0,1	0,4	0%	6
Orniello	55	3%	0,2	0,7	0%	11
Pioppo	44	3%	7,1	67,9	33%	1.019
Tutte le specie	**1.694**	**100%**	**34,5**	**205,1**	**100%**	**3.077**

Comune di Acerno n.prot. 0010562 del 16-12-2024

RIPARTIZIONE IN CLASSI DIAMETRICHE

Classi (cm)	5	10	15	20	25	30	35	40	45	50	55	60	65	70	75+
Semi (N./ha)	418	341	187	132	55	11		11	0			0	0		
Polloni (N./ha)	132	121	121	44	55	22		11	11			11	11		
Totale (N./ha)	550	462	308	176	110	33		22	11			11	11		

INTERVENTI SELVICOLTURALI

Descrizione intervento	Anno	Superficie (ha)	Prelievo previsto (m^3)
Diradamento e conversione all'alto fusto. Come specie si favoriscono cerro e faggio. Sull'alto fusto taglio di diradamento andando ad eliminare i soggetti dominati, deperienti e soprannumerari favorendo le piante d'avvenire. Sul ceduo si procederà alla conversione, rilasciando 1-2 (eccezionalmente 3) polloni per ceppaia. Le ceppaie con polloni non idonei a formare una fustaia transitoria (inclinati, senza cima vigorosa o instabili) potranno essere tagliate per intero. Prelievo concentrato nelle classi diametriche inferiori.	2027	11,06	888

VIABILITÀ E SISTEMI DI ESBOSCO

Tipo di viabilità	Sviluppo attuale su particella (m)	Apertura nuova viabilità (m)	Manutenzione/ripristino previsto (m)	Sviluppo totale ex post (m)
Strade camionabili				
Piste e vie di esbosco trattorabili	**180**		**180**	**180**
Totale				

Superficie esboscabile con trattore (ha)	Superficie esboscabile con gru a cavo (ha)	Superficie non esboscabile (ha)	Superficie totale (ha)
11,06		**4,74**	**15,80**

DESCRIZIONE INTERVENTI PREVISTI SULLA VIABILITÀ

Manutenzione ordinaria della viabilità esistente

Comune di Acerno n.prot. 0010562 del 16-12-2024

COMPRESA: C – Fustaie di cerro			**Particella forestale n.**	**163**
ZONA PARCO Area di riserva Generale B (100%), ZPS IT8040021 (100%), SIC IT8050052 (97%)				
LOCALITÀ Serra Alta				
SUPERFICIE TOTALE (ha) 8,80		**PRODUTTIVA (ha) 8,4**	**IMPRODUTTIVA (ha) 0,4**	
QUOTE (m s.l.m.) da 850 a 1150		**ESPOSIZIONE: Nord-Est**	**PENDENZA MEDIA % 40-45**	
POSIZIONE FISIOGRAFICA		Crinale		
Impluvio		Alto versante		**X**
Displuvio		Medio versante		
Uniforme	**X**	Basso versante		

FATTORI LIMITANTI	Superficialità del suolo	Rocciosità affiorante	Falde affioranti
Assenti o limitati			**X**
Su meno di 1/3 della superficie	**X**	**X**	
Su meno di 2/3 della superficie			
Su più di 2/3 della superficie			

STABILITÀ DEL TERRITORIO, FENOMENI DISSESTIVI ED EVENTI PARTICOLARI

NOTE VEGETAZIONALI E SITUAZIONE EVOLUTIVO-COLTURALE DEI BOSCHI

Copertura arborea (%): 70 Copertura arbustiva (%) 10 Copertura erbacea (%) 20
Cerreta. Pascolamento. Rinnovazione assente. Le specie prevalenti nel sottobosco sono: *Rubus glandulosus*, *Festuca heterophylla*, *Festuca Rubra*, *Crataegus monogyna*, *Cytisus scoparius*.
(64 ceppaie/ha)
Ultimi interventi eseguiti: nessun dato disponibile

Aree di saggio di riferimento: AS 57, 58

Tipo strutturale del bosco	**Età media (anni)**	**Altezza media del piano dominante (m)**	**Altezza media del piano dominato (m)**	**Diametro di area basimetrica media (cm)**
Fustaia derivante da conversione a tratti in mescolanza con ceduo in conversione naturale	33	14,2	-	23

COMPOSIZIONE DENDROLOGICA

Specie	**Piante (N./ha)**	**Piante (%)**	**Area basimetrica (m^2/ha)**	**Provvigione (m^3/ha)**	**Provvigione (%)**	**Provvigione su particella (m^3)**
Cerro	518	*88,1%*	23,51	97,55	*96,7%*	819
Acero	56	*9,5%*	0,66	2,15	*2,1%*	18
Castagno	7	*1,2%*	0,2	0,75	*0,7%*	6
Ontano	7	*1,2%*	0,14	0,48	*0,5%*	4
Tutte le specie	**588**	***100,0%***	**24,51**	**100,93**	***100,0%***	**847**

Comune di Acerno n.prot. 0010562 del 16-12-2024

RIPARTIZIONE IN CLASSI DIAMETRICHE

Classi (cm)	5	10	15	20	25	30	35	40	45	50	55	60	65	70	75+
Semi (N./ha)	7	63	91	70	42	77	42	7	21						
Polloni (N./ha)	7	14	84	42	0	21	0	0	0						
Totale (N./ha)	**14**	**77**	**175**	**112**	**42**	**98**	**42**	**7**	**21**						

INTERVENTI SELVICOLTURALI

Descrizione intervento	Anno	Superficie (ha)	Prelievo previsto (m^3)
Diradamento e conversione all'alto fusto. Sull'alto fusto taglio di diradamento andando ad eliminare i soggetti dominati, deperienti e soprannumerari favorendo le piante d'avvenire. Sul ceduo si procederà alla conversione, rilasciando 1-2 (eccezionalmente 3) polloni per ceppaia. Le ceppaie con polloni non idonei a formare una fustaia transitoria (inclinati, senza cima vigorosa o instabili) potranno essere tagliate per intero. Prelievo concentrato nelle classi diametriche inferiori.	2026	6,16	251
	Totale	**6,16**	**251**

VIABILITÀ E SISTEMI DI ESBOSCO

Tipo di viabilità	Sviluppo attuale su particella (m)	Apertura nuova viabilità (m)	Manutenzione/ripristino previsto (m)	Sviluppo totale ex post (m)
Strade camionabili				
Piste e vie di esbosco trattorabili	239		239	239
Totale	**239**		**239**	**239**

Superficie esboscabile con trattore (ha)	Superficie esboscabile con gru a cavo (ha)	Superficie non esboscabile (ha)	Superficie totale (ha)
6,16		**2,64**	**8,80**

DESCRIZIONE INTERVENTI PREVISTI SULLA VIABILITÀ

Manutenzione ordinaria del tracciato esistente

Comune di Acerno n.prot. 0010562 del 16-12-2024

COMPRESA: C – Fustaie di cerro			Particella forestale n.	165
ZONA PARCO Area di riserva Generale B (100%), ZPS IT8040021 (100%), SIC IT8050052 (100%)				
LOCALITÀ Accino				
SUPERFICIE TOTALE (ha)	**21,50**	**PRODUTTIVA (ha)**	**20,4**	**IMPRODUTTIVA (ha)**	**1,10**
QUOTE (m s.l.m.) da 850 a 950		**ESPOSIZIONE:**	**Sud-Ovest**	**PENDENZA MEDIA %**	**30**
POSIZIONE FISIOGRAFICA		Crinale			**X**
Impluvio	**X**	Alto versante			
Displuvio	**X**	Medio versante			
Uniforme		Basso versante			**X**

FATTORI LIMITANTI	Superficialità del suolo	Rocciosità affiorante	Falde affioranti
Assenti o limitati			**X**
Su meno di 1/3 della superficie		**X**	
Su meno di 2/3 della superficie	**X**		
Su più di 2/3 della superficie			

STABILITÀ DEL TERRITORIO, FENOMENI DISSESTIVI ED EVENTI PARTICOLARI

Stazione di cresta, con pascolamento in bosco

NOTE VEGETAZIONALI E SITUAZIONE EVOLUTIVO-COLTURALE DEI BOSCHI

Copertura arborea (%): 70 Copertura arbustiva (%) 30 Copertura erbacea (%) 40

Bassa densità. Grandi piante di cerro e faggio nella porzione a monte. Sul resto della superficie giovane fustaia di cerro da conversione. Presenza di latifoglie mesofile. Rinovazione pressoché assente. Sottobosco a prevalenza di: *Ilex acquifolium. Polygonatum o., Hepatica nobilis, Euphorbia amygdaloides, Primula vulgaris*, *Geranium robertianum*, *Daphne laureola, Festuca heterophylla*, *Festuca Rubra*. Presenza localizzata di nitrofile. Ceppaie/ha: 113

Ultimi interventi eseguiti: nessun dato disponibile

Aree di saggio di riferimento: AR 138, 139

Tipo strutturale del bosco	Età media (anni)	Altezza media del piano dominante (m)	Altezza media del piano dominato (m)	Diametro di area basimetrica media (cm)
Fustaia adulta a prevalenza di diametri piccoli.	65	18		25,6

COMPOSIZIONE DENDROLOGICA

Specie	Piante (N./ha)	Piante (%)	Area basimetrica (m^2/ha)	Provvigione (m^3/ha)	Provvigione (%)	Provvigione su particella (m^3)
Acero	102	20%	6,0	56,7	23%	1.157
Cerro	200	40%	8,5	73,3	30%	1.495
Faggio	199	39%	10,5	106,3	43%	2.169
Ontano	3	1%	1,0	10,7	4%	218
Tutte le specie	**505**	**100%**	**26,0**	**247**	**100%**	**5.039**

Comune di Acerno n.prot. 0010562 del 16-12-2024

RIPARTIZIONE IN CLASSI DIAMETRICHE

Classi (cm)	5	10	15	20	25	30	35	40	45	50	55	60	65	70	75+
Semi (N./ha)	142	28			142										
Polloni (N./ha)	44	195	44	21	44		6	4	6	3	2	8	6		2
Totale (N./ha)	**186**	**223**	**44**	**21**	**186**		**6**	**4**	**6**	**3**	**2**	**8**	**6**		**2**

INTERVENTI SELVICOLTURALI

Descrizione intervento	Anno	Superficie (ha)	Prelievo previsto (m^3)
Nessun intervento nel periodo di validità del Piano			

VIABILITÀ E SISTEMI DI ESBOSCO

Tipo di viabilità	Sviluppo attuale su particella (m)	Apertura nuova viabilità (m)	Manutenzione/ripristino previsto (m)	Sviluppo totale ex post (m)
Strade camionabili				
Piste e vie di esbosco trattorabili	752		752	752
Totale	**752**		**752**	**752**

Superficie esboscabile con trattore (ha)	Superficie esboscabile con gru a cavo (ha)	Superficie non esboscabile (ha)	Superficie totale (ha)

DESCRIZIONE INTERVENTI PREVISTI SULLA VIABILITÀ

Manutenzione straordinaria della viabilità esistente con ripristino e sistemazione del fondo e realizzazione di cunette trasversali

Comune di Acerno n.prot. 0010562 del 16-12-2024

Comune di Acerno n.prot. 0010562 del 16-12-2024

DESCRIZIONE PARTICELLARE

COMPRESA D

Comune di Acerno n.prot. 0010562 del 16-12-2024

COMPRESA: C – Fustaie di cerro - Rimboschimento			Particella forestale n.	190
ZONA PARCO Area di riserva Generale B (100%)				
LOCALITÀ Piano di Cerasuolo				
SUPERFICIE TOTALE (ha) 39,30	**PRODUTTIVA (ha)** 31,40	**IMPRODUTTIVA (ha)** 7,90		
QUOTE (m s.l.m.) da 800 a 900	**ESPOSIZIONE:** varie	**PENDENZA MEDIA %** 20		
POSIZIONE FISIOGRAFICA	Crinale			
Impluvio		Alto versante		
Displuvio		Medio versante		
Uniforme	X	Basso versante		

FATTORI LIMITANTI	Superficialità del suolo	Rocciosità affiorante	Falde affioranti
Assenti o limitati	X	X	X
Su meno di 1/3 della superficie			
Su meno di 2/3 della superficie			
Su più di 2/3 della superficie			
STABILITÀ DEL TERRITORIO, FENOMENI DISSESTIVI ED EVENTI PARTICOLARI			

NOTE VEGETAZIONALI E SITUAZIONE EVOLUTIVO-COLTURALE DEI BOSCHI

Copertura arborea (%): 90 Copertura arbustiva (%) 5 Copertura erbacea (%) 10
Rimboschimento di conifere con presenza di latifoglie autoctone Deperimenti localizzati e schianti delle conifere
Ultimi interventi eseguiti: nessuno dato disponibile

Aree di saggio di riferimento: AR 75, 76, 77, 78, 79

Tipo strutturale del bosco	Età media (anni)	Altezza media del piano dominante (m)	Altezza media del piano dominato (m)	Diametro di area basimetrica media (cm)
Rimboschimento adulto	28	19	-	18

COMPOSIZIONE DENDROLOGICA

Specie	Piante (N./ha)	Piante (%)	Area basimetrica (m^2/ha)	Provvigione (m^3/ha)	Provvigione (%)	Provvigione su particella (m^3)
Acero	15	*1,0*	1,8	22,4	*5,7*	703
Cerro	8	*0,5*	1	10,8	*2,8*	339
Ontano	1	*0,1*	0,4	4,6	*1,2*	144
Carpino	63	*4,3*	0,2	1,4	*0,4*	44
Douglasia	605	*41,1*	16,2	145,5	*37,3*	4569
Nocciolo	384	*26,2*	2,2	16,4	*4,2*	515
Pino nero	79	*5,4*	5,6	59,1	*15,2*	1856
Pino strobo	312	*21,3*	11,8	122,8	*31,6*	3856
Pioppo	1	*0,1*	0,4	6,1	*1,6*	192
Tutte le specie	**1468**	***100***	**39,6**	**389,1**	***100***	**12218**

Comune di Acerno n.prot. 0010562 del 16-12-2024

RIPARTIZIONE IN CLASSI DIAMETRICHE

Classi (cm)	5	10	15	20	25	30	35	40	45	50	55	60	65	70	75+
Semi (N./ha)		149	327	228	174	113	40	36	5	8	2		1		1
Polloni (N./ha)		361	23												
Totale (N./ha)		**510**	**350**	**228**	**174**	**113**	**40**	**36**	**5**	**8**	**2**		**1**		**1**

INTERVENTI SELVICOLTURALI

Descrizione intervento	Anno	Superficie (ha)	Prelievo previsto (m^3)
Trasformazione progressiva del bosco da rimboschimento a popolamento di specie autoctone. Diradamento selettivo di grado medio o forte sia sul piano dominato che su quello dominante volto a eliminare i soggetti deperienti, danneggiati e instabili e favorire le piante in migliori condizioni fitosanitarie e favorire l'ingresso e l'affermazione delle latifoglie mesofile. Dove le latifoglie sono già presenti l'intervento sarà di grado più debole. Prelievo anche nelle classi diametriche maggiori per le sole piante in cattive condizioni fitosanitarie. Il prelievo è calcolato sulla provvigione comprensiva dell'incremento stimato fra l'anno dei rilievi e l'anno di taglio previsto.	2015	23,58	4.725

VIABILITÀ E SISTEMI DI ESBOSCO

Tipo di viabilità	Sviluppo attuale su particella (m)	Apertura nuova viabilità (m)	Manutenzione/ripristino previsto (m)	Sviluppo totale ex post (m)
Strade camionabili				
Piste e vie di esbosco trattorabili	1.689			1.689
Totale	**1.689**			**1.689**

Superficie esboscabile con trattore (ha)	Superficie esboscabile con gru a cavo (ha)	Superficie non esboscabile (ha)	Superficie totale (ha)
23,58		**15,72**	**39,30**

DESCRIZIONE INTERVENTI PREVISTI SULLA VIABILITÀ

Manutenzione ordinaria della viabilità esistente

Comune di Acerno n.prot. 0010562 del 16-12-2024

COMPRESA: C – Fustaie di cerro - Rimboschimento				**Particella forestale n.**	**191**
ZONA PARCO Area di riserva Generale B (100%)					
LOCALITÀ Piano di Cerasuolo					
SUPERFICIE TOTALE (ha) 29,30		**PRODUTTIVA (ha) 23,40**		**IMPRODUTTIVA (ha) 5,90**	
QUOTE (m s.l.m.) da 800 a 900		**ESPOSIZIONE: varie**		**PENDENZA MEDIA % 20**	
POSIZIONE FISIOGRAFICA		Crinale			
Impluvio		Alto versante			
Displuvio		Medio versante			
Uniforme	**X**	Basso versante			

FATTORI LIMITANTI	Superficialità del suolo	Rocciosità affiorante	Falde affioranti
Assenti o limitati	**X**	**X**	**X**
Su meno di 1/3 della superficie			
Su meno di 2/3 della superficie			
Su più di 2/3 della superficie			

STABILITÀ DEL TERRITORIO, FENOMENI DISSESTIVI ED EVENTI PARTICOLARI

NOTE VEGETAZIONALI E SITUAZIONE EVOLUTIVO-COLTURALE DEI BOSCHI

Copertura arborea (%): 90 Copertura arbustiva (%) 5 Copertura erbacea (%) 10
Rimboschimento di conifere con presenza di latifoglie autoctone Deperimenti localizzati e schianti delle conifere
Ultimi interventi eseguiti: nessuno dato disponibile

Aree di saggio di riferimento: AR 75, 76, 77, 78, 79

Tipo strutturale del bosco	**Età media (anni)**	**Altezza media del piano dominante (m)**	**Altezza media del piano dominato (m)**	**Diametro di area basimetrica media (cm)**
Rimboschimento adulto	28	19	-	18

COMPOSIZIONE DENDROLOGICA

Specie	**Piante (N./ha)**	**Piante (%)**	**Area basimetrica (m^2/ha)**	**Provvigione (m^3/ha)**	**Provvigione (%)**	**Provvigione su particella (m^3)**
Acero	15	*1,0*	1,8	22,4	*5,7*	524
Cerro	8	*0,5*	1	10,8	*2,8*	253
Ontano	1	*0,1*	0,4	4,6	*1,2*	107
Carpino	63	*4,3*	0,2	1,4	*0,4*	33
Douglasia	605	*41,1*	16,2	145,5	*37,3*	3.405
Nocciolo	384	*26,2*	2,2	16,4	*4,2*	384
Pino nero	79	*5,4*	5,6	59,1	*15,2*	1.383
Pino strobo	312	*21,3*	11,8	122,8	*31,6*	2.873
Pioppo	1	*0,1*	0,4	6,1	*1,6*	143
Tutte le specie	**1468**	***100***	**39,6**	**389,1**	***100***	**9.105**

Comune di Acerno n.prot. 0010562 del 16-12-2024

RIPARTIZIONE IN CLASSI DIAMETRICHE

Classi (cm)	5	10	15	20	25	30	35	40	45	50	55	60	65	70	75+
Semi (N./ha)		149	327	228	174	113	40	36	5	8	2		1		1
Polloni (N./ha)		361	23												
Totale (N./ha)		**510**	**350**	**228**	**174**	**113**	**40**	**36**	**5**	**8**	**2**		**1**		**1**

INTERVENTI SELVICOLTURALI

Descrizione intervento	Anno	Superficie (ha)	Prelievo previsto (m^3)
Trasformazione progressiva del bosco da rimboschimento a popolamento di specie autoctone a prevalenza di cerro. Diradamento selettivo di grado medio o forte sia sul piano dominato che su quello dominante volto a eliminare i soggetti deperienti, danneggiati e instabili e favorire le piante in migliori condizioni fitosanitarie e favorire l'ingresso e l'affermazione delle latifoglie mesofile. Dove le latifoglie sono già presenti l'intervento sarà di grado più debole. In particolare sarà riservato dal taglio un nucleo di nocciolo con portaseme di cerro e altre latifoglie localizzato in prossimità della particella 130. Prelievo anche nelle classi diametriche maggiori per le sole piante in cattive condizioni fitosanitarie. Il prelievo è calcolato sulla provvigione comprensiva dell'incremento stimato fra l'anno dei rilievi e l'anno di taglio previsto.	2016	17,58	3.628

VIABILITÀ E SISTEMI DI ESBOSCO

Tipo di viabilità	Sviluppo attuale su particella (m)	Apertura nuova viabilità (m)	Manutenzione/ripristino previsto (m)	Sviluppo totale ex post (m)
Strade camionabili				
Piste e vie di esbosco trattorabili	787			787
Totale	**787**			**787**

Superficie esboscabile con trattore (ha)	Superficie esboscabile con gru a cavo (ha)	Superficie non esboscabile (ha)	Superficie totale (ha)
17,58		**11,72**	**29,30**

DESCRIZIONE INTERVENTI PREVISTI SULLA VIABILITÀ

Manutenzione ordinaria della viabilità esistente

Comune di Acerno n.prot. 0010562 del 16-12-2024

COMUNE DI ACERNO

(Provincia di Salerno)

C.F./P. IVA: 00552610651 - Via Rimembranza 8 - 84042 Acerno (SA)

Tel. 089/9821211 - Fax 089/9821227

www.comune. acerno.sa.it - PEC protocollo@comune.acerno.sa.it

UFFICIO PATRIMONIO BOSCHIVO

Comune di Acerno n.prot. 0010562 del 16-12-2024

TRASLAZIONE DELLA VIGENZA DEL P.G.F. 2015/2024 ai sensi dell'art 114 R.R. 28/09/2017, n. 3 e s.m.i.

2024/2027

LIBRO ECONOMICO

ORDINE DEI DOTTORI AGRONOMI DOTTORI FORESTALI
Dott.
MARIO
DE ROSA
N.633 Albo
SALERNO

Piano redatto da RTP ForTeA studio associato – Dott.ssa Francesca Ceres - Inca Ingenierìa del Medio S.L.

TRASLAZIONE a cura del Dott. For. e Ing. Mario De Rosa

LIBRO ECONOMICO

Art. 108 e art. 109 del Regolamento regionale n. 3/2017

Anno (o stagione silvana) di intervento	Particella forestale	Riferimenti catastali		Provvedimenti autorizzativi*					Ripresa prevista		Ripresa effettuata (mc - kg)			Comunicazione di taglio		Impresa Forestale (Nominativo)	Contratto (Data)	Consegna (Data)	Certificato di regolare esecuzione (Data)	Note
		Fg.	n.	E.D.	Parco - Riserva	A. di B.	V.I.	Altro	mc	Ha	Tronchi mc	Tronchetti mc	Legna da ardere Kg	Prot.	Data					

* =	U.O.D. - Unità Operativa Dirigenziale
	A. di B. - Autorità di Bacino
	E. D. - Ente Delegato
	V. I. - Valutazione d'Incidenza
	Altro: per es. autorizzazione paesaggistica

Comune di Acerno n.prot. 0010562 del 16-12-2024

LIBRO ECONOMICO

Art. 108 e art. 109 del Regolamento regionale n. 3/2017

Anno (o stagione silvana) di intervento	Particella forestale	Riferimenti catastali		Provvedimenti autorizzativi*					Ripresa prevista		Ripresa effettuata (mc - kg)			Comunicazione di taglio		Impresa Forestale (Nominativo)	Contratto (Data)	Consegna (Data)	Certificato di regolare esecuzione (Data)	Note
		Fg.	n.	E.D.	Parco - Riserva	A. di B.	V.I.	Altro	mc	Ha	Tronchi mc	Tronchetti mc	Legna da ardere Kg	Prot.	Data					

* =	U.O.D. - Unità Operativa Dirigenziale
	A. di B. - Autorità di Bacino
	E. D. - Ente Delegato
	V. I. - Valutazione d'Incidenza
	Altro: per es. autorizzazione paesaggistica

Comune di Acerno n.prot. 0010562 del 16-12-2024

LIBRO ECONOMICO

Art. 108 e art. 109 del Regolamento regionale n. 3/2017

Anno (o stagione silvana) di intervento	Particella forestale	Riferimenti catastali		Provvedimenti autorizzativi*					Ripresa prevista		Ripresa effettuata (mc - kg)			Comunicazione di taglio		Impresa Forestale (Nominativo)	Contratto (Data)	Consegna (Data)	Certificato di regolare esecuzione (Data)	Note
		Fg.	n.	E.D.	Parco - Riserva	A. di B.	V.I.	Altro	mc	Ha	Tronchi mc	Tronchetti mc	Legna da ardere Kg	Prot.	Data					

* =	U.O.D. - Unità Operativa Dirigenziale
	A. di B. - Autorità di Bacino
	E. D. - Ente Delegato
	V. I. - Valutazione d'Incidenza
	Altro: per es. autorizzazione paesaggistica

Comune di Acerno n.prot. 0010562 del 16-12-2024

COMUNE DI ACERNO

(Provincia di Salerno)

C.F./P. IVA: 00552610651 - Via Rimembranza 8 - 84042 Acerno (SA)

Tel. 089/9821211 - Fax 089/9821227

www.comune. acerno.sa.it - PEC protocollo@comune.acerno.sa.it

UFFICIO PATRIMONIO BOSCHIVO

Comune di Acerno n.prot. 0010562 del 16-12-2024

TRASLAZIONE DELLA VIGENZA DEL P.G.F. 2015/2024 ai sensi dell'art 114 R.R. 28/09/2017, n. 3 e s.m.i.

2024/2027

PARERI ENTI PREPOSTI

ORDINE DEI DOTTORI AGRONOMI DOTTORI FORESTALI
Dott.
MARIO
DE ROSA
N.633 Albo
SALERNO

Piano redatto da RTP ForTeA studio associato – Dott.ssa Francesca Ceres - Inca Ingenierìa del Medio S.L.

TRASLAZIONE a cura del Dott. For. e Ing. Mario De Rosa

AUTORITA' DI BACINO DISTRETTUALE DELL'APPENNINO MERIDIONALE
Protocollo Partenza N. 39397/2024 del 13-12-2024
Doc. Principale - Class. 05.06 - Copia Documento

Comune di Acerno n.prot. 0010562 del 18-12-2024

Tit.:5.6
Rif. int. 2024_32408

Autorità di Bacino Distrettuale dell'Appennino Meridionale

SETTORE COMPATIBILITÀ IDROGEOLOGICA STRUTTURE INFRASTRUTTURE E PIANIFICAZIONE SOTTORDINATA

N.B.: Protocollo e data in filigrana

Riscontro Nota del 11/11/2024

Al Comune di Acerno (SA)

protocollo@pec.comune.acerno.sa.it

Oggetto: Traslazione della Vigenza della validità del PGF 2015-2024 del Comune di Acerno al periodo 2024-2027. **CONFERMA PARERE**

Si premette, che con D.Lgs. 152/2006 e s.m.i. sono state soppresse le Autorità di Bacino, di cui alla L. 183/89, e contestualmente istituite le Autorità di bacino distrettuali, tra le quali la scrivente, relativa al Distretto Idrografico dell'Appennino Meridionale, e che l'esame istruttorio delle istanze di parere formulate a questa Autorità è condotto, con riferimento ai vigenti piani stralcio per l'assetto idrogeologico, redatti dalle suddette ex Autorità di Bacino, con specifico riguardo a quelli pertinenti per l'ambito territoriale (Unit of Management - UoM) in cui ricadono le opere/interventi oggetto dell'istanza, nonché ai piani di gestione distrettuali delle acque e del rischio di alluvioni (www.distrettoappenninomeridionale.it).

Tanto premesso, con riferimento all'oggetto ed alla documentazione trasmessa in relazione agli aspetti di propria competenza la scrivente Autorità di bacino distrettuale conferma il parere favorevole, rilasciato con provvedimento dalla Autorità di Bacino Regionale di Campania Sud ed Interregionale per il bacino idrografico del Fiume Sele, con Delibera n.18 del 21.05.2015, con le medesime prescrizioni.

Il Segretario Generale
Vera CORBELLI

Istruttoria tecnica: geol. I Ricciardi

COMUNE DI ACERNO
Provincia di Salerno

COPIA

Area Vigilanza - Commercio

N° 548 del Registro Generale delle Determinazioni

Pubblicazione dal 04-12-2024 al 19-12-2024

DETERMINAZIONE DEL RESPONSABILE
AREA VIGILANZA - COMMERCIO
N. 168 del 04-12-2024

OGGETTO: VINCA - "TRASLAZIONE DELLA VIGENZA DEL PGF 2015/2024 AI SENSI DELL'ART 114 R.R.28/09/2017, N. 3 E S.M.I. AL PERIODO 2024-2027" - COMUNE DI ACERNO (RUP ING. DE ROSA MARIO)

IL RESPONSABILE AREA VIGILANZA - COMMERCIO

PREMESSO:

- Che con D.P.R. n. 357 del 08/09/1997, art. 5, e ss.mm.ii sono state dettate disposizioni in merito alla procedura di svolgimento della Valutazione di Incidenza;
- Che con Delibera di Giunta Regionale (D.G.R.C) n. 1216 del 23/03/2001, pubblicata sul BURC n. 21 del 17/04/2001, e successiva D.G.R.C. n. 5249 del 31/10/2002, pubblicato sul BURC n. 58 del 25/11/2002, è stato recepito il su richiamato D.P.R.n. 357/97;
- Che con D.G.R.C. n. 324 del 19/03/2010, pubblicata sul BURC n. 24 del 29/03/2010, sono state emanate le "Linee Guida e Criteri di indirizzo per l'effettuazione della valutazione di incidenza in Regione Campania";
- Che con D.G.R.C. n. 686 del 6 dicembre 2016 sono state individuate le modalità di calcolo degli oneri dovuti per le procedure di valutazione ambientale strategica, valutazione di impatto ambientale e valutazione di incidenza in Regione Campania;
- Che con Delibera di G.R. n.62 del 23/02/2015, al fine di dare attuazione alle disposizioni di cui all'art. 1, commi 4 e 5 della L.R. 16/2014, è stato approvato un apposito "Disciplinare per l'attribuzione ai Comuni delle competenze di Valutazione di Incidenza" nel quale, tra l'altro, sono individuati i criteri sulla scorta dei quali il competente Ufficio regionale si pronuncia in merito alle richieste di attribuzione delle competenze in materia di Valutazione di Incidenza;
- Che con la stessa deliberazione è stato disposto:
  "Le procedure di cui al "Disciplinare per l'attribuzione ai Comuni delle competenze in materia di Valutazione di Incidenza" si applicano a tutte le richieste di attribuzione delle competenze in materia di Valutazione di Incidenza pervenute dalla Direzione generale per l'Ambiente e l'Ecosistema alla data di emanazione della stessa deliberazione, fatta salva la possibilità di integrare le istanze già avanzate sulla scorta delle disposizioni di cui al citato Disciplinare; i Comuni in possesso della necessaria qualificazione, ma in

Comune di Acerno n.prot. 0010562 del 16-12-2024

assenza dei criteri di cui al Disciplinare non hanno formulato specificata richiesta, possono avanzarla al competente ufficio regionale nei novanta giorni successivi alla pubblicazione";

- Che con Decreto del Commissario n.04 del 05/06/2015 è stato approvato lo schema di convenzione per la gestione in forma associata delle funzioni in materia di Valutazione d'Incidenza e di Autorità Competente;
- Che con lo stesso Decreto è stata nominata la Commissione di Valutazione di Incidenza;
- Che alla Gestione associata con Convenzione ha aderito, tra gli altri, in data 06/05/2015, il Comune di Acerno;
- Che la Regione Campania ha attribuito, con D.D. n. 134 del 17.07.2015, al Comune di Acerno le deleghe previste dall'art. 1 comma 4 della L.R. 16/2014, individuando quale ufficio preposto alla Valutazione di Incidenza, il Parco Regionale dei Monti Picentini;
- con D.G.R. n. 229 del 15/05/2024 è stato approvato il nuovo Disciplinare per la delega ai Comuni all'esercizio delle funzioni in materia di Valutazione di Incidenza pubblicato sul BURC n. 46 del 01/07/2024

VISTA l'istanza di Valutazione d'Incidenza ai sensi dell'art.5 del D.P.R. 357/97 e s.m.i. e D.G.R. N.814 del 04/12/2018, presentata all'Ente Parco Regionale dei Monti Picentini dall'ing. **De Rosa Mario in qualità di RUP del comune di Acerno (SA) -**, pratica N. **195/2024** – **CUP 20242316**) presentata in data 13.11.2024 prot. n. 2316, riferita a "*Traslazione della vigenza del PGF 2015/2024 ai sensi dell'art 114 R.R.28/09/2017, n. 3 e s.m.i. al periodo 2024-2027*";

VISTA la nota prot. n. 2428 del 2.12.2024, acquisita al prot. gen. dell'Ente con n. 10143 in data 2.12.2024, pervenuta dal Parco Regionale dei Monti Picentini con la quale: In riferimento alla pratica in esame **(CUP 20242316),** per i successivi provvedimenti di competenza si trasmette estratto del verbale n. 42 del 27.11.2024 della Commissione di Valutazione di Incidenza: Pratica **n. 195/2024** presentata in data 13.11.2024 prot. n. 2316 - Proponente: **ing**. **De Rosa Mario in qualità di RUP del comune di Acerno (SA)** – riferita a "*Traslazione della vigenza del PGF 2015/2024 ai sensi dell'art 114 R.R.28/09/2017, n. 3 e s.m.i. al periodo 2024-2027"*
La Commissione visti gli atti presentati, esprime **parere favorevole alla Valutazione di Incidenza Appropriata** con le seguenti prescrizioni:

- Si fa divieto di intervenire nel periodo compreso tra il 15/04 ed il 01/07 per non arrecare disturbo alla riproduzione di alcune specie di uccelli presenti negli habitat forestali;
- Gli interventi di Miglioramento fondiario, se realizzati, saranno oggetto di progettazione specifica la quale verrà sottoposta alla Valutazione d'Incidenza appropriata.
- l'esbosco ed il trasporto del materiale legnoso avverrà lungo piste e strade già esistenti per cui non sene prevede l'apertura di nuove.

- Per quanto riguarda la classe economica dei pascoli, qui sono presenti in maniera discontinua, aree occupate dagli habitat 6210, 6210p e 6220. Pertanto in queste aree valgono le seguenti misure di conservazione:
  1. é fatto divieto di coltivazione, bruciatura, irrigazione, ed uso di prodotti fitosanitari, ammendanti, diserbanti, concimi chimici (6210, 6210pf, 6220);
  2. è fatto divieto di forestazione nelle aree occupate da questo habitat (6210, 6210pf, 6220);
  3. è fatto divieto di installazione di nuovi impianti fotovoltaici montati sul suolo (6210, 6210pf);
  4. é fatto divieto di miglioramento del pascolo attraverso l'uso di specie foraggere a scopo produttivo (6210,6210pf, 6220);
  5. é fatto divieto di modifica della destinazione d'uso delle aree occupate da questo habitat (6210, 6210pf,6220);
  6. é fatto divieto di pascolo di equini (6210, 6210pf);
  7. è fatto divieto di raccolta e di danneggiamento di tutte le specie vegetali caratteristiche di questo habitat con particolare riferimento a tutte le specie appartenenti alla famiglia delle Orchidaceae (6210pf, 6220);
  8. é fatto divieto di realizzazione di strutture permanenti per il ricovero degli animali (6210, 6210,6220);

Comune di Acerno n.prot. 0010562 del 16-12-2024

9. per il bestiame oggetto di monticazione e/o transumanza é fatto divieto di effettuare i trattamenti antiparassitari meno di 20 giorni prima della data di movimentazione verso le zone montane (6210,6210pf).

- Il presente parere copre il periodo di vigenza temporale del Piano di Gestione Forestale."

DATO ATTO che il Responsabile del Procedimento presso l'Ente Parco Regionale Monti Picentini ha attestato che il presente parere è espresso anche ai sensi dell'art. 5, co. 7 del DPR 357/1997 e vale anche come sentito favorevole;

RICHIAMATO il Decreto del Sindaco **n° 14.2024 del 1.10.2024** con il quale venivano assegnate allo scrivente le funzioni di cui all'art.107 del d.lgs. n.267/2000 con le modalità di cui all'art.109 co.2 del medesimo decreto legislativo;

RITENUTO di dover provvedere all'emissione del provvedimento di Valutazione di Incidenza;

VISTI:

- Il D.P.R. 357/97 e ss.mm.ii;
- Il D.G.R. n. 1216/2001 e ss.mm.ii;
- Il D.G.R. n. 324/2010;
- Il D.G.R.C. n. 683/2010;

Su conforme parere della Commissione V.I. espresso con verbale **n. 42 del 27.11.2024** e per i motivi espressi in narrativa e che qui si intendono integralmente trascritti e confermati,

DETERMINA

1. Di esprimere **PARERE FAVOREVOLE alla Valutazione d'Incidenza Appropriata** riferita a *"Traslazione della vigenza del PGF 2015/2024 ai sensi dell'art 114 R.R.28/09/2017, n. 3 e s.m.i. al periodo 2024-2027"* su richiesta del proponente **ing. De Rosa Mario in qualità di RUP del comune di Acerno (SA)**, nel rispetto del **parere** espresso dalla Commissione V.I. di cui al verbale ***n. 42 del 27.11.2024*.**
2. Di dare atto che la presente determinazione viene adottata ai soli fini di verifica della Valutazione d'Incidenza, ai sensi dell'art.5 del D.P.R. 8 settembre 1997, n.357, e s.m.i.;
3. Di dare atto, altresì, che il presente provvedimento non comporta impegno di spesa e, pertanto, non necessita di parere contabile;
4. Di rendere noto che ai sensi dell'art. 3, comma 4, della L. n. 241/90 e s.m.i., contro il presente provvedimento è ammesso proposizione di ricorso giurisdizionale avanti il Tribunale Amministrativo Regionale competente per territorio, entro 60 giorni dalla data di avvenuta notifica e/o pubblicazione sul sito web dell'Ente, ovvero ricorso straordinario al Capo dello Stato entro 120 giorni dalla data di pubblicazione sul sito web dell'Ente;
5. Di trasmettere il presente Provvedimento: al proponente; al competente Settore della Regione Campania; Al Parco Regionale dei Monti Picentini; ai Carabinieri Forestali territorialmente competenti;
6. Di pubblicare, a mezzo del competente ufficio del Messo Comunale, la presente determinazione all'Albo Pretorio on line del Comune di Acerno;
7. Di dar luogo agli adempimenti in materia di pubblicità, trasparenza e diffusione di informazioni da parte delle pubbliche amministrazioni ai sensi del d.lgs. n.33/2013;

IL RESPONSABILE DEL SERVIZIO
F.to Dott. Monaco Domenico

Comune di Acerno n.prot. 0010562 del 16-12-2024

SERVIZIO FINANZIARIO

Ai sensi dell'art. 151, comma 4°, del TUEL adottato con D. Lgs n. 267 del 18/08/2000, si esprime parere di regolarità contabile dando atto della copertura finanziaria della spesa in base alla seguente registrazione contabile:

Un originale della presente viene trattenuto agli atti di questo servizio per le registrazioni di competenza

Acerno, IL RESPONSABILE DEL SERVIZIO FINANZIARIO
F.to Rag. Amalia Perla

PUBBLICAZIONE ALL'ALBO PRETORIO

N. 1044 del Registro Pubblicazioni

Copia della presente è stata pubblicata all'Albo Pretorio di questo Comune accessibile al pubblico (art. 32, comma 1, della legge 18 giugno 2009, n. 69) dal 04-12-2024 al 19-12-2024, ovvero per giorni 15.

Acerno, lì 04-12-2024 L'Addetto alla Pubblicazione
F.to VALERIO FRASCA

E' copia conforma all'originale da servire per uso amministrativo.

Acerno, _____ IL RESPONSABILE

Comune di Acerno n.prot. 0010562 del 16-12-2024

Parco Regionale dei Monti Picentini

Prot. 2460 Nusco, lì -3 DIC 2024

Al Responsabile dell'Area Tecnica
Comune di Acerno (SA)
PEC: protocollo@pec.comune.acerno.sa.it

OGGETTO: LL.RR. 33/93 e 24/95 e s.m.i. – Interventi "Traslazione della Vigenza della validità del PGF 2015-2024 del Comune di Acerno al periodo 2024-2027" – Richiedente: Amministrazione Comunale-

Premesso che:

- il territorio del Comune di Acerno (SA), ricade nell'ambito della perimetrazione del Parco Regionale dei Monti Picentini, definita con D.G.R.n° 1539 /2003;
- il suddetto Comune in data 15.11.2024 ha trasmesso ISTANZA acquisita al protocollo dell'Ente al n. 2335 ai fini del rilascio del nulla osta per la esecuzione dei lavori specificati in oggetto;

Visto:

- gli atti allegati;
- la Legge n. 394/1991;
- la L.R. n 33/93, art. 15;
- la L.R. n. 24/1995, art. 5;

Considerato che dalla documentazione trasmessa ed esaminata, **si riscontra la compatibilità con le norme di salvaguardia del Parco dei Monti Picentini**
Per i motivi di cui in premessa, per quanto di competenza, si concede

NULLA-OSTA

ai fini delle determinazioni di cui all'art. 15 della L.R. n° 33/93 e s.m.i. ed art. 5 della L.R. n. 24/1995, agli interventi "Traslazione della Vigenza della validità del PGF 2015-2024 del Comune di Acerno al periodo 2024-2027" – Richiedente: Amministrazione Comunale-

Si prescrive: *è fatto obbligo di verificare l'assoggettabilità del progetto alla Valutazione di Incidenza ai sensi del D.P.R. 357/97-*

Il Resp. Del Procedimento
Geom. Francesco Della Vecchia

Il Responsabile Amministrativo
Arch. Dario DELLO BUONO

Comune di Acerno n.prot. 0010882 del 04-12-2024

ENTE PARCO REGIONALE DEI MONTI PICENTINI
Via Delle Stigmatine n. 11 - Palazzo Astrominica – 83051 Nusco (AV) tel. 0827 64413 www.parcoregionalemontipicentini.it
e-mail: info@parcoregionalemontipicentini.it PEC: parcopicentini@pec.it

COMUNE DI ACERNO

(Provincia di Salerno)

C.F./P. IVA: 00552610651 - Via Rimembranza 8 - 84042 Acerno (SA)

Tel. 089/9821211 - Fax 089/9821227

www.comune. acerno.sa.it - PEC protocollo@comune.acerno.sa.it

UFFICIO PATRIMONIO BOSCHIVO

Comune di Acerno n.prot. 0010562 del 16-12-2024

TRASLAZIONE DELLA VIGENZA DEL P.G.F. 2015/2024 ai sensi dell'art 114 R.R. 28/09/2017, n. 3 e s.m.i.

2024/2027

CARTOGRAFIA

https://www.comune.acerno.sa.it/strumenti-di-pianificazione-pgf/

ORDINE DEI DOTTORI AGRONOMI DOTTORI FORESTALI
Dott. MARIO DE ROSA
N. 230 Sez. A
SALERNO

Piano redatto da RTP ForTeA studio associato – Dott.ssa Francesca Ceres - Inca Ingenierìa del Medio S.L.

TRASLAZIONE a cura del Dott. For. e Ing. Mario De Rosa

Con riferimento alla redazione degli elaborati "***TRASLAZIONE DELLA VIGENZA DEL P.G.F. 2015/2024 del Comune di Acerno (SA) al periodo 2024/2027 ai sensi dell'art 114 R.R. 28/09/2017, n. 3 e s.m.i., de***

I L S O T T O S C R I T T O

De Rosa Mario nato a SALERNO il 02/10/1975 C.F. DRSMRA75R02H703S residente in BELLIZZI C.A.P. 84092 PEC marioderosa.sa@pec.it, domiciliato per il lavoro di resposnabile dell'Area Patrimonio Boschivo del Comune di Acerno- RUP e Progettista- Iscritto all'Ordine dei Dottori Agronomi e Dottori Forestali della Provincia di Salerno al n°623 consapevole delle sanzioni penali previste dall'art.76 del d.P.R. 445/00 per le ipotesi di falsità in atti e dichiarazioni mendaci ivi indicate, ai sensi degli artt. 46 e 47 del d.P.R. 445/00

D I C H I A R A

Che in qualità di dipendente del comune di Acerno ha redatto la progettazione in oggetto, nominato RUP giusta delibera di Giunta 45 del 23/05/2024, apportando le modifiche e variazioni al PGF 2015/2024 per l'autorizzazione alla vigenza al period 2024/2027

A L L E G A

documento di identità in corso di validità: tipo Carta di identità n° AY2574780 rilasciato in data 09/11/2017 da Comune di Bellizi

Luogo e data Acerno 16/12/2024

Il dichiarante
De Rosa
Mario

Comune di Acerno n.prot. 0010562 del 16-12-2024

Cognome DE ROSA
Nome MARIO
nato il 02-10-1975
(atto n. 3868 1 S. A 1975)
a SALERNO (SA) ( )
Cittadinanza ITALIANA
Residenza BELLIZZI (SA)
Via MARONCELLI 21 p.1
Stato civile ========
Professione DOTTORE FORESTALE

CONNOTATI E CONTRASSEGNI SALIENTI

Statura 177
Capelli Castani
Occhi Castani
Segni particolari ----

Firma del titolare
BELLIZZI li 09-11-2017

Impronta del dito indice sinistro

IL SINDACO
L'UFFICIALE D'ANAGRAFE
Antonio Ciccariello

Scadenza: 02-10-2028
Diritti: 5,42

AY 2574780

REPVBBLICA ITALIANA

COMVNE DI
BELLIZZI

CARTA D'IDENTITA'
N° AY 2574780

DI
DE ROSA
MARIO

Comune di Acerno n.prot. 0010562 del 16-12-2024